



Version web

# Ville de Muret-et-Crouttes

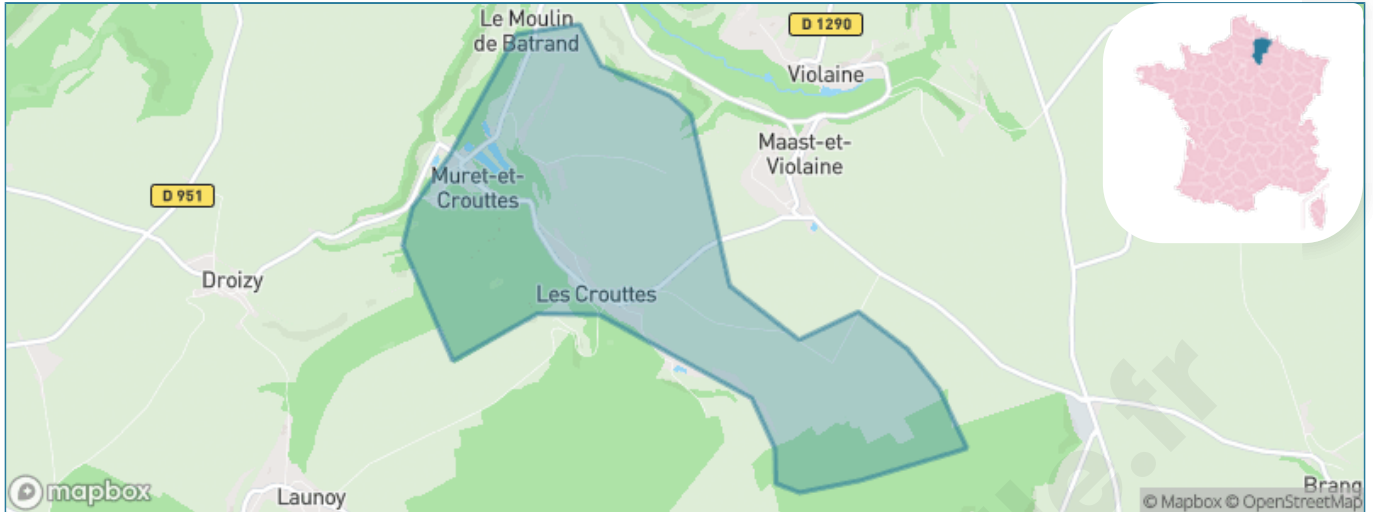
Présenté par

**BIEN** dans ma **VILLE** 

# Sommaire

Situation géographique .....	3
Statistiques sur la population .....	4
Evolution du nombre d'habitants .....	4
Tranche d'âge .....	5
0-14 ans .....	5
15-29 ans .....	5
30-44 ans .....	5
45-59 ans .....	5
60-74 ans .....	5
75-89 ans .....	5
90 ans et + .....	5
Activité professionnelle .....	5
Agriculteurs .....	5
Artisans, Commerçants .....	5
Cadres et sup. ....	5
Professions intermédiaires .....	5
Employé .....	5
Ouvrier .....	5
Retraité .....	5
Autres .....	5
Niveau de diplôme .....	6
Sans diplôme ou CEP .....	6
Brevet, BEPC, DNB .....	6
CAP-BEP ou équivalent .....	6
BAC ou équivalent .....	6
BAC+2 .....	6
BAC+3 ou +4 .....	6
BAC+5 ou plus .....	6
Composition des ménages .....	6
Couple sans enfant .....	6
Couple avec enfant(s) .....	6
Famille monoparentale .....	6
Colocation / Autre .....	6
Personnes seules .....	6
Profils électoraux .....	7
Premier tour .....	7
Sécurité .....	8
Evolution du nombre d'infractions .....	8
Pour comparer .....	9
Services à la population .....	10
Commerce .....	10
Éducation .....	10
Villes autour de Muret-et-Crouttes .....	11

# Situation géographique



## i Informations clés

- **Région** : Hauts-de-France
- **Département** : Aisne
- **Code postal** : 02210
- **Superficie** : 5 km<sup>2</sup>



# Statistiques sur la population



Nombre d'habitants

**117**



Age moyen

**46 ans**



Pop active

**46.2%**



Taux chômage

**4.3%**



Pop densité

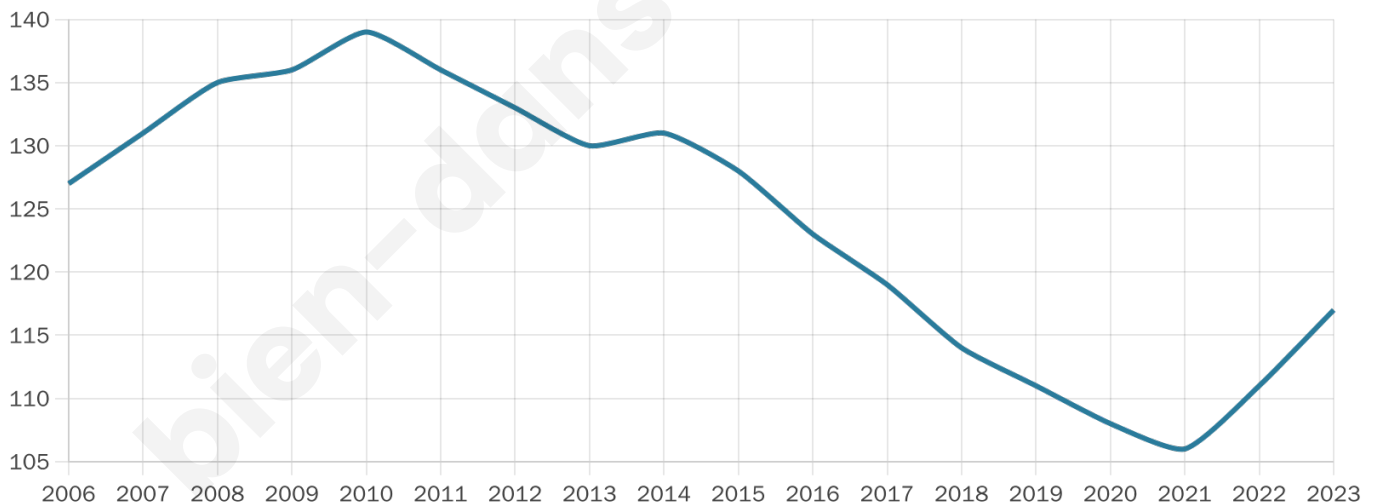
**23 h/km<sup>2</sup>**



Revenu moyen

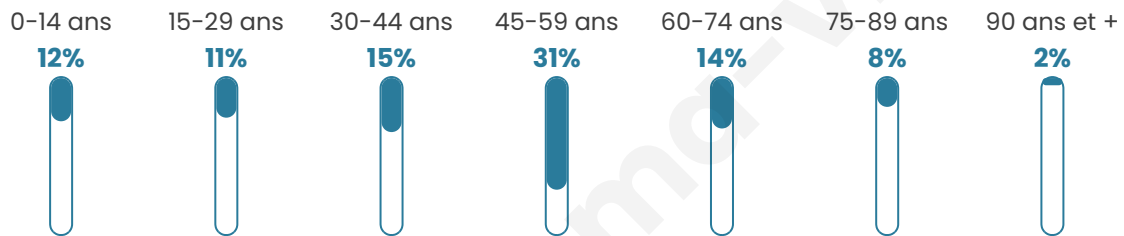
**23 960 €/an**

## Evolution du nombre d'habitants

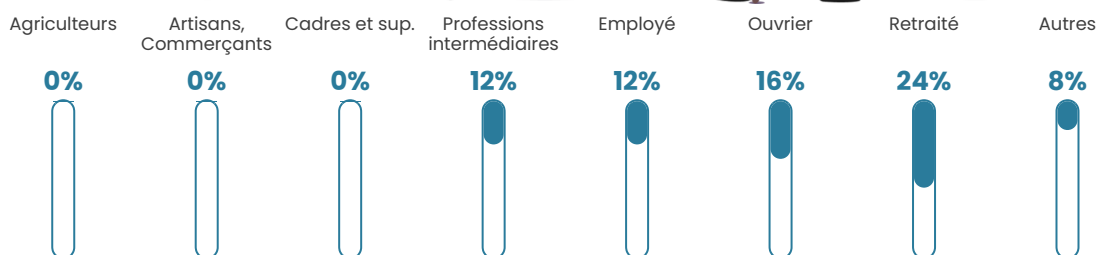


Sources : Institut national de la statistique et des études économiques (insee) selon Les dernières parutions officielles de 2024 portant sur les années 2020, 2021 et 2022.

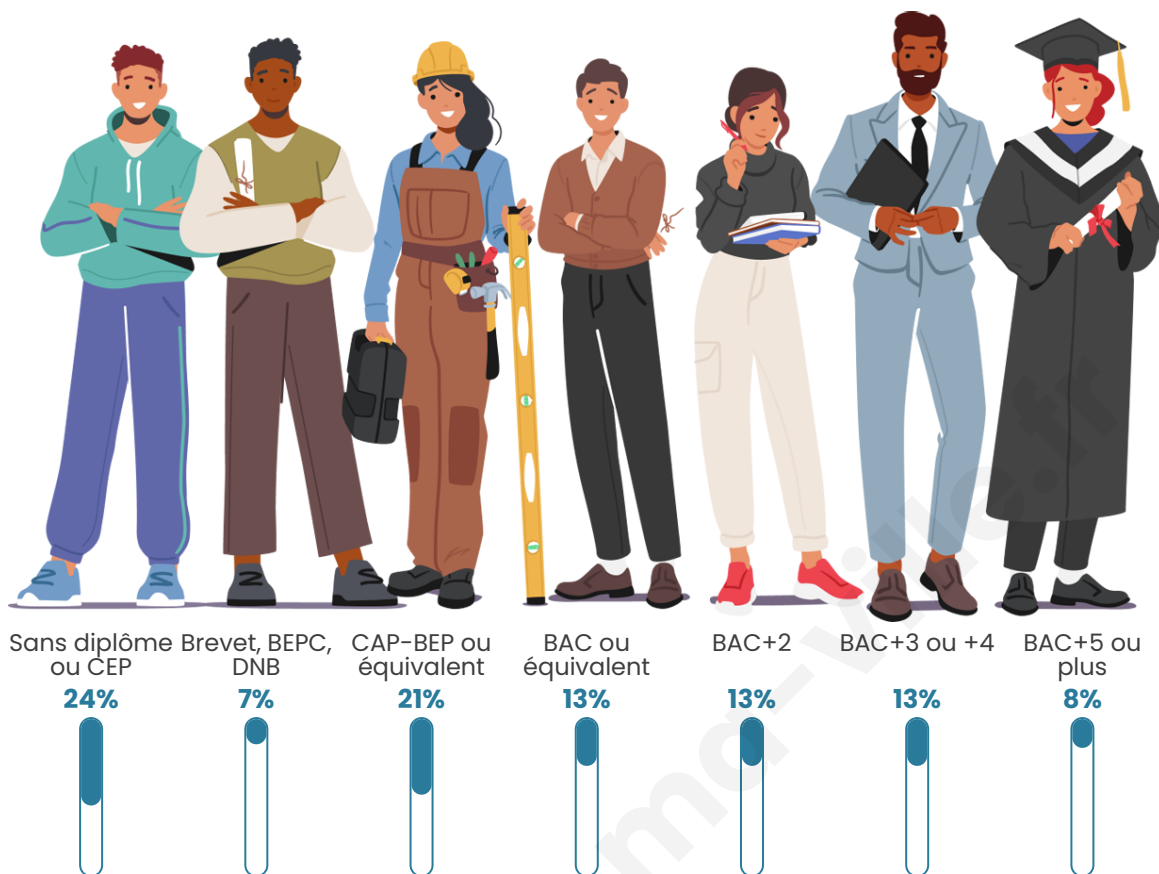
## Tranche d'âge




## Activité professionnelle



## Niveau de diplôme











## Composition des ménages



# Profils électoraux

## Premier tour

	Marine LE PEN	35.21 %
	Emmanuel MACRON	23.94 %
	Jean-Luc MÉLENCHON	14.08 %
	Éric ZEMMOUR	12.68 %
	Jean LASSALLE	4.23 %
	Yannick JADOT	4.23 %
	Valérie PÉCRESSE	2.82 %
	Nicolas DUPONT-AIGNAN	2.82 %
	Nathalie ARTHAUD	0.00 %
	Fabien ROUSSEL	0.00 %
	Anne HIDALGO	0.00 %
	Philippe POUTOU	0.00 %



### 87 inscrits

Participation : 82.76%

Votes blancs : 0.00%

Votes nuls : 1.39%

## Second tour

	Emmanuel MACRON	36,51 %
	Marine LE PEN	63,49 %

### 87 inscrits

Participation : 78.16%

Votes blancs : 4.41%

Votes nuls : 2.94%

# Sécurité



Agressions physiques / sexuelles

0



Cambriolages

0



Vols / dégradations

0



Stupéfiants

0

## Evolution du nombre d'infractions



## Pour comparer

(en proportion du nombre d'habitants)



Sources : Bases statistiques communale, départementale et régionale de la délinquance enregistrée par la police et la gendarmerie nationales selon les dernières parutions officielles de 2025 portant sur l'année 2024 ([data.gouv](https://data.gouv.fr)).

Agressions physiques / sexuelles : Violences sexuelles, coups et blessures volontaires intrafamiliaux, coups et blessures volontaires, autres coups, blessures volontaires et vols violents sans arme.

Cambriolages : Cambriolages de logements.

Vols : Vols avec armes, vols d'accessoires sur véhicules, vols dans les véhicules, vols de véhicules, vols sans violence contre des personnes, destructions, dégradations volontaires et escroqueries.

Stupéfiants : Trafic de stupéfiants dont (AFD) et usage de stupéfiants.

# Services à la population



## Commerce

Hypermarché	X <a href="#">Soissons</a> 12km
Supermarché	X <a href="#">Venizel</a> 9km
Superette	X <a href="#">Belleu</a> 10km
Boulangerie	X <a href="#">Septmonts</a> 7km
Boucherie	X <a href="#">Cramaille</a> 7km
Restaurant	X <a href="#">Rozières-sur-Crise</a> 7km
Garage	X <a href="#">Chacrise</a> 3km
Station-service	X <a href="#">Venizel</a> 10km
Banque	X <a href="#">Braine</a> 10km
La poste	X 8km
Coiffeur	X <a href="#">Droizy</a> 2km
Tabac	X <a href="#">Villeneuve-Saint-Germain</a> 11km
Bars / discothèque	X <a href="#">Septmonts</a> 7km
Bibliothèque	X <a href="#">Billy-sur-Aisne</a> 8km
Cinéma	X <a href="#">Soissons</a> 13km
Vétérinaire	X <a href="#">Vasseny</a> 9km



## Santé

Pharmacie	X <a href="#">Venizel</a> 9km
Hôpital	X <a href="#">Soissons</a> 11km
Laboratoire d'analyses médicales	X <a href="#">Soissons</a> 12km
Etablissement pour handicapé	X <a href="#">Fère-en-Tardenois</a> 11km
EHPA	X <a href="#">Oulchy-le-Château</a> 10km
Médecin	X <a href="#">Hartennes-et-Taux</a> 5km
Dentiste	X <a href="#">Braine</a> 11km
Chirurgien	X <a href="#">Soissons</a> 12km
Dermatologue	X <a href="#">Soissons</a> 12km
Anesthésiste	X <a href="#">Soissons</a> 11km
Gastro-entérologue	X <a href="#">Soissons</a> 11km
Gynécologue	X <a href="#">Soissons</a> 11km
Cancérologue	X <a href="#">Chauny</a> 40km
Neurologue	X <a href="#">Soissons</a> 11km
Ophtalmologue	X <a href="#">Soissons</a> 12km
ORL	X <a href="#">Soissons</a> 11km
Cardiologue	X <a href="#">Soissons</a> 11km
Pédiatre	X <a href="#">Belleu</a> 10km
Pneumologue	X <a href="#">Soissons</a> 12km
Psychologue	X <a href="#">Soissons</a> 12km
Radiologue	X <a href="#">Soissons</a> 13km
Rhumatologue	X <a href="#">Villeneuve-Saint-Germain</a> 12km
Sage-femme	X <a href="#">Belleu</a> 10km



## Éducation

Crèche	X <a href="#">Acy</a> 7km
Ecole maternelle Public	X <a href="#">Venizel</a> 9km
Ecole maternelle Privé	X <a href="#">Soissons</a> 12km
Ecole primaire Public	X <a href="#">Chacrise</a> 2km
Ecole primaire Privé	X <a href="#">Cuiry-Housse</a> 6km
Collège Public	X <a href="#">Belleu</a> 11km
Collège Privé	X <a href="#">Chaudun</a> 12km
Lycée Public	X <a href="#">Soissons</a> 12km
Lycée Privé	X <a href="#">Soissons</a> 12km

Sources : Base Sirene des entreprises et de leurs établissements selon les dernières parutions officielles de 2025 portant sur l'année 2024 ([data.gouv](#)). Liste, localisation et tarifs des professionnels de santé selon les dernières parutions officielles de 2025 portant sur l'année 2024 ([opendatasoft](#)) et FINISS Extraction du Fichier des établissements selon les dernières parutions officielles de 2025 portant sur l'année 2024 ([data.gouv](#)). Adresse et géolocalisation des établissements d'enseignement du premier et second degrés selon les dernières parutions officielles de 2025 portant sur l'année 2024 ([data.education.gouv](#))

## Villes autour de Muret-et-Crouttes

Ville	Habitants	Superficie	Pop densité	Pop active	Taux chômage	Revenu moyen	Prix immobilier
Nampteuil-sous-Muret	88	3 km <sup>2</sup>	29 h/km <sup>2</sup>	45.5%	3.4%	NC	530 €/m <sup>2</sup>
Launoy	96	9 km <sup>2</sup>	11 h/km <sup>2</sup>	45.8%	3.1%	NC	NC
Chacrise	375	12 km <sup>2</sup>	31 h/km <sup>2</sup>	48%	4.5%	22 240 €/an	1 271 €/m <sup>2</sup>
Maast-et-Violaine	126	11 km <sup>2</sup>	11 h/km <sup>2</sup>	60.3%	4.8%	20 230 €/an	1 242 €/m <sup>2</sup>
Droizy	75	5 km <sup>2</sup>	15 h/km <sup>2</sup>	58.7%	0%	NC	NC
Ambrief	79	4 km <sup>2</sup>	20 h/km <sup>2</sup>	59.5%	5.1%	NC	1 056 €/m <sup>2</sup>
Hartennes-et-Taux	343	6 km <sup>2</sup>	57 h/km <sup>2</sup>	47.8%	6.4%	22 960 €/an	1 260 €/m <sup>2</sup>
Cuiry-Housse	102	8 km <sup>2</sup>	13 h/km <sup>2</sup>	44.1%	3.9%	23 420 €/an	1 426 €/m <sup>2</sup>
Arcy-Sainte-Restitue	396	26 km <sup>2</sup>	15 h/km <sup>2</sup>	51%	4%	23 140 €/an	1 326 €/m <sup>2</sup>
Beugneux (1 avis)	120	7 km <sup>2</sup>	17 h/km <sup>2</sup>	51.7%	5%	22 980 €/an	1 082 €/m <sup>2</sup>
Parcy-et-Tigny	245	10 km <sup>2</sup>	25 h/km <sup>2</sup>	53.1%	3.7%	23 740 €/an	1 111 €/m <sup>2</sup>
Cramaille	127	8 km <sup>2</sup>	16 h/km <sup>2</sup>	61.4%	3.9%	22 370 €/an	1 705 €/m <sup>2</sup>
Grand-Rozoy	299	12 km <sup>2</sup>	25 h/km <sup>2</sup>	50.2%	5%	23 820 €/an	1 339 €/m <sup>2</sup>
Buzancy	175	4 km <sup>2</sup>	44 h/km <sup>2</sup>	45.1%	2.3%	25 330 €/an	1 568 €/m <sup>2</sup>
Jouaignes	141	7 km <sup>2</sup>	20 h/km <sup>2</sup>	49.6%	4.3%	22 980 €/an	893 €/m <sup>2</sup>

bien-dans-ma-ville.fr



# Vous aimez votre ville ? Notez-la !

Et faites-nous part de vos remarques constructives



Avec

**BIEN** dans  
ma **VILLE** 