



Version web

# Ville de La Mure-Argens

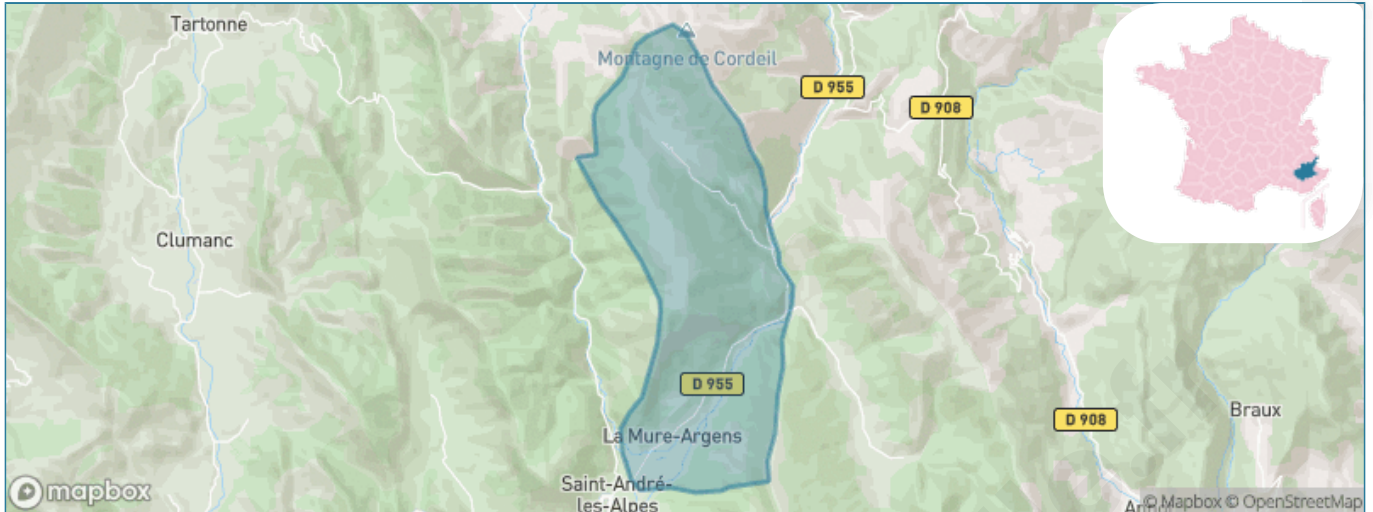
Présenté par

**BIEN** dans  
ma **VILLE** 

# Sommaire

Situation géographique .....	3
Statistiques sur la population .....	4
Evolution du nombre d'habitants .....	4
Tranche d'âge .....	5
0-14 ans .....	5
15-29 ans .....	5
30-44 ans .....	5
45-59 ans .....	5
60-74 ans .....	5
75-89 ans .....	5
90 ans et + .....	5
Activité professionnelle .....	5
Agriculteurs .....	5
Artisans, Commerçants .....	5
Cadres et sup. ....	5
Professions intermédiaires .....	5
Employé .....	5
Ouvrier .....	5
Retraité .....	5
Autres .....	5
Niveau de diplôme .....	6
Sans diplôme ou CEP .....	6
Brevet, BEPC, DNB .....	6
CAP-BEP ou équivalent .....	6
BAC ou équivalent .....	6
BAC+2 .....	6
BAC+3 ou +4 .....	6
BAC+5 ou plus .....	6
Composition des ménages .....	6
Couple sans enfant .....	6
Couple avec enfant(s) .....	6
Famille monoparentale .....	6
Colocation / Autre .....	6
Personnes seules .....	6
Profils électoraux .....	7
Premier tour .....	7
Sécurité .....	8
Evolution du nombre d'infractions .....	8
Pour comparer .....	9
Services à la population .....	10
Commerce .....	10
Éducation .....	10
Villes autour de La Mure-Argens .....	12

# Situation géographique



## i Informations clés

- **Région** : Provence-Alpes-Côte d'Azur
- **Département** : Alpes-de-Haute-Provence
- **Code postal** : 04170
- **Superficie** : 34 km<sup>2</sup>



# Statistiques sur la population



Nombre d'habitants

**345**



Age moyen

**49 ans**



Pop active

**44.1%**



Taux chômage

**5.3%**



Pop densité

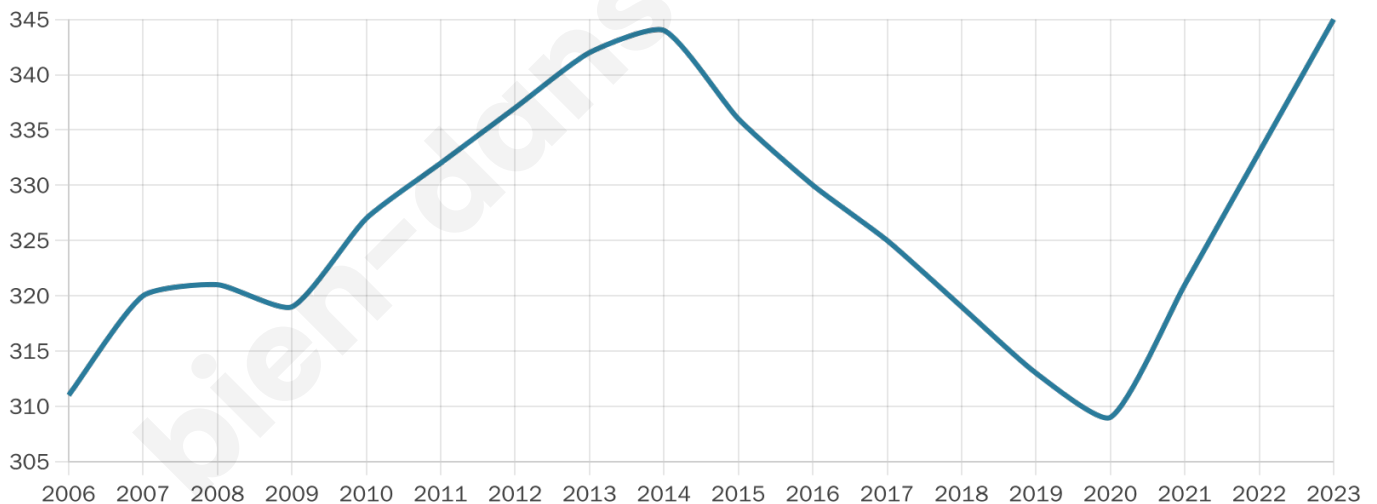
**10 h/km<sup>2</sup>**



Revenu moyen

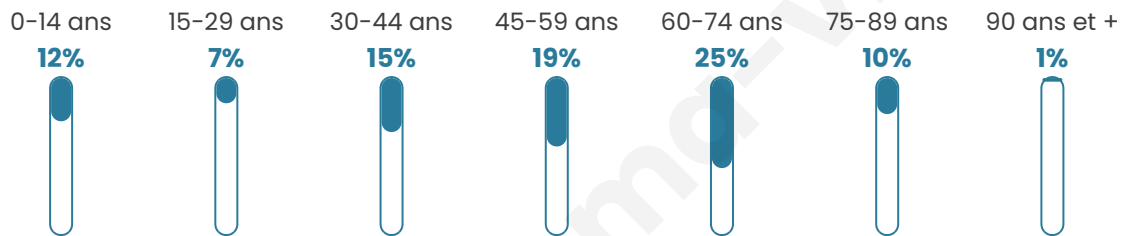
**23 340 €/an**

## Evolution du nombre d'habitants

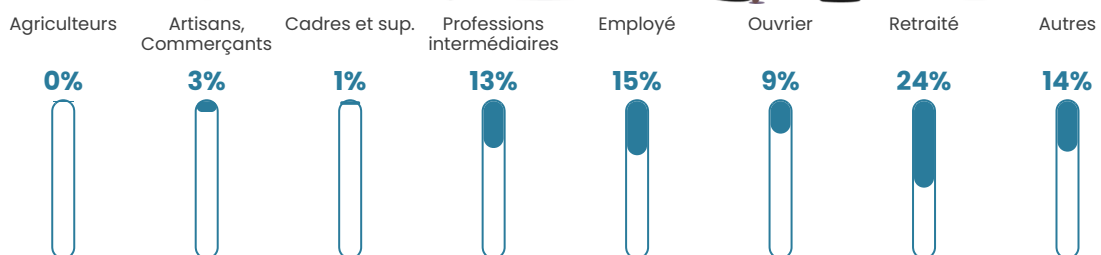


Sources : Institut national de la statistique et des études économiques (insee) selon Les dernières parutions officielles de 2024 portant sur les années 2020, 2021 et 2022.


## Tranche d'âge




## Activité professionnelle



## Niveau de diplôme







## Composition des ménages



# Profils électoraux



## Premier tour

	Marine LE PEN	35.78 %
	Emmanuel MACRON	24.31 %
	Jean-Luc MÉLENCHON	11.01 %
	Valérie PÉCRESSE	10.09 %
	Jean LASSALLE	7.80 %
	Éric ZEMMOUR	5.05 %
	Nathalie ARTHAUD	1.83 %
	Yannick JADOT	1.83 %
	Nicolas DUPONT-AIGNAN	1.38 %
	Fabien ROUSSEL	0.46 %
	Philippe POUTOU	0.46 %
	Anne HIDALGO	0.00 %

### 291 inscrits

Participation : 75.6%  
Votes blancs : 0.91%  
Votes nuls : 0.00%

## Second tour

	Emmanuel MACRON	49,05 %
	Marine LE PEN	50,95 %

### 292 inscrits

Participation : 78.08%  
Votes blancs : 6.14%  
Votes nuls : 1.75%

# Sécurité



Agressions physiques / sexuelles

0



Cambriolages

0



Vols / dégradations

0



Stupéfiants

0

## Evolution du nombre d'infractions



## Pour comparer

(en proportion du nombre d'habitants)



Sources : Bases statistiques communale, départementale et régionale de la délinquance enregistrée par la police et la gendarmerie nationales selon les dernières parutions officielles de 2025 portant sur l'année 2024 ([data.gouv](https://data.gouv.fr)).

Agressions physiques / sexuelles : Violences sexuelles, coups et blessures volontaires intrafamiliaux, coups et blessures volontaires, autres coups, blessures volontaires et vols violents sans arme.

Cambriolages : Cambriolages de logements.

Vols : Vols avec armes, vols d'accessoires sur véhicules, vols dans les véhicules, vols de véhicules, vols sans violence contre des personnes, destructions, dégradations volontaires et escroqueries.

Stupéfiants : Trafic de stupéfiants dont (AFD) et usage de stupéfiants.

# Services à la population



## Commerce

Hypermarché	X <a href="#">Digne-les-Bains</a> 26km
Supermarché	X <a href="#">Castellane</a> 14km
Superette	X <a href="#">Saint-André-les-Alpes</a> 2km
Boulangerie	X <a href="#">Saint-André-les-Alpes</a> 2km
Boucherie	X <a href="#">Saint-André-les-Alpes</a> 2km
Restaurant	X <a href="#">Saint-André-les-Alpes</a> 2km
Garage	<b>2</b>
Station-service	X <a href="#">Saint-André-les-Alpes</a> 2km
Banque	X <a href="#">Saint-André-les-Alpes</a> 2km
La poste	X <a href="#">Castellane</a> 15km
Coiffeur	X <a href="#">Saint-André-les-Alpes</a> 2km
Tabac	X <a href="#">Castellane</a> 15km
Bars / discothèque	X <a href="#">Saint-André-les-Alpes</a> 2km
Bibliothèque	X <a href="#">Saint-André-les-Alpes</a> 2km
Cinéma	X <a href="#">Digne-les-Bains</a> 26km
Vétérinaire	X <a href="#">Saint-André-les-Alpes</a> 1km



## Santé

Pharmacie	X <a href="#">Saint-André-les-Alpes</a> 2km
Hôpital	X <a href="#">Digne-les-Bains</a> 26km
Laboratoire d'analyses médicales	X <a href="#">Digne-les-Bains</a> 26km
Etablissement pour handicapé	X <a href="#">Digne-les-Bains</a> 26km
EHPA	X <a href="#">Saint-André-les-Alpes</a> 2km
Médecin	X <a href="#">Annot</a> 12km
Dentiste	X <a href="#">Castellane</a> 15km
Chirurgien	X <a href="#">Digne-les-Bains</a> 26km
Dermatologue	X <a href="#">Aups</a> 46km
Anesthésiste	X <a href="#">Grasse</a> 49km
Gastro-entérologue	X <a href="#">Digne-les-Bains</a> 29km
Gynécologue	X <a href="#">Digne-les-Bains</a> 26km
Cancérologue	X <a href="#">Mougins</a> 57km
Neurologue	X <a href="#">Oraison</a> 49km
Ophtalmologue	X <a href="#">Puget-Théniers</a> 30km
ORL	X <a href="#">Digne-les-Bains</a> 29km
Cardiologue	X <a href="#">Digne-les-Bains</a> 26km
Pédiatre	X <a href="#">Annot</a> 12km
Pneumologue	X <a href="#">Peymeinade</a> 47km
Psychologue	X <a href="#">Castellane</a> 15km
Radiologue	X <a href="#">Tourrettes</a> 45km
Rhumatologue	X <a href="#">Aups</a> 46km
Sage-femme	X <a href="#">Castellane</a> 15km



## Éducation

Crèche	X <a href="#">Trizay</a> 2km
Ecole maternelle Public	X <a href="#">Castellane</a> 15km
Ecole maternelle Privé	X <a href="#">Beausoleil</a> 77km
Ecole primaire Public	X <a href="#">Saint-André-les-Alpes</a> 2km
Ecole primaire Privé	X <a href="#">Digne-les-Bains</a> 26km

Collège Public	X <u>Saint-André-les-Alpes</u> 1km
Collège Privé	X <u>Digne-les-Bains</u> 26km
Lycée Public	X <u>Digne-les-Bains</u> 27km
Lycée Privé	X <u>Digne-les-Bains</u> 26km

Sources : Base Sirene des entreprises et de leurs établissements selon les dernières parutions officielles de 2025 portant sur l'année 2024 ([data.gouv](https://data.gouv.fr)). Liste, localisation et tarifs des professionnels de santé selon les dernières parutions officielles de 2025 portant sur l'année 2024 ([opendatasoft](https://opendatasoft.com)) et FINISS Extraction du Fichier des établissements selon les dernières parutions officielles de 2025 portant sur l'année 2024 ([data.gouv](https://data.gouv.fr)). Adresse et géolocalisation des établissements d'enseignement du premier et second degrés selon les dernières parutions officielles de 2025 portant sur l'année 2024 ([data.education.gouv](https://data.education.gouv.fr))

bien-dans-ma-ville.fr

## Villes autour de La Mure-Argens

Ville	Habitants	Superficie	Pop densité	Pop active	Taux chômage	Revenu moyen	Prix immobilier
Saint-André-les-Alpes (1 avis)	1 029	47 km <sup>2</sup>	22 h/km <sup>2</sup>	38.3%	3.4%	23 120 €/an	1 934 €/m <sup>2</sup>
Moriez	238	37 km <sup>2</sup>	6 h/km <sup>2</sup>	39.9%	5.5%	19 020 €/an	973 €/m <sup>2</sup>
Angles	72	9 km <sup>2</sup>	8 h/km <sup>2</sup>	36.1%	2.8%	NC	1 236 €/m <sup>2</sup>
Allons	126	41 km <sup>2</sup>	3 h/km <sup>2</sup>	33.3%	4%	NC	1 048 €/m <sup>2</sup>
Saint-Julien-du-Verdon	179	6 km <sup>2</sup>	30 h/km <sup>2</sup>	45.3%	2.8%	20 650 €/an	1 858 €/m <sup>2</sup>
Saint-Jacques	67	4 km <sup>2</sup>	17 h/km <sup>2</sup>	41.8%	9%	NC	833 €/m <sup>2</sup>
Vergons	118	45 km <sup>2</sup>	3 h/km <sup>2</sup>	33.9%	1.7%	NC	1 371 €/m <sup>2</sup>
Le Fugeret	196	28 km <sup>2</sup>	7 h/km <sup>2</sup>	46.4%	3.6%	18 110 €/an	1 636 €/m <sup>2</sup>
Saint-Lions	38	11 km <sup>2</sup>	3 h/km <sup>2</sup>	42.1%	13.2%	NC	2 652 €/m <sup>2</sup>
Clumanc	222	53 km <sup>2</sup>	4 h/km <sup>2</sup>	37.8%	3.6%	19 470 €/an	1 089 €/m <sup>2</sup>
Lambruisse	92	21 km <sup>2</sup>	4 h/km <sup>2</sup>	26.1%	3.3%	19 760 €/an	1 182 €/m <sup>2</sup>
Méailles	124	32 km <sup>2</sup>	4 h/km <sup>2</sup>	40.3%	7.3%	18 740 €/an	2 854 €/m <sup>2</sup>
Thorame-Basse	206	97 km <sup>2</sup>	2 h/km <sup>2</sup>	46.6%	1.9%	20 970 €/an	1 317 €/m <sup>2</sup>
Annot (2 avis)	1 009	29 km <sup>2</sup>	35 h/km <sup>2</sup>	40.4%	3.6%	20 850 €/an	1 816 €/m <sup>2</sup>
Senez (1 avis)	154	70 km <sup>2</sup>	2 h/km <sup>2</sup>	29.2%	4.5%	21 210 €/an	586 €/m <sup>2</sup>

bien-dans-ma-ville.fr



# **Vous aimez votre ville ? Notez-la !**

Et faites-nous part de vos remarques constructives



Avec

**BIEN** dans ma **VILLE** 