



Version web

Ville de La Mure

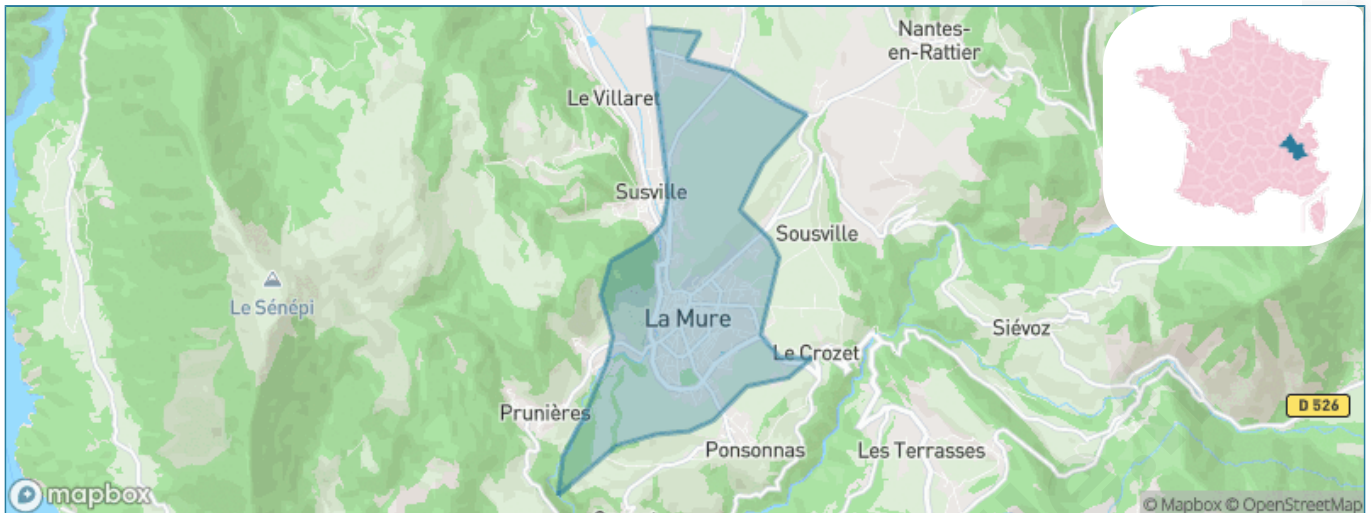
Présenté par

BIEN dans
ma **VILLE** 

Sommaire

Situation géographique	3
Statistiques sur la population	4
Evolution du nombre d'habitants	4
Tranche d'âge	5
0-14 ans	5
15-29 ans	5
30-44 ans	5
45-59 ans	5
60-74 ans	5
75-89 ans	5
90 ans et +	5
Activité professionnelle	5
Agriculteurs	5
Artisans, Commerçants	5
Cadres et sup.	5
Professions intermédiaires	5
Employé	5
Ouvrier	5
Retraité	5
Autres	5
Niveau de diplôme	6
Sans diplôme ou CEP	6
Brevet, BEPC, DNB	6
CAP-BEP ou équivalent	6
BAC ou équivalent	6
BAC+2	6
BAC+3 ou +4	6
BAC+5 ou plus	6
Composition des ménages	6
Couple sans enfant	6
Couple avec enfant(s)	6
Famille monoparentale	6
Colocation / Autre	6
Personnes seules	6
Profils électoraux	7
Premier tour	7
Sécurité	8
Evolution du nombre d'infractions	8
Pour comparer	9
Services à la population	10
Commerce	10
Éducation	10
Villes autour de La Mure	11
Avis sur la ville de La Mure	12
Moyenne par critère	12
Villes autour de La Mure	12
Répartition des avis par note	12
Répartition des avis par note	12

Situation géographique



i Informations clés

- **Région** : Auvergne-Rhône-Alpes
- **Département** : Isère
- **Code postal** : 38350
- **Superficie** : 8 km²



Statistiques sur la population



Nombre d'habitants

4 963



Age moyen

47 ans



Pop active

39.7%



Taux chômage

8.6%



Pop densité

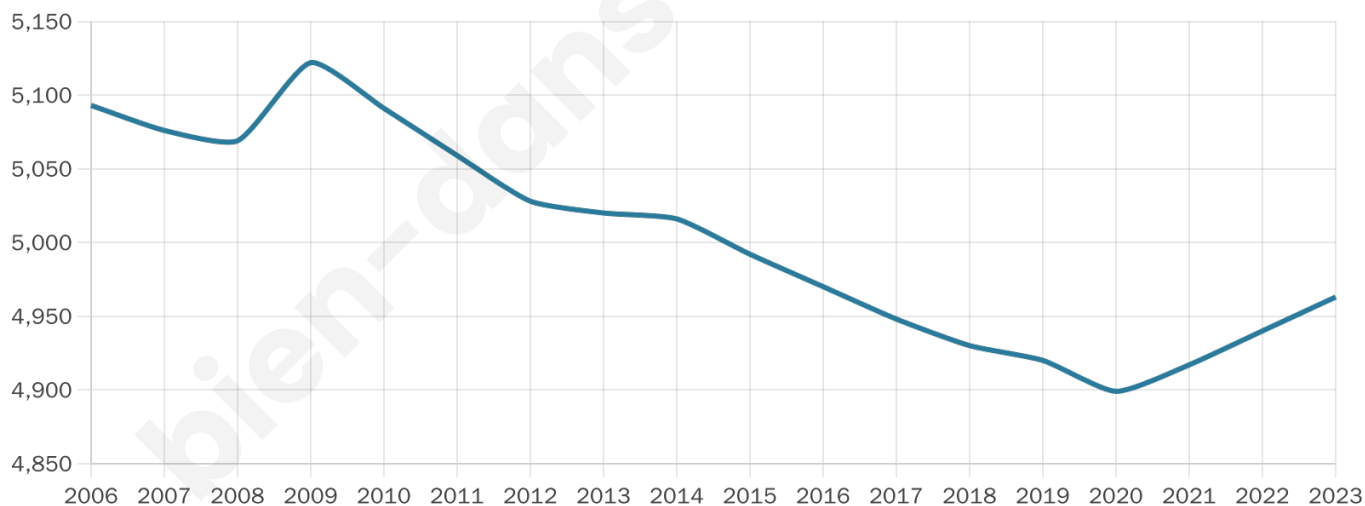
620 h/km²



Revenu moyen

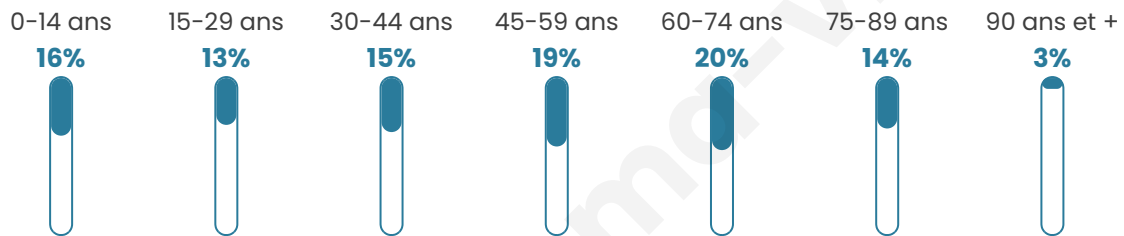
21 210 €/an

Evolution du nombre d'habitants

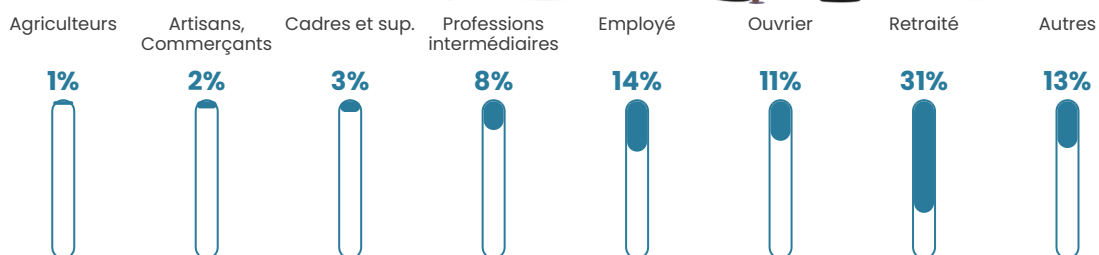


Sources : Institut national de la statistique et des études économiques (insee) selon Les dernières parutions officielles de 2024 portant sur les années 2020, 2021 et 2022.


Tranche d'âge




Activité professionnelle



Niveau de diplôme















Composition des ménages



Profils électoraux

Premier tour

	Marine LE PEN	28.57 %
	Emmanuel MACRON	22.76 %
	Jean-Luc MÉLENCHON	22.00 %
	Éric ZEMMOUR	7.88 %
	Valérie PÉCRESSE	4.07 %
	Yannick JADOT	3.52 %
	Fabien ROUSSEL	2.97 %
	Jean LASSALLE	2.71 %
	Nicolas DUPONT-AIGNAN	1.99 %
	Anne HIDALGO	1.61 %
	Philippe POUTOU	1.14 %
	Nathalie ARTHAUD	0.76 %



3 327 inscrits

Participation : 72.95%

Votes blancs : 2.02%

Votes nuls : 0.78%

Second tour

	Emmanuel MACRON	47,56 %
	Marine LE PEN	52,44 %

3 327 inscrits

Participation : 69.97%

Votes blancs : 7.35%

Votes nuls : 2.79%

Sécurité



Agressions physiques / sexuelles

71



Cambriolages

13



Vols / dégradations

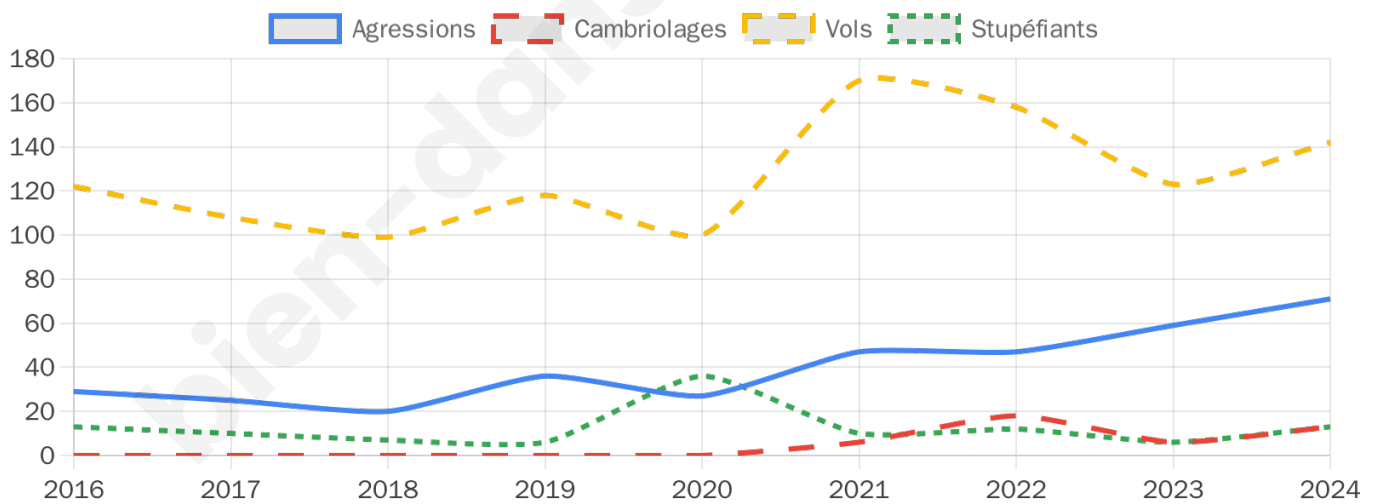
142



Stupéfiants

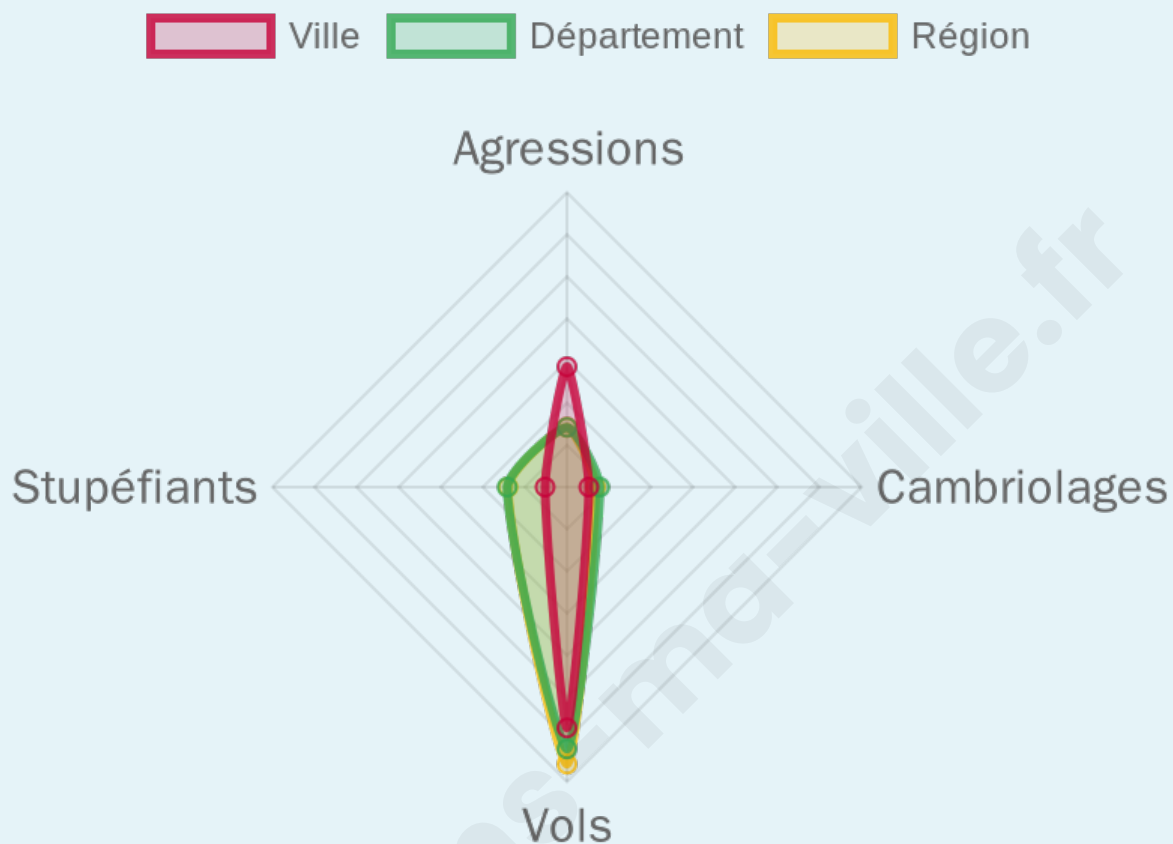
13

Evolution du nombre d'infractions



Pour comparer

(en proportion du nombre d'habitants)



Sources : Bases statistiques communale, départementale et régionale de la délinquance enregistrée par la police et la gendarmerie nationales selon les dernières parutions officielles de 2025 portant sur l'année 2024 ([data.gouv](https://data.gouv.fr)).

Agressions physiques / sexuelles : Violences sexuelles, coups et blessures volontaires intrafamiliaux, coups et blessures volontaires, autres coups, blessures volontaires et vols violents sans arme.

Cambriolages : Cambriolages de logements.

Vols : Vols avec armes, vols d'accessoires sur véhicules, vols dans les véhicules, vols de véhicules, vols sans violence contre des personnes, destructions, dégradations volontaires et escroqueries.

Stupéfiants : Trafic de stupéfiants dont (AFD) et usage de stupéfiants.

Services à la population



Commerce

Hypermarché	X <u>Bresson</u> 27km
Supermarché	4
Superette	7
Boulangerie	7
Boucherie	4
Restaurant	14
Garage	10
Station-service	3
Banque	5
La poste	3
Coiffeur	11
Tabac	3
Bars / discothèque	12
Bibliothèque	X <u>Saint-Honoré</u> 4km
Cinéma	1
Vétérinaire	6



Santé

Pharmacie	3
Hôpital	1
Laboratoire d'analyses médicales	1
Etablissement pour handicapé	4
EHPA	1
Médecin	9
Dentiste	1
Chirurgien	1
Dermatologue	X <u>Eybens</u> 27km
Anesthésiste	X <u>Échirolles</u> 28km
Gastro-entérologue	X <u>Échirolles</u> 28km
Gynécologue	X <u>Claix</u> 26km
Cancérologue	X <u>Valence</u> 70km
Neurologue	X <u>Échirolles</u> 28km
Ophtalmologue	X <u>Vizille</u> 19km
ORL	X <u>Échirolles</u> 28km
Cardiologue	X <u>Monestier-de-Clermont</u> 12km
Pédiatre	X <u>Brié-et-Angonnes</u> 25km
Pneumologue	X <u>Échirolles</u> 28km
Psychologue	X <u>Mens</u> 11km
Radiologue	X <u>Le Pont-de-Claix</u> 25km
Rhumatologue	X <u>Herbeys</u> 26km
Sage-femme	2



Éducation

Crèche	4
Ecole maternelle Public	1
Ecole maternelle Privé	X <u>Grenoble</u> 31km
Ecole primaire Public	2
Ecole primaire Privé	1
Collège Public	1
Collège Privé	1
Lycée Public	1
Lycée Privé	1

Sources : Base Sirene des entreprises et de leurs établissements selon les dernières parutions officielles de 2025 portant sur l'année 2024 ([data.gouv](https://data.gouv.fr)). Liste, localisation et tarifs des professionnels de santé selon les dernières parutions officielles de 2025 portant sur l'année 2024 ([opendatasoft](https://opendatasoft.com)) et FINESS Extraction du Fichier des établissements selon les dernières parutions officielles de 2025 portant sur l'année 2024 ([data.gouv](https://data.gouv.fr)). Adresse et géolocalisation des établissements d'enseignement du premier et second degrés selon les dernières parutions officielles de 2025 portant sur l'année 2024 ([data.education.gouv](https://data.education.gouv.fr))

Villes autour de La Mure

Ville	Habitants	Superficie	Pop densité	Pop active	Taux chômage	Revenu moyen	Prix immobilier
Susville	1 134	9 km ²	126 h/km ²	50.4%	6.4%	20 310 €/an	1 834 €/m ²
Sousville	141	2 km ²	71 h/km ²	41.1%	0%	22 950 €/an	1 111 €/m ²
Cognet	35	1 km ²	35 h/km ²	40%	0%	NC	356 €/m ²
Ponsonnas	288	2 km ²	144 h/km ²	38.9%	2.8%	26 110 €/an	2 008 €/m ²
Prunières	381	8 km ²	48 h/km ²	42.3%	3.4%	25 080 €/an	1 672 €/m ²
Saint-Pierre-de-Méaroz	114	4 km ²	29 h/km ²	39.5%	3.5%	21 480 €/an	1 251 €/m ²
Siévoz	132	7 km ²	19 h/km ²	45.5%	4.5%	22 430 €/an	1 202 €/m ²
Saint-Honoré (2 avis)	830	14 km ²	59 h/km ²	44%	4.7%	23 260 €/an	1 190 €/m ²
Nantes-en-Ratier	476	12 km ²	40 h/km ²	43.7%	2.7%	25 700 €/an	1 698 €/m ²
Saint-Laurent-en-Beaumont	422	13 km ²	32 h/km ²	46%	3.1%	23 730 €/an	1 523 €/m ²
Pierre-Châtel (1 avis)	1 475	11 km ²	134 h/km ²	49.4%	2.9%	24 140 €/an	1 675 €/m ²
Saint-Arey	71	6 km ²	12 h/km ²	53.5%	4.2%	NC	500 €/m ²
La Motte-d'Aveillans (1 avis)	1 711	9 km ²	190 h/km ²	47%	3.9%	22 980 €/an	1 595 €/m ²
Mayres-Savel	94	12 km ²	8 h/km ²	43.6%	3.2%	NC	1 512 €/m ²
Saint-Jean-d'Hérans	318	17 km ²	19 h/km ²	44%	3.5%	23 470 €/an	1 400 €/m ²

Avis sur la ville de La Mure



Moyenne par critère



Villes autour de La Mure

Ville	Note globale	Sécurité	Éducation	Sport Loisir	Environnement	Vie pratique
Susville	-	-	-	-	-	-
Sousville	-	-	-	-	-	-
Cognet	-	-	-	-	-	-
Ponsonnas	-	-	-	-	-	-
Prunières	-	-	-	-	-	-
Saint-Pierre-de-Méaroz	-	-	-	-	-	-
Siévoz	-	-	-	-	-	-
Saint-Honoré (2 avis)	3.9	4.0	4.5	3.0	4.0	4.0
Nantes-en-Ratier	-	-	-	-	-	-
Saint-Laurent-en-Beaumont	-	-	-	-	-	-
Pierre-Châtel (1 avis)	3.0	4.0	3.0	3.0	3.0	2.0
Saint-Arey	-	-	-	-	-	-
La Motte-d'Aveillans (1 avis)	4.4	4.0	5.0	4.0	5.0	4.0
Mayres-Savel	-	-	-	-	-	-
Saint-Jean-d'Hérans	-	-	-	-	-	-



Vous aimez votre ville ? Notez-la !

Et faites-nous part de vos remarques constructives



Avec

BIEN dans ma **VILLE** 