



Version web

Ville de La Muraz

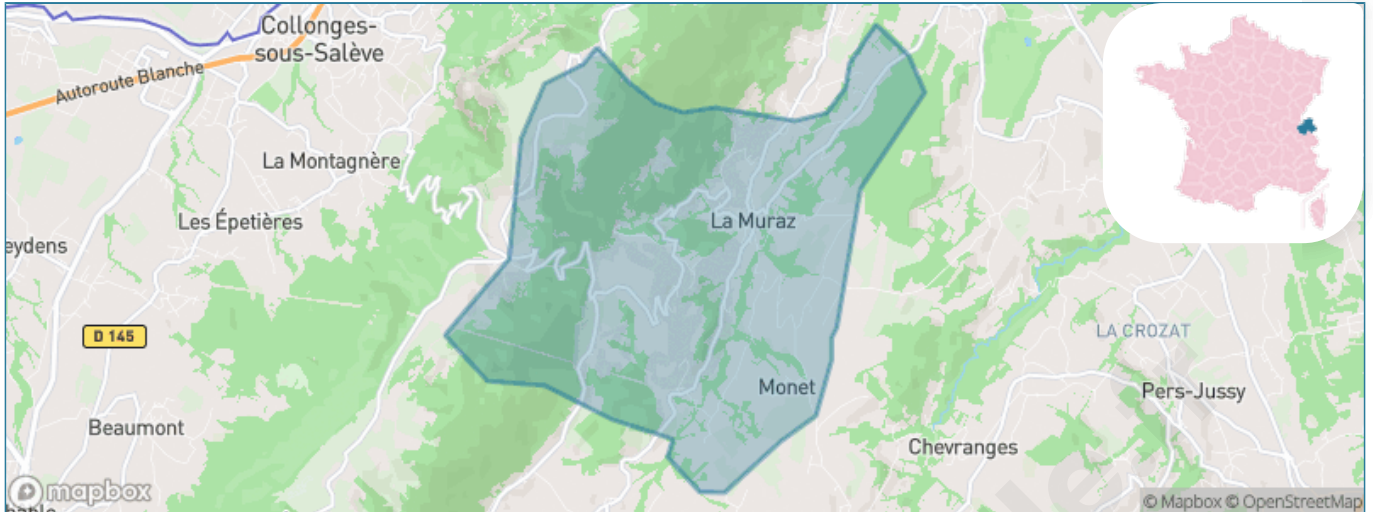
Présenté par

BIEN dans
ma **VILLE** 

Sommaire

Situation géographique	3
Statistiques sur la population	4
Evolution du nombre d'habitants	4
Tranche d'âge	5
0-14 ans	5
15-29 ans	5
30-44 ans	5
45-59 ans	5
60-74 ans	5
75-89 ans	5
90 ans et +	5
Activité professionnelle	5
Agriculteurs	5
Artisans, Commerçants	5
Cadres et sup.	5
Professions intermédiaires	5
Employé	5
Ouvrier	5
Retraité	5
Autres	5
Niveau de diplôme	6
Sans diplôme ou CEP	6
Brevet, BEPC, DNB	6
CAP-BEP ou équivalent	6
BAC ou équivalent	6
BAC+2	6
BAC+3 ou +4	6
BAC+5 ou plus	6
Composition des ménages	6
Couple sans enfant	6
Couple avec enfant(s)	6
Famille monoparentale	6
Colocation / Autre	6
Personnes seules	6
Profils électoraux	7
Premier tour	7
Sécurité	8
Evolution du nombre d'infractions	8
Pour comparer	9
Services à la population	10
Commerce	10
Éducation	10
Villes autour de La Muraz	12

Situation géographique



i Informations clés

- **Région** : Auvergne-Rhône-Alpes
- **Département** : Haute-Savoie
- **Code postal** : 74560
- **Superficie** : 14 km²



haute
savoie
le Département

Statistiques sur la population



Nombre d'habitants

1 048



Age moyen

38 ans



Pop active

55.7%



Taux chômage

5.7%



Pop densité

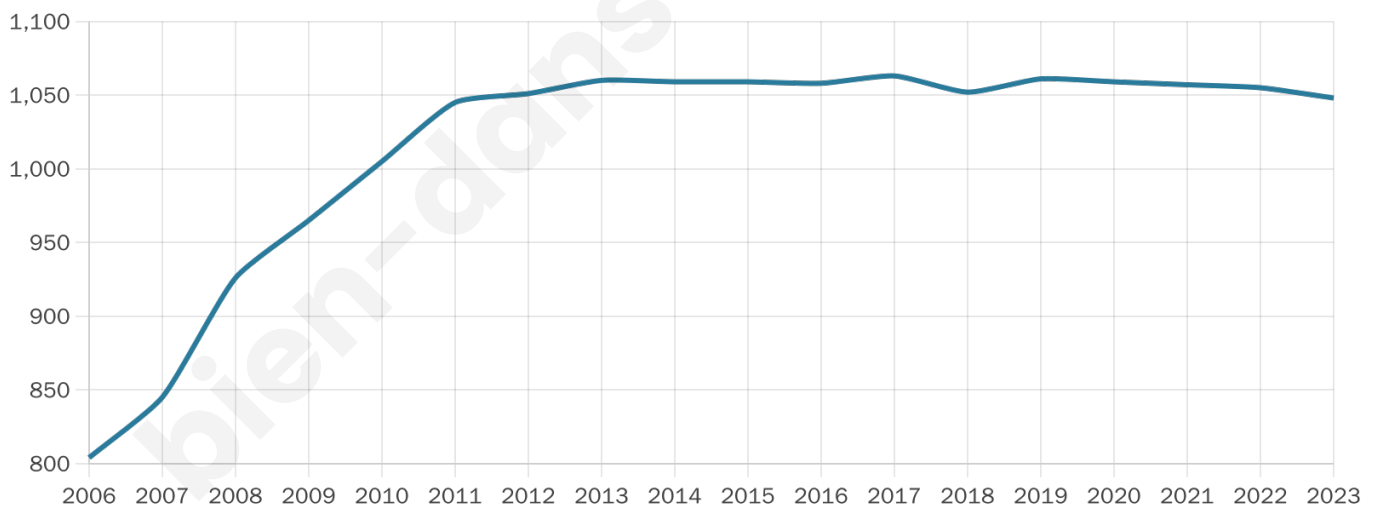
75 h/km²



Revenu moyen

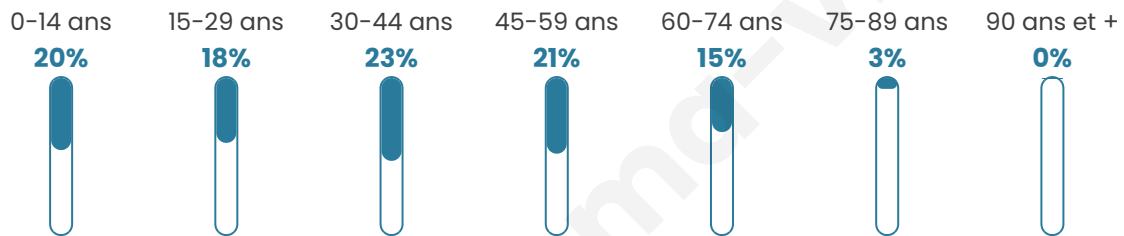
33 750 €/an

Evolution du nombre d'habitants

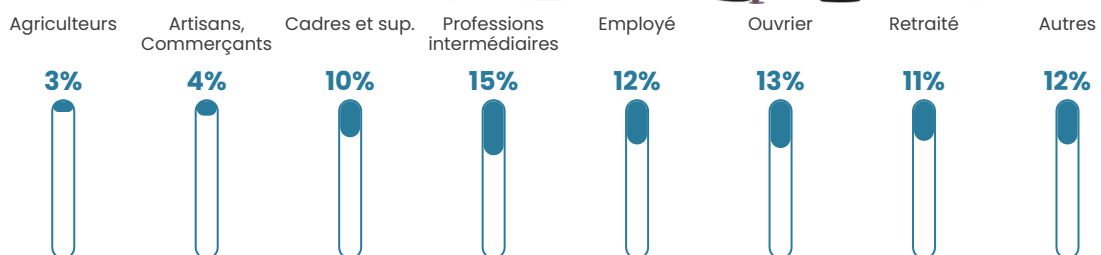


Sources : Institut national de la statistique et des études économiques (insee) selon Les dernières parutions officielles de 2024 portant sur les années 2020, 2021 et 2022.


Tranche d'âge



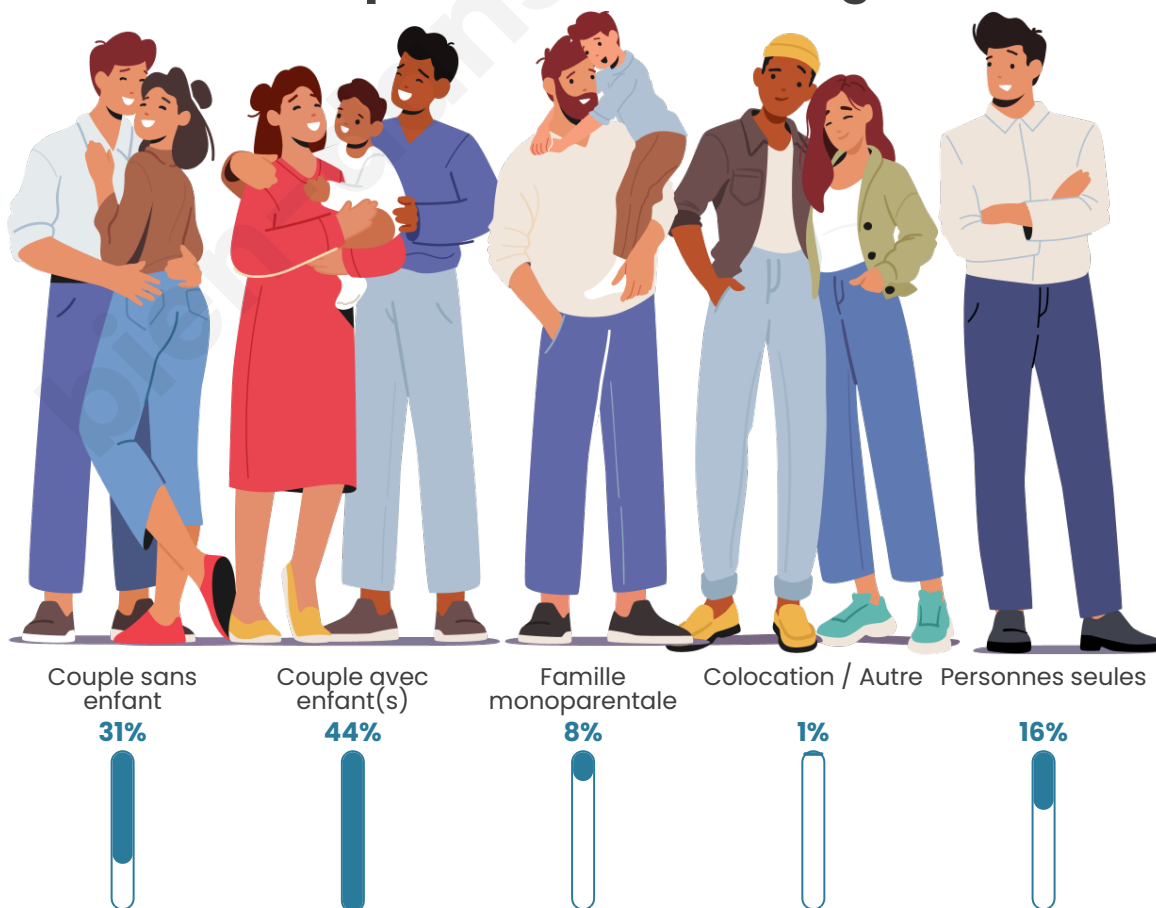
Activité professionnelle



Niveau de diplôme













Composition des ménages





Profils électoraux

Premier tour

	Marine LE PEN	26.38 %
	Emmanuel MACRON	22.32 %
	Jean-Luc MÉLENCHON	19.56 %
	Éric ZEMMOUR	6.83 %
	Yannick JADOT	6.64 %
	Nicolas DUPONT-AIGNAN	4.98 %
	Valérie PÉCRESE	4.06 %
	Jean LASSALLE	3.87 %
	Fabien ROUSSEL	2.21 %
	Anne HIDALGO	1.29 %
	Philippe POUTOU	1.29 %
	Nathalie ARTHAUD	0.55 %

Second tour

	Emmanuel MACRON	50,85 %
	Marine LE PEN	49,15 %

692 inscrits

Participation : 78.32%

Votes blancs : 11.44%

Votes nuls : 1.48%

693 inscrits

Participation : 80.66%

Votes blancs : 2.50%

Votes nuls : 0.54%

Sécurité



Agressions physiques / sexuelles

0



Cambriolages

0



Vols / dégradations

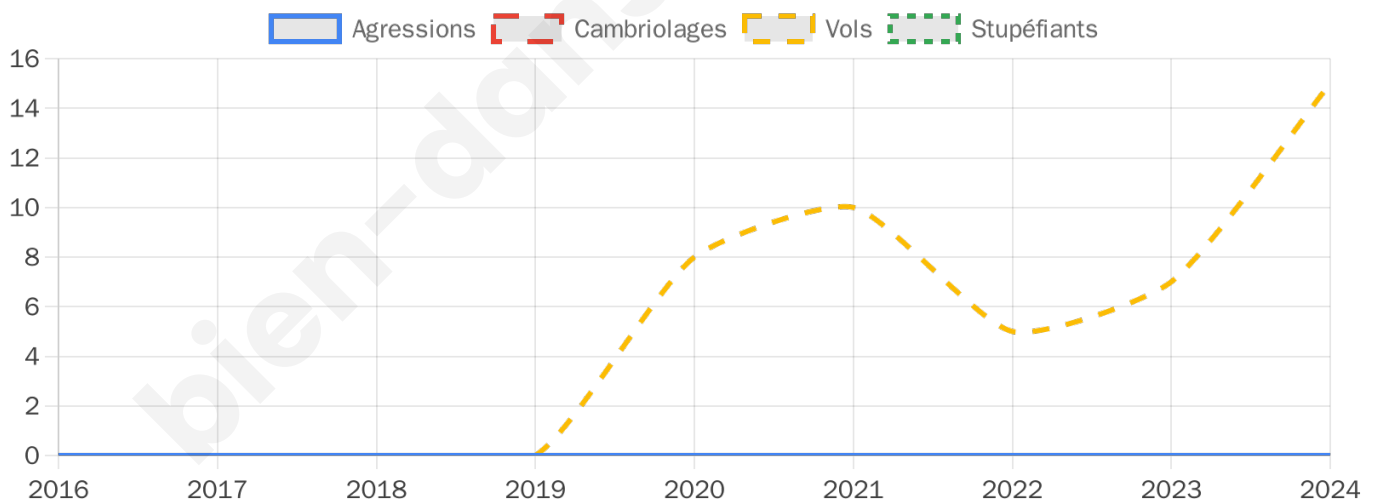
15



Stupéfiants

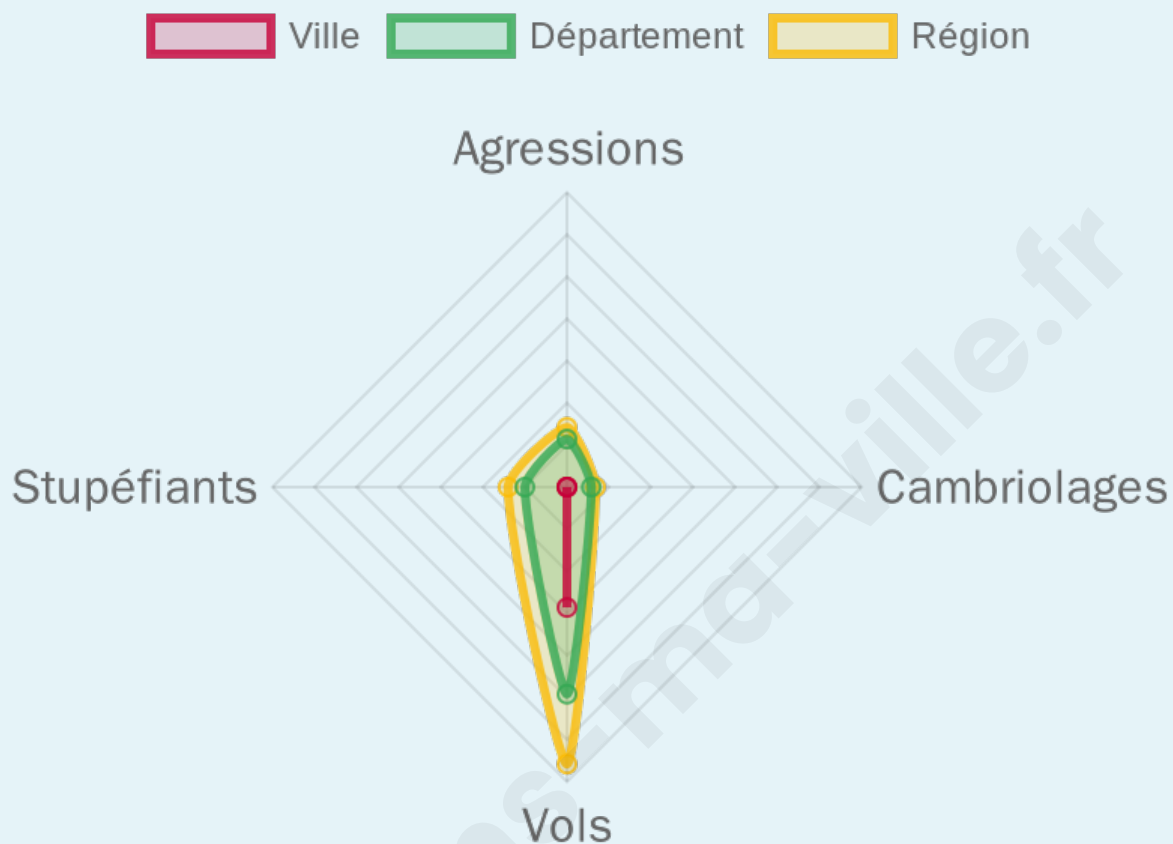
0

Evolution du nombre d'infractions



Pour comparer

(en proportion du nombre d'habitants)



Sources : Bases statistiques communale, départementale et régionale de la délinquance enregistrée par la police et la gendarmerie nationales selon les dernières parutions officielles de 2025 portant sur l'année 2024 ([data.gouv](https://data.gouv.fr)).

Agressions physiques / sexuelles : Violences sexuelles, coups et blessures volontaires intrafamiliaux, coups et blessures volontaires, autres coups, blessures volontaires et vols violents sans arme.

Cambriolages : Cambriolages de logements.

Vols : Vols avec armes, vols d'accessoires sur véhicules, vols dans les véhicules, vols de véhicules, vols sans violence contre des personnes, destructions, dégradations volontaires et escroqueries.

Stupéfiants : Trafic de stupéfiants dont (AFD) et usage de stupéfiants.

Services à la population



Commerce

Hypermarché	X Neydens 8km
Supermarché	X Pers-Jussy 5km
Superette	X Arbusigny 3km
Boulangerie	2
Boucherie	X Pers-Jussy 5km
Restaurant	4
Garage	X Monnetier-Mornex 2km
Station-service	X Reignier-Ésery 5km
Banque	X Collonges-sous-Salève 5km
La poste	X Le Sappey 3km
Coiffeur	2
Tabac	X Collonges-sous-Salève 5km
Bars / discothèque	X Arbusigny 3km
Bibliothèque	X Cornier 8km
Cinéma	X Archamps 6km
Vétérinaire	X Collonges-sous-Salève 5km



Santé

Pharmacie	X Collonges-sous-Salève 5km
Hôpital	X Saint-Julien-en-Genevois 10km
Laboratoire d'analyses médicales	X Collonges-sous-Salève 6km
Etablissement pour handicapé	X Monnetier-Mornex 5km
EHPA	X Collonges-sous-Salève 6km
Médecin	X Collonges-sous-Salève 5km
Dentiste	X Collonges-sous-Salève 5km
Chirurgien	X Annemasse 8km
Dermatologue	X Saint-Julien-en-Genevois 10km
Anesthésiste	X Annemasse 8km
Gastro-entérologue	X Annemasse 8km
Gynécologue	X Archamps 6km
Cancérologue	X Annemasse 8km
Neurologue	X Annemasse 8km
Ophtalmologue	X Annemasse 8km
ORL	X Annemasse 8km
Cardiologue	X Annemasse 8km
Pédiatre	X Annemasse 8km
Pneumologue	X Saint-Julien-en-Genevois 9km
Psychologue	X Bossey 5km
Radiologue	X Annemasse 8km
Rhumatologue	X Cornier 8km
Sage-femme	X Collonges-sous-Salève 5km



Éducation

Crèche	1
Ecole maternelle Public	X Cornier 8km
Ecole maternelle Privé	X Gaillard 8km
Ecole primaire Public	1
Ecole primaire Privé	X Collonges-sous-Salève 4km
Collège Public	X Reignier-Ésery 6km
Collège Privé	X Collonges-sous-Salève 4km
Lycée Public	X Annemasse 8km
Lycée Privé	X Collonges-sous-Salève 4km

Sources : Base Sirene des entreprises et de leurs établissements selon les dernières parutions officielles de 2025 portant sur l'année 2024 ([data.gouv](#)). Liste, localisation et tarifs des professionnels de santé selon les dernières parutions officielles de 2025 portant sur l'année 2024 ([opendatasoft](#)) et FINESS Extraction du Fichier des établissements selon les dernières parutions officielles de 2025 portant sur

l'année 2024 ([data.gouv](https://data.gouv.fr)). Adresse et géolocalisation des établissements d'enseignement du premier et second degrés selon les dernières parutions officielles de 2025 portant sur l'année 2024 ([data.education.gouv](https://data.education.gouv.fr))

bien-dans-ma-ville.fr

Villes autour de La Muraz

Ville	Habitants	Superficie	Pop densité	Pop active	Taux chômage	Revenu moyen	Prix immobilier
Arbusigny (1 avis)	1 167	12 km ²	97 h/km ²	56%	3.7%	33 470 €/an	3 645 €/m ²
Bossey (2 avis)	941	3 km ²	314 h/km ²	54.3%	3.5%	52 900 €/an	4 290 €/m ²
Le Sappey (1 avis)	468	13 km ²	36 h/km ²	48.7%	4.1%	35 310 €/an	4 330 €/m ²
Collonges-sous-Salève (7 avis)	3 832	6 km ²	639 h/km ²	54.3%	5%	46 700 €/an	4 034 €/m ²
Archamps (3 avis)	2 375	10 km ²	238 h/km ²	58.9%	4.2%	54 120 €/an	4 102 €/m ²
Reignier-Ésery (6 avis)	8 464	25 km ²	339 h/km ²	51.1%	4.3%	33 160 €/an	3 697 €/m ²
Monnetier-Mornex	2 362	11 km ²	215 h/km ²	46.5%	4.7%	38 520 €/an	3 633 €/m ²
Pers-Jussy	3 245	18 km ²	180 h/km ²	51.7%	3.3%	36 640 €/an	3 783 €/m ²
Beaumont (3 avis)	3 097	9 km ²	344 h/km ²	56.3%	4.1%	44 180 €/an	4 674 €/m ²
Vovray-en-Bornes	550	6 km ²	92 h/km ²	59.5%	3.8%	36 590 €/an	3 080 €/m ²
La Chapelle-Rambaud	249	4 km ²	62 h/km ²	50.6%	2.4%	27 460 €/an	1 901 €/m ²
Arthaz-Pont-Notre-Dame (1 avis)	1 713	6 km ²	286 h/km ²	48.6%	3.2%	35 810 €/an	4 542 €/m ²
Gaillard (12 avis)	11 423	4 km ²	2 856 h/km ²	48.4%	9.3%	25 070 €/an	3 166 €/m ²
Menthonnex-en-Bornes (1 avis)	1 115	8 km ²	139 h/km ²	54.8%	2.1%	35 220 €/an	2 748 €/m ²
Vétraz-Monthoux (11 avis)	10 949	7 km ²	1 564 h/km ²	46%	4.7%	32 820 €/an	3 767 €/m ²

bien-dans-ma-ville.fr



Vous aimez votre ville ? Notez-la !

Et faites-nous part de vos remarques constructives



Avec

BIEN dans ma **VILLE** 