



Version web

# Ville de Murat

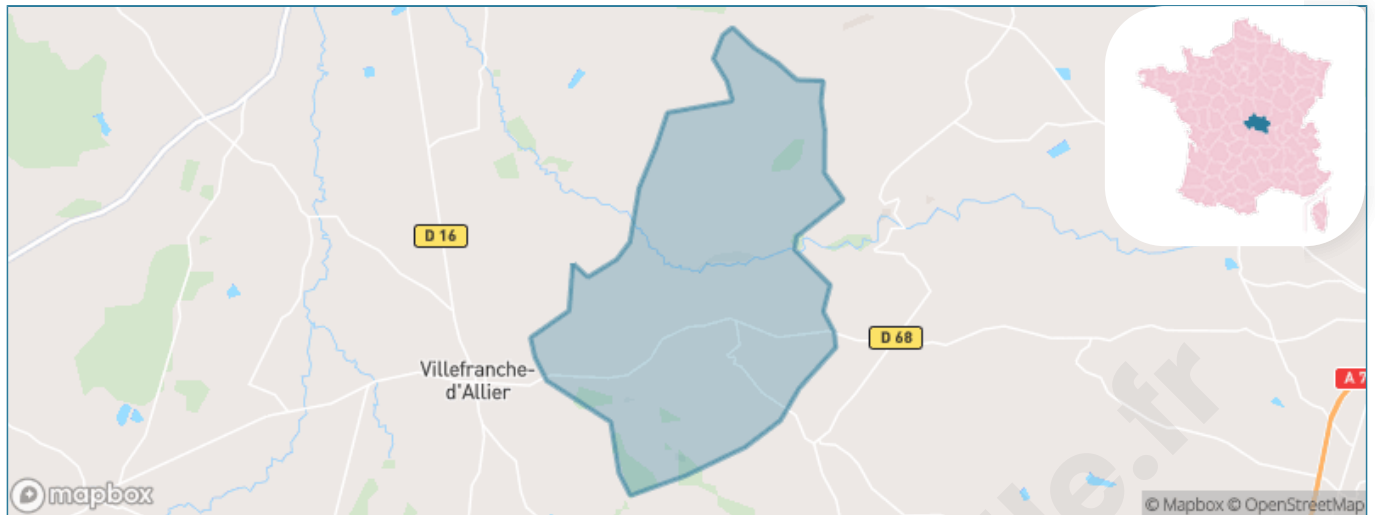
Présenté par

**BIEN** dans  
ma **VILLE** 

# Sommaire

Situation géographique .....	3
Statistiques sur la population .....	4
Evolution du nombre d'habitants .....	4
Tranche d'âge .....	5
0-14 ans .....	5
15-29 ans .....	5
30-44 ans .....	5
45-59 ans .....	5
60-74 ans .....	5
75-89 ans .....	5
90 ans et + .....	5
Activité professionnelle .....	5
Agriculteurs .....	5
Artisans, Commerçants .....	5
Cadres et sup. ....	5
Professions intermédiaires .....	5
Employé .....	5
Ouvrier .....	5
Retraité .....	5
Autres .....	5
Niveau de diplôme .....	6
Sans diplôme ou CEP .....	6
Brevet, BEPC, DNB .....	6
CAP-BEP ou équivalent .....	6
BAC ou équivalent .....	6
BAC+2 .....	6
BAC+3 ou +4 .....	6
BAC+5 ou plus .....	6
Composition des ménages .....	6
Couple sans enfant .....	6
Couple avec enfant(s) .....	6
Famille monoparentale .....	6
Colocation / Autre .....	6
Personnes seules .....	6
Profils électoraux .....	7
Premier tour .....	7
Sécurité .....	8
Evolution du nombre d'infractions .....	8
Pour comparer .....	9
Services à la population .....	10
Commerce .....	10
Éducation .....	10
Villes autour de Murat .....	12

# Situation géographique



## i Informations clés

- **Région** : Auvergne-Rhône-Alpes
- **Département** : Allier
- **Code postal** : 03390
- **Superficie** : 20 km<sup>2</sup>



# Statistiques sur la population



Nombre d'habitants

**264**



Age moyen

**45 ans**



Pop active

**47.7%**



Taux chômage

**9.3%**



Pop densité

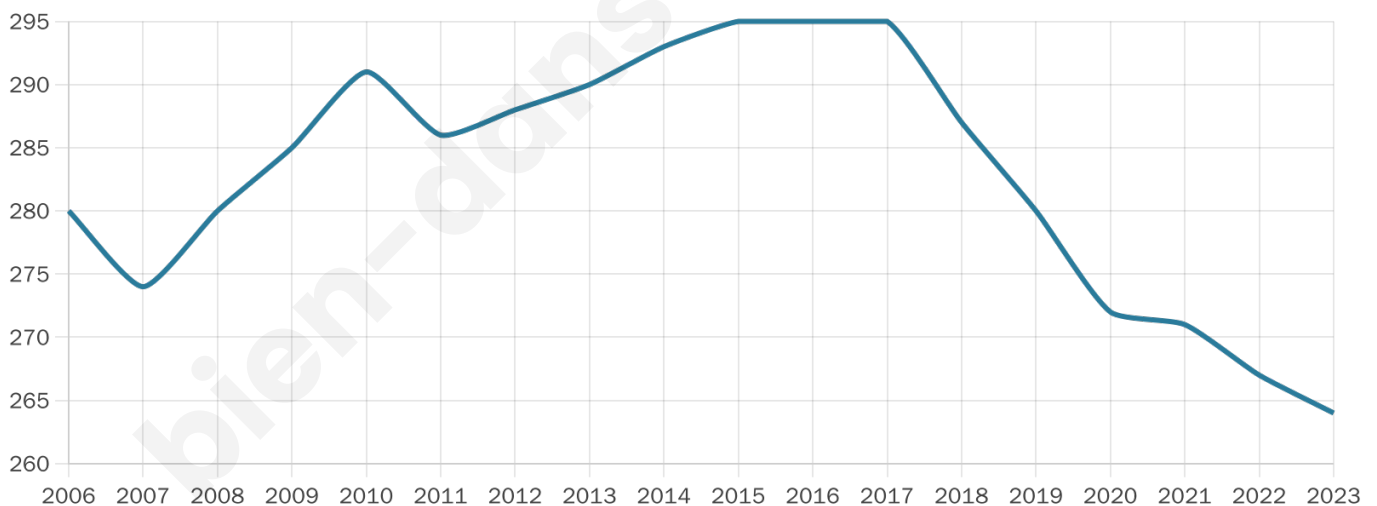
**13 h/km<sup>2</sup>**



Revenu moyen

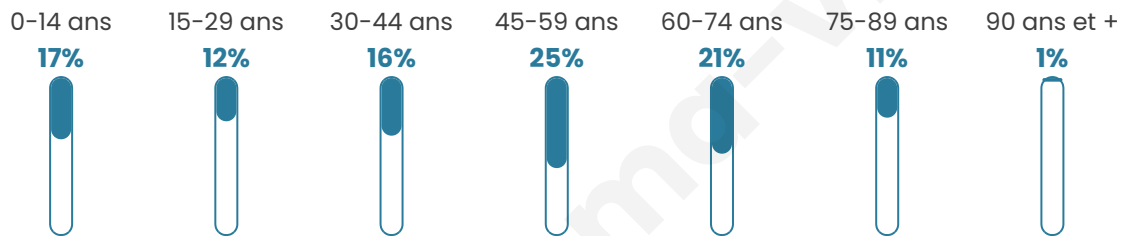
**19 300 €/an**

## Evolution du nombre d'habitants

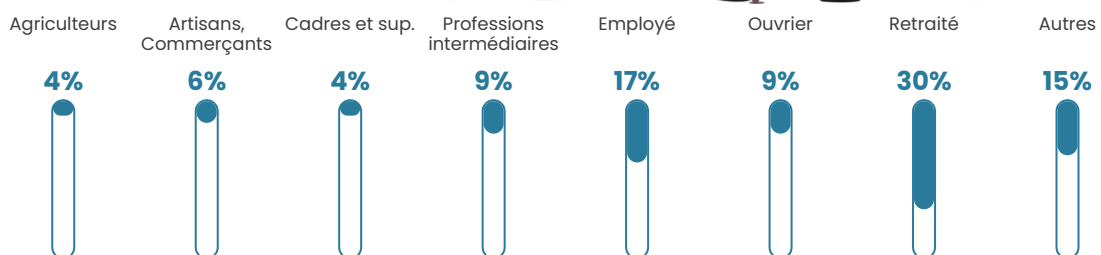


Sources : Institut national de la statistique et des études économiques (insee) selon Les dernières parutions officielles de 2024 portant sur les années 2020, 2021 et 2022.

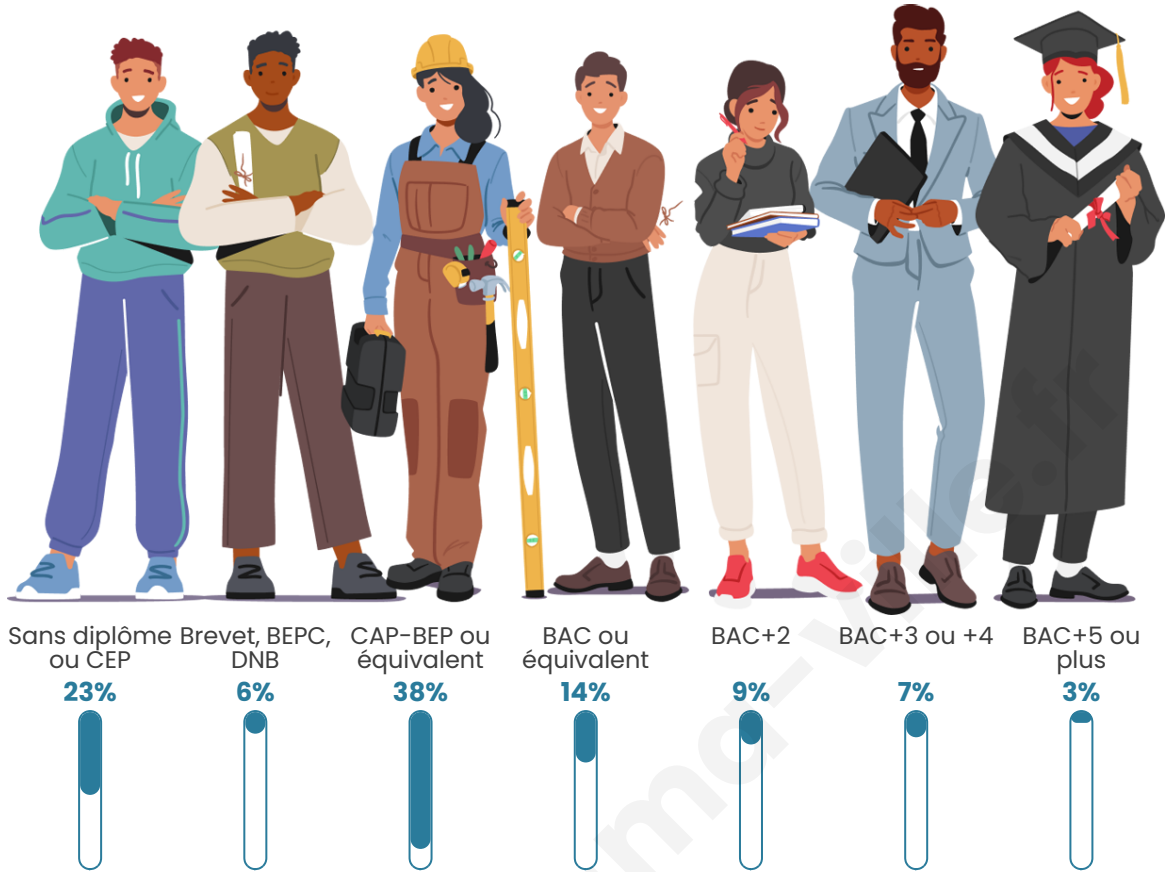
## Tranche d'âge




## Activité professionnelle



## Niveau de diplôme














## Composition des ménages



# Profils électoraux

## Premier tour

	Emmanuel MACRON	22.64 %
	Jean-Luc MÉLENCHON	21.38 %
	Marine LE PEN	18.87 %
	Fabien ROUSSEL	13.84 %
	Jean LASSALLE	6.92 %
	Éric ZEMMOUR	5.03 %
	Nicolas DUPONT- AIGNAN	4.40 %
	Valérie PÉCRESSE	3.77 %
	Philippe POUTOU	1.89 %
	Anne HIDALGO	0.63 %
	Yannick JADOT	0.63 %
	Nathalie ARTHAUD	0.00 %



### 203 inscrits

Participation : 80.3%

Votes blancs : 0.61%

Votes nuls : 1.84%

## Second tour

	Emmanuel MACRON	55 %
	Marine LE PEN	45 %

### 202 inscrits

Participation : 78.22%

Votes blancs : 15.19%

Votes nuls : 8.86%

# Sécurité



Agressions physiques / sexuelles

0



Cambriolages

0



Vols / dégradations

0



Stupéfiants

0

## Evolution du nombre d'infractions



## Pour comparer

(en proportion du nombre d'habitants)



Sources : Bases statistiques communale, départementale et régionale de la délinquance enregistrée par la police et la gendarmerie nationales selon les dernières parutions officielles de 2025 portant sur l'année 2024 ([data.gouv](https://data.gouv.fr)).

Agressions physiques / sexuelles : Violences sexuelles, coups et blessures volontaires intrafamiliaux, coups et blessures volontaires, autres coups, blessures volontaires et vols violents sans arme.

Cambriolages : Cambriolages de logements.

Vols : Vols avec armes, vols d'accessoires sur véhicules, vols dans les véhicules, vols de véhicules, vols sans violence contre des personnes, destructions, dégradations volontaires et escroqueries.

Stupéfiants : Trafic de stupéfiants dont (AFD) et usage de stupéfiants.

# Services à la population



## Commerce

Hypermarché	X <a href="#">Malicorne</a> 17km
Supermarché	X <a href="#">Montmarault</a> 9km
Superette	X <a href="#">Villefranche-d'Allier</a> 5km
Boulangerie	X <a href="#">Villefranche-d'Allier</a> 5km
Boucherie	X <a href="#">Chappes</a> 3km
Restaurant	1
Garage	1
Station-service	X <a href="#">Deux-Chaises</a> 9km
Banque	X <a href="#">Villefranche-d'Allier</a> 5km
La poste	X <a href="#">Commentry</a> 18km
Coiffeur	X <a href="#">Villefranche-d'Allier</a> 5km
Tabac	X <a href="#">Villefranche-d'Allier</a> 5km
Bars / discothèque	X <a href="#">Montmarault</a> 10km
Bibliothèque	X <a href="#">Cosne-d'Allier</a> 11km
Cinéma	X <a href="#">Montluçon</a> 25km
Vétérinaire	X <a href="#">Tortezais</a> 4km



## Santé

Pharmacie	X <a href="#">Villefranche-d'Allier</a> 5km
Hôpital	X <a href="#">Tronget</a> 12km
Laboratoire d'analyses médicales	X <a href="#">Commentry</a> 18km
Etablissement pour handicapé	X <a href="#">Villefranche-d'Allier</a> 7km
EHPA	X <a href="#">Montmarault</a> 9km
Médecin	X <a href="#">Villefranche-d'Allier</a> 5km
Dentiste	X <a href="#">Montmarault</a> 10km
Chirurgien	X <a href="#">Néris-les-Bains</a> 23km
Dermatologue	X <a href="#">Estivareilles</a> 23km
Anesthésiste	X <a href="#">Desertines</a> 24km
Gastro-entérologue	X <a href="#">Montluçon</a> 24km
Gynécologue	X <a href="#">Montluçon</a> 25km
Cancérologue	X <a href="#">Nevers</a> 69km
Neurologue	X <a href="#">Montluçon</a> 24km
Ophthalmologue	X <a href="#">Montluçon</a> 25km
ORL	X <a href="#">Estivareilles</a> 23km
Cardiologue	X <a href="#">Desertines</a> 24km
Pédiatre	X <a href="#">Vichy</a> 47km
Pneumologue	X <a href="#">Desertines</a> 24km
Psychologue	X <a href="#">Bourbon-l'Archambault</a> 23km
Radiologue	X <a href="#">Montluçon</a> 24km
Rhumatologue	X <a href="#">Montluçon</a> 26km
Sage-femme	X <a href="#">Montmarault</a> 10km



## Éducation

Crèche	X <a href="#">Rocles</a> 9km
Ecole maternelle Public	X <a href="#">Chavenon</a> 3km
Ecole maternelle Privé	X <a href="#">Bourges</a> 85km
Ecole primaire Public	1
Ecole primaire Privé	X <a href="#">Montmarault</a> 10km
Collège Public	X <a href="#">Montmarault</a> 10km
Collège Privé	X <a href="#">Saint-Menoux</a> 24km
Lycée Public	X <a href="#">Commentry</a> 18km
Lycée Privé	X <a href="#">Montluçon</a> 25km

Sources : Base Sirene des entreprises et de leurs établissements selon les dernières parutions officielles de 2025 portant sur l'année 2024 ([data.gouv](#)). Liste, localisation et tarifs des professionnels de santé selon les dernières parutions officielles de 2025 portant sur l'année 2024 ([opendatasoft](#)) et FINESS Extraction du Fichier des établissements selon les dernières parutions officielles de 2025 portant sur l'année 2024 ([data.gouv](#)). Adresse et géolocalisation des établissements d'enseignement du premier et second degrés selon les

bien-dans-ma-ville.fr

## Villes autour de Murat

Ville	Habitants	Superficie	Pop densité	Pop active	Taux chômage	Revenu moyen	Prix immobilier
Chappes	220	18 km <sup>2</sup>	12 h/km <sup>2</sup>	46.8%	3.6%	20 380 €/an	1 869 €/m <sup>2</sup>
Chavenon	140	17 km <sup>2</sup>	8 h/km <sup>2</sup>	43.6%	2.1%	21 820 €/an	789 €/m <sup>2</sup>
Villefranche-d'Allier (1 avis)	1 238	39 km <sup>2</sup>	32 h/km <sup>2</sup>	46%	5.3%	20 340 €/an	716 €/m <sup>2</sup>
Saint-Priest-en-Murat	214	25 km <sup>2</sup>	9 h/km <sup>2</sup>	44.4%	3.3%	20 580 €/an	407 €/m <sup>2</sup>
Tortezais	172	24 km <sup>2</sup>	7 h/km <sup>2</sup>	50.6%	4.7%	23 890 €/an	1 197 €/m <sup>2</sup>
Sazeret	140	17 km <sup>2</sup>	8 h/km <sup>2</sup>	47.9%	2.1%	19 440 €/an	NC
Saint-Sornin	220	19 km <sup>2</sup>	12 h/km <sup>2</sup>	40.9%	9.1%	17 210 €/an	558 €/m <sup>2</sup>
Buxières-les-Mines	994	47 km <sup>2</sup>	21 h/km <sup>2</sup>	36.6%	6.2%	18 870 €/an	794 €/m <sup>2</sup>
Bézenet	910	9 km <sup>2</sup>	101 h/km <sup>2</sup>	41.5%	6.2%	19 450 €/an	990 €/m <sup>2</sup>
Deux-Chaises	377	41 km <sup>2</sup>	9 h/km <sup>2</sup>	43%	4.8%	20 760 €/an	458 €/m <sup>2</sup>
Saint-Bonnet-de-Four (1 avis)	227	18 km <sup>2</sup>	13 h/km <sup>2</sup>	39.6%	2.2%	22 480 €/an	822 €/m <sup>2</sup>
Sauvagny	82	19 km <sup>2</sup>	4 h/km <sup>2</sup>	51.2%	3.7%	NC	1 472 €/m <sup>2</sup>
Montmarault (3 avis)	1 525	9 km <sup>2</sup>	169 h/km <sup>2</sup>	34.3%	6.6%	19 010 €/an	851 €/m <sup>2</sup>
Rocles	326	21 km <sup>2</sup>	16 h/km <sup>2</sup>	41.4%	3.4%	20 740 €/an	625 €/m <sup>2</sup>
Cosne-d'Allier (2 avis)	2 006	25 km <sup>2</sup>	80 h/km <sup>2</sup>	37.3%	4%	20 910 €/an	965 €/m <sup>2</sup>

bien-dans-ma-ville.fr



# Vous aimez votre ville ? Notez-la !

Et faites-nous part de vos remarques constructives



Avec

**BIEN** dans ma **VILLE** 