



Version web

# Ville de Muides-sur-Loire

Présenté par

**BIEN** dans  
ma **VILLE** 

# Sommaire

Situation géographique .....	3
Statistiques sur la population .....	4
Evolution du nombre d'habitants .....	4
Tranche d'âge .....	5
0-14 ans .....	5
15-29 ans .....	5
30-44 ans .....	5
45-59 ans .....	5
60-74 ans .....	5
75-89 ans .....	5
90 ans et + .....	5
Activité professionnelle .....	5
Agriculteurs .....	5
Artisans, Commerçants .....	5
Cadres et sup. ....	5
Professions intermédiaires .....	5
Employé .....	5
Ouvrier .....	5
Retraité .....	5
Autres .....	5
Niveau de diplôme .....	6
Sans diplôme ou CEP .....	6
Brevet, BEPC, DNB .....	6
CAP-BEP ou équivalent .....	6
BAC ou équivalent .....	6
BAC+2 .....	6
BAC+3 ou +4 .....	6
BAC+5 ou plus .....	6
Composition des ménages .....	6
Couple sans enfant .....	6
Couple avec enfant(s) .....	6
Famille monoparentale .....	6
Colocation / Autre .....	6
Personnes seules .....	6
Profils électoraux .....	7
Premier tour .....	7
Sécurité .....	8
Evolution du nombre d'infractions .....	8
Pour comparer .....	9
Services à la population .....	10
Commerce .....	10
Éducation .....	10
Villes autour de Muides-sur-Loire .....	11

# Situation géographique



## i Informations clés

- **Région** : Centre-Val de Loire
- **Département** : Loir-et-Cher
- **Code postal** : 41500
- **Superficie** : 9 km<sup>2</sup>



# Statistiques sur la population



Nombre d'habitants

**1 264**



Age moyen

**44 ans**



Pop active

**44.2%**



Taux chômage

**9.4%**



Pop densité

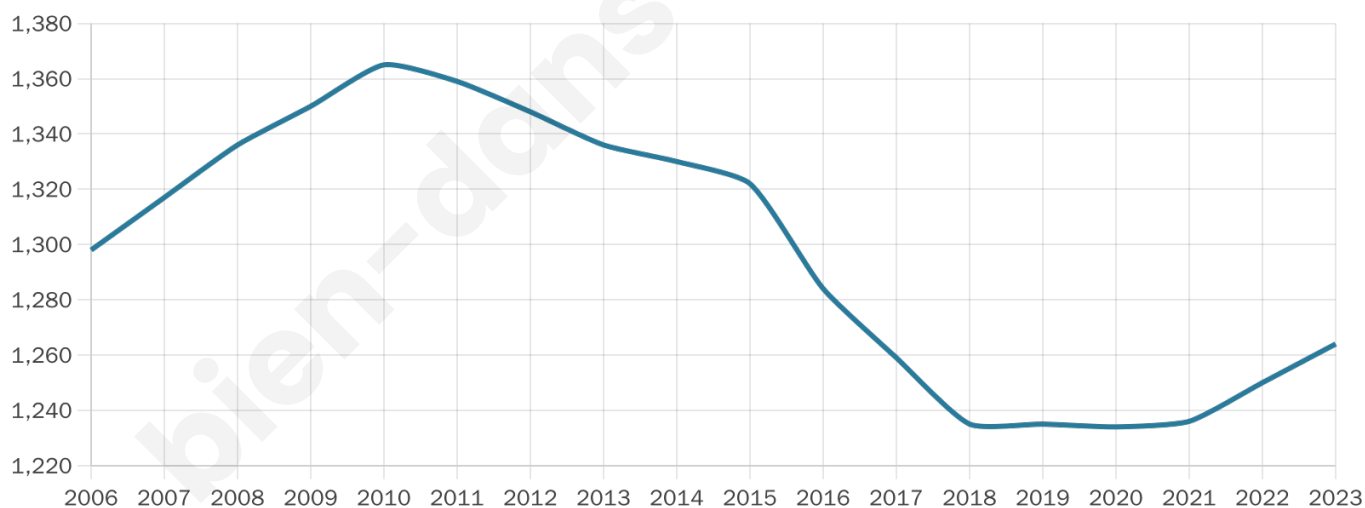
**140 h/km<sup>2</sup>**



Revenu moyen

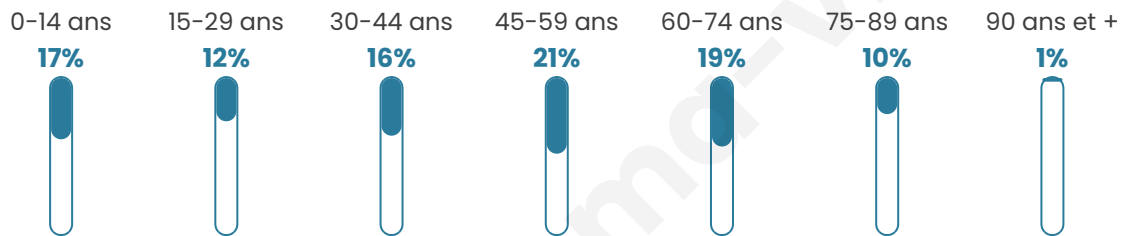
**23 880 €/an**

## Evolution du nombre d'habitants

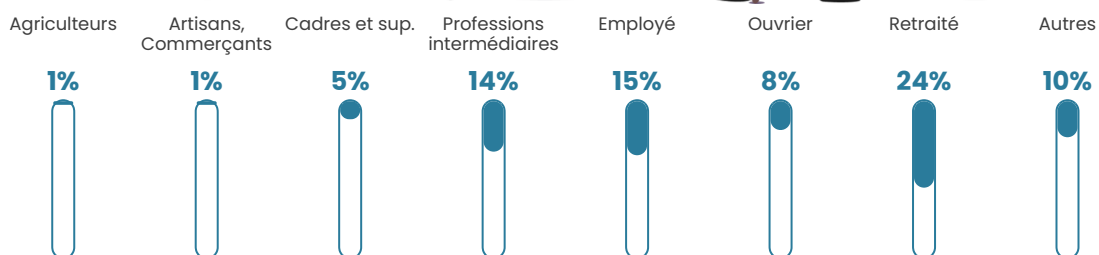


Sources : Institut national de la statistique et des études économiques (insee) selon Les dernières parutions officielles de 2024 portant sur les années 2020, 2021 et 2022.


## Tranche d'âge




## Activité professionnelle



## Niveau de diplôme















## Composition des ménages





# Profils électoraux

## Premier tour

	Marine LE PEN	33.55 %
	Emmanuel MACRON	26.45 %
	Jean-Luc MÉLENCHON	12.37 %
	Éric ZEMMOUR	7.37 %
	Valérie PÉCRESSE	5.79 %
	Yannick JADOT	4.34 %
	Jean LASSALLE	2.89 %
	Fabien ROUSSEL	2.63 %
	Nicolas DUPONT-AIGNAN	2.37 %
	Anne HIDALGO	0.92 %
	Nathalie ARTHAUD	0.66 %
	Philippe POUTOU	0.66 %

## Second tour

	Emmanuel MACRON	47,72 %
	Marine LE PEN	52,28 %

### 1 073 inscrits

Participation : 75.02%

Votes blancs : 7.83%

Votes nuls : 2.11%

### 1 073 inscrits

Participation : 72.04%

Votes blancs : 1.42%

Votes nuls : 0.26%

# Sécurité



Agressions physiques / sexuelles

**0**



Cambriolages

**19**



Vols / dégradations

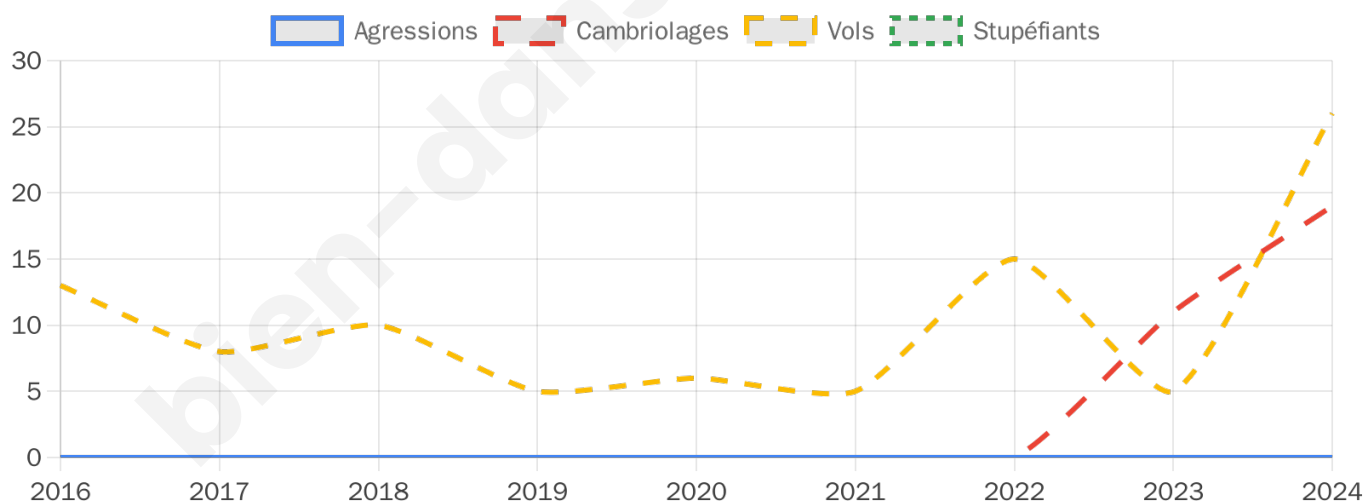
**26**



Stupéfiants

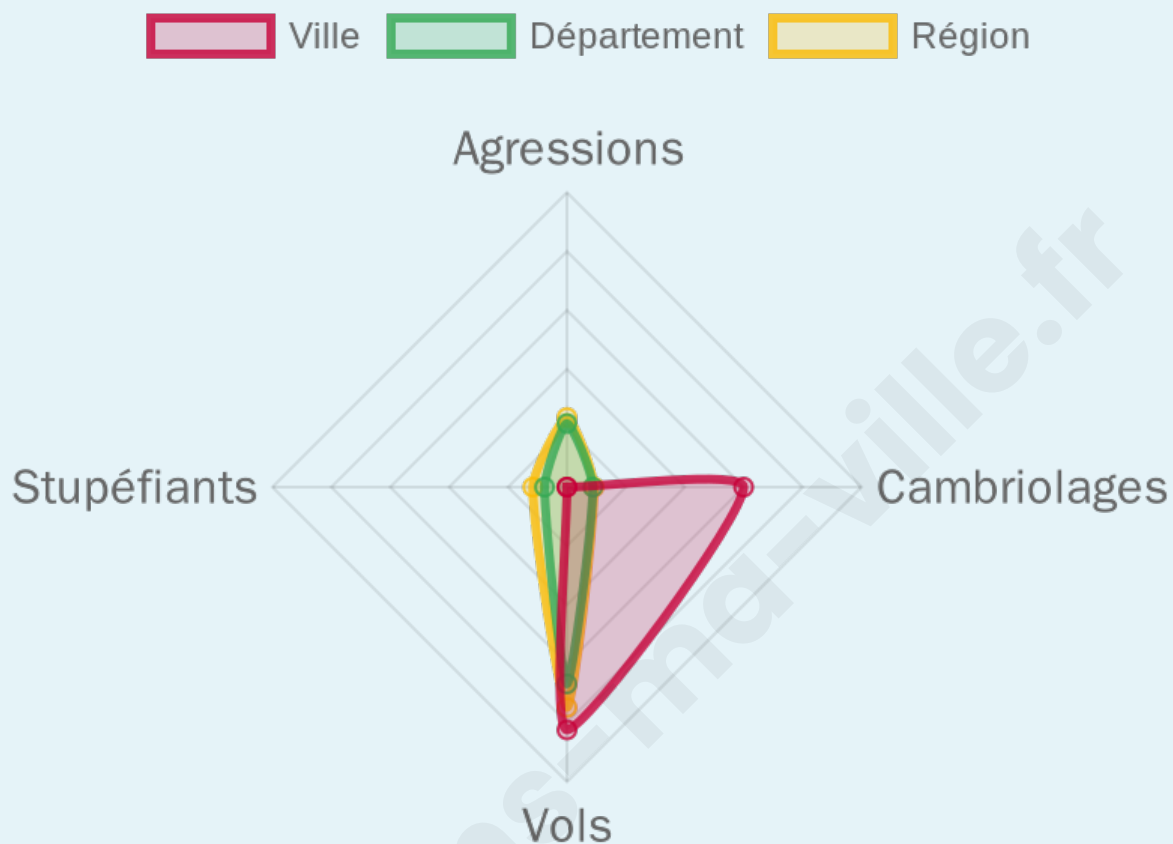
**0**

## Evolution du nombre d'infractions



## Pour comparer

(en proportion du nombre d'habitants)



Sources : Bases statistiques communale, départementale et régionale de la délinquance enregistrée par la police et la gendarmerie nationales selon les dernières parutions officielles de 2025 portant sur l'année 2024 ([data.gouv](https://data.gouv.fr)).

Agressions physiques / sexuelles : Violences sexuelles, coups et blessures volontaires intrafamiliaux, coups et blessures volontaires, autres coups, blessures volontaires et vols violents sans arme.

Cambriolages : Cambriolages de logements.

Vols : Vols avec armes, vols d'accessoires sur véhicules, vols dans les véhicules, vols de véhicules, vols sans violence contre des personnes, destructions, dégradations volontaires et escroqueries.

Stupéfiants : Trafic de stupéfiants dont (AFD) et usage de stupéfiants.

# Services à la population



## Commerce

Hypermarché	X <u>Tavers</u> 13km
Supermarché	X <u>Mer</u> 4km
Superette	<b>2</b>
Boulangerie	<b>1</b>
Boucherie	<b>1</b>
Restaurant	<b>2</b>
Garage	<b>2</b>
Station-service	X <u>Mer</u> 4km
Banque	X <u>Mer</u> 4km
La poste	X <u>Mer</u> 4km
Coiffeur	<b>2</b>
Tabac	X <u>Saint-Laurent-Nouan</u> 9km
Bars / discothèque	<b>1</b>
Bibliothèque	X <u>Suèvres</u> 4km
Cinéma	X <u>Blois</u> 15km
Vétérinaire	X <u>Mer</u> 4km



## Santé

Pharmacie	<b>1</b>
Hôpital	X <u>Blois</u> 15km
Laboratoire d'analyses médicales	X <u>Tavers</u> 13km
Etablissement pour handicapé	X <u>Crouy-sur-Cosson</u> 9km
EHPA	X <u>Saint-Dyé-sur-Loire</u> 2km
Médecin	<b>1</b>
Dentiste	X <u>Mer</u> 4km
Chirurgien	X <u>La Chaussée-Saint-Victor</u> 14km
Dermatologue	X <u>La Chaussée-Saint-Victor</u> 14km
Anesthésiste	X <u>La Chaussée-Saint-Victor</u> 14km
Gastro-entérologue	X <u>La Chaussée-Saint-Victor</u> 14km
Gynécologue	X <u>La Chaussée-Saint-Victor</u> 14km
Cancérologue	X <u>La Chaussée-Saint-Victor</u> 14km
Neurologue	X <u>Blois</u> 16km
Ophtalmologue	X <u>Mer</u> 4km
ORL	X <u>Vineuil</u> 14km
Cardiologue	X <u>La Chaussée-Saint-Victor</u> 14km
Pédiatre	X <u>La Chaussée-Saint-Victor</u> 14km
Pneumologue	X <u>La Chaussée-Saint-Victor</u> 14km
Psychologue	X <u>Blois</u> 16km
Radiologue	X <u>La Chaussée-Saint-Victor</u> 14km
Rhumatologue	X <u>La Chaussée-Saint-Victor</u> 14km
Sage-femme	X <u>Mer</u> 4km



## Éducation

Crèche	X <u>Mer</u> 4km
Ecole maternelle Public	X <u>Mer</u> 4km
Ecole maternelle Privé	X <u>Orléans</u> 40km
Ecole primaire Public	<b>1</b>
Ecole primaire Privé	X <u>Mer</u> 4km
Collège Public	X <u>Mer</u> 4km
Collège Privé	X <u>Mer</u> 4km
Lycée Public	X <u>Beaugency</u> 15km
Lycée Privé	X <u>Beaugency</u> 15km

Sources : Base Sirene des entreprises et de leurs établissements selon les dernières parutions officielles de 2025 portant sur l'année 2024 ([data.gouv](#)). Liste, localisation et tarifs des professionnels de santé selon les dernières parutions officielles de 2025 portant sur l'année 2024 ([opendatasoft](#)) et FINISS Extraction du Fichier des établissements selon les dernières parutions officielles de 2025 portant sur l'année 2024 ([data.gouv](#)). Adresse et géolocalisation des établissements d'enseignement du premier et second degrés selon les dernières parutions officielles de 2025 portant sur l'année 2024 ([data.education.gouv](#))

## Villes autour de Muides-sur-Loire

Ville	Habitants	Superficie	Pop densité	Pop active	Taux chômage	Revenu moyen	Prix immobilier
Saint-Dyé-sur-Loire	1 153	5 km <sup>2</sup>	231 h/km <sup>2</sup>	43%	3%	24 320 €/an	1 638 €/m <sup>2</sup>
Suèvres (1 avis)	1 564	36 km <sup>2</sup>	43 h/km <sup>2</sup>	47.6%	3.2%	23 870 €/an	1 615 €/m <sup>2</sup>
Mer (2 avis)	6 250	26 km <sup>2</sup>	240 h/km <sup>2</sup>	42.2%	5.7%	21 860 €/an	1 517 €/m <sup>2</sup>
Maslives	649	7 km <sup>2</sup>	93 h/km <sup>2</sup>	48.7%	2.6%	24 090 €/an	1 694 €/m <sup>2</sup>
Chambord	102	54 km <sup>2</sup>	2 h/km <sup>2</sup>	59.8%	2%	NC	NC
Courbouzon	420	6 km <sup>2</sup>	70 h/km <sup>2</sup>	53.3%	1%	24 360 €/an	1 259 €/m <sup>2</sup>
Montlivault	1 293	10 km <sup>2</sup>	129 h/km <sup>2</sup>	47%	2.7%	23 530 €/an	1 619 €/m <sup>2</sup>
Crouy-sur-Cosson (1 avis)	507	28 km <sup>2</sup>	18 h/km <sup>2</sup>	52.7%	4.5%	23 260 €/an	1 218 €/m <sup>2</sup>
Cour-sur-Loire	259	5 km <sup>2</sup>	52 h/km <sup>2</sup>	42.5%	3.9%	27 780 €/an	1 344 €/m <sup>2</sup>
Avaray (1 avis)	672	13 km <sup>2</sup>	52 h/km <sup>2</sup>	54.8%	3.6%	24 480 €/an	1 263 €/m <sup>2</sup>
Thoury	430	15 km <sup>2</sup>	29 h/km <sup>2</sup>	45.8%	5.6%	23 410 €/an	1 301 €/m <sup>2</sup>
Lestiou	291	8 km <sup>2</sup>	36 h/km <sup>2</sup>	52.6%	3.4%	24 490 €/an	1 720 €/m <sup>2</sup>
Huisseau-sur-Cosson	2 290	22 km <sup>2</sup>	104 h/km <sup>2</sup>	48.7%	2.8%	25 100 €/an	1 629 €/m <sup>2</sup>
Saint-Laurent-Nouan (4 avis)	4 236	61 km <sup>2</sup>	69 h/km <sup>2</sup>	47.9%	3.9%	24 010 €/an	1 443 €/m <sup>2</sup>
La Chapelle-Saint-Martin-en-Plaine	687	22 km <sup>2</sup>	31 h/km <sup>2</sup>	54.4%	4.1%	23 400 €/an	1 411 €/m <sup>2</sup>

bien-dans-ma-ville.fr



# Vous aimez votre ville ? Notez-la !

Et faites-nous part de vos remarques constructives



Avec

**BIEN** dans ma **VILLE** 