



Version web

Ville de Muespach

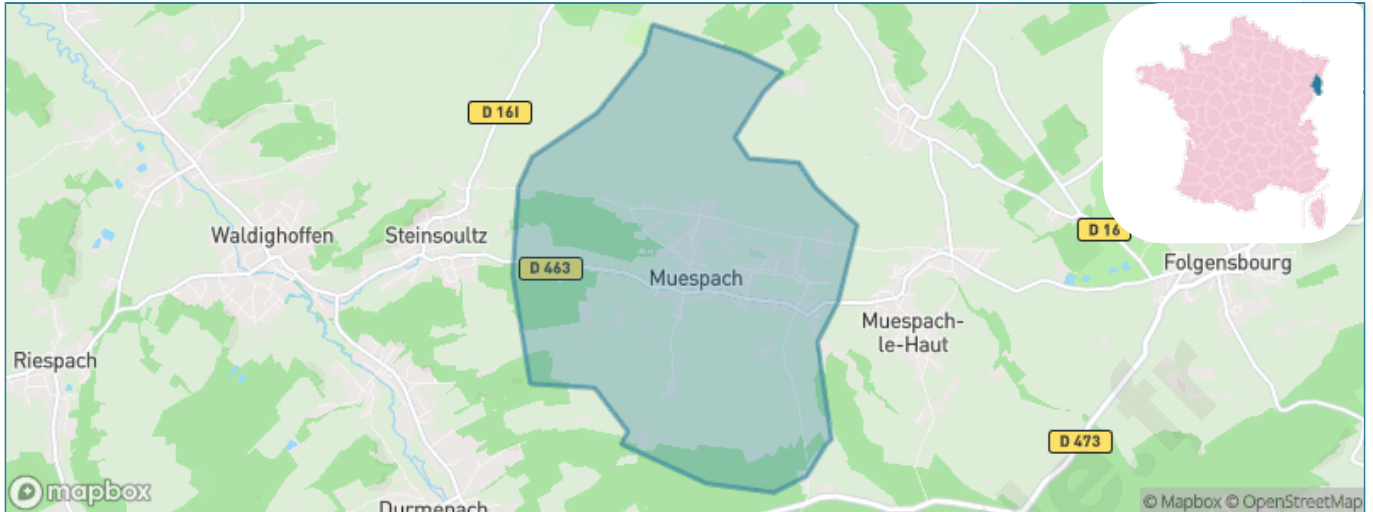
Présenté par

BIEN dans
ma **VILLE** 

Sommaire

| | |
|---|----|
| Situation géographique | 3 |
| Statistiques sur la population | 4 |
| Evolution du nombre d'habitants | 4 |
| Tranche d'âge | 5 |
| 0-14 ans | 5 |
| 15-29 ans | 5 |
| 30-44 ans | 5 |
| 45-59 ans | 5 |
| 60-74 ans | 5 |
| 75-89 ans | 5 |
| 90 ans et + | 5 |
| Activité professionnelle | 5 |
| Agriculteurs | 5 |
| Artisans, Commerçants | 5 |
| Cadres et sup. | 5 |
| Professions intermédiaires | 5 |
| Employé | 5 |
| Ouvrier | 5 |
| Retraité | 5 |
| Autres | 5 |
| Niveau de diplôme | 6 |
| Sans diplôme ou CEP | 6 |
| Brevet, BEPC, DNB | 6 |
| CAP-BEP ou équivalent | 6 |
| BAC ou équivalent | 6 |
| BAC+2 | 6 |
| BAC+3 ou +4 | 6 |
| BAC+5 ou plus | 6 |
| Composition des ménages | 6 |
| Couple sans enfant | 6 |
| Couple avec enfant(s) | 6 |
| Famille monoparentale | 6 |
| Colocation / Autre | 6 |
| Personnes seules | 6 |
| Profils électoraux | 7 |
| Premier tour | 7 |
| Sécurité | 8 |
| Evolution du nombre d'infractions | 8 |
| Pour comparer | 9 |
| Services à la population | 10 |
| Commerce | 10 |
| Éducation | 10 |
| Villes autour de Muespach | 11 |

Situation géographique



i Informations clés

- **Région** : Grand Est
- **Département** : Haut-Rhin
- **Code postal** : 68640
- **Superficie** : 11 km²



Statistiques sur la population



Nombre d'habitants

942



Age moyen

42 ans



Pop active

50.7%



Taux chômage

4.7%



Pop densité

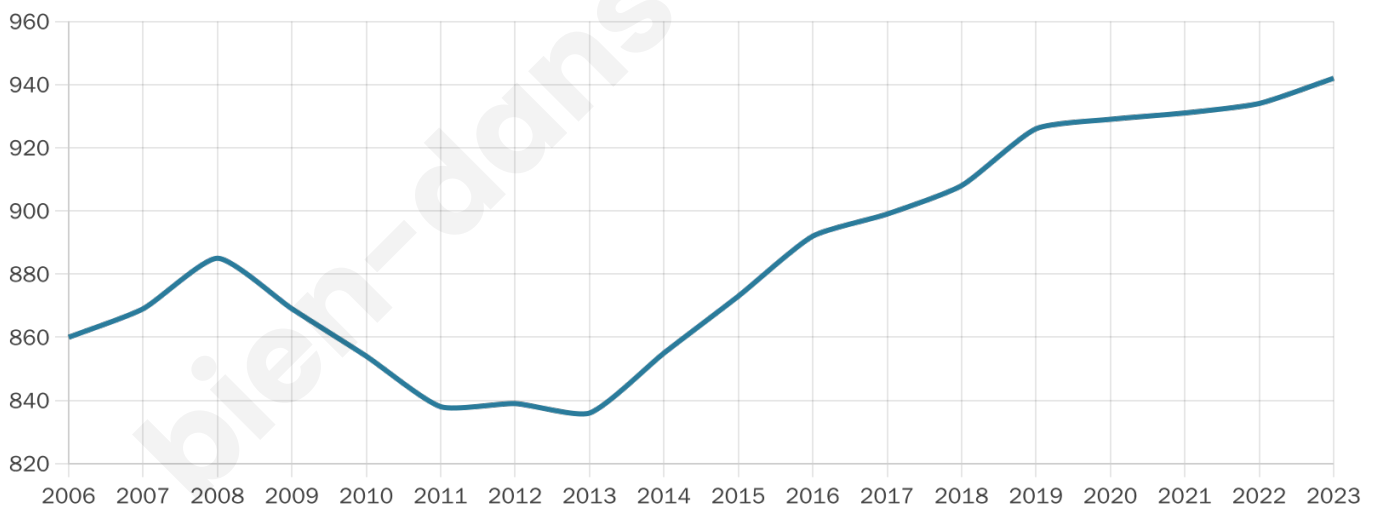
86 h/km²



Revenu moyen

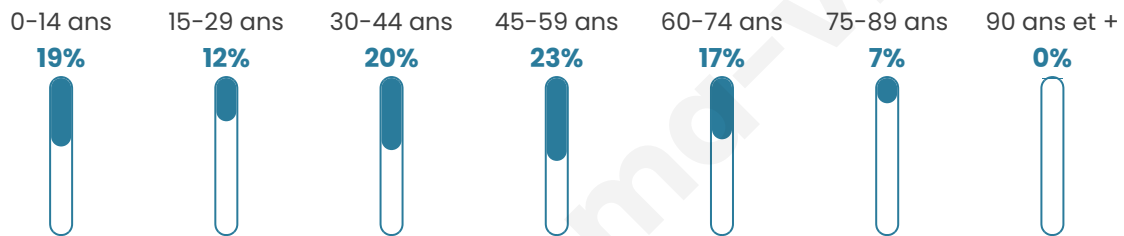
37 610 €/an

Evolution du nombre d'habitants

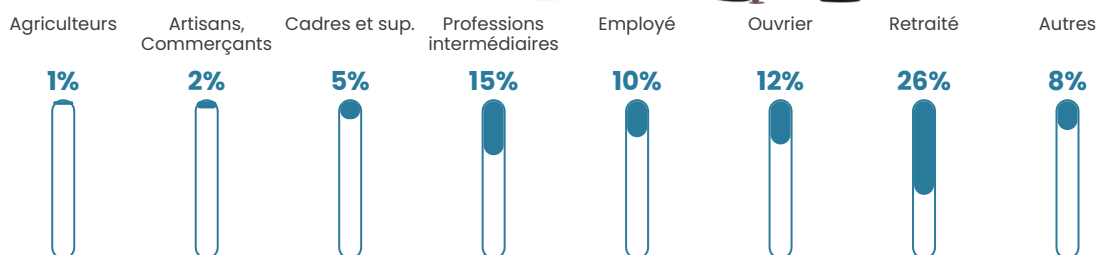


Sources : Institut national de la statistique et des études économiques (insee) selon Les dernières parutions officielles de 2024 portant sur les années 2020, 2021 et 2022.


Tranche d'âge




Activité professionnelle



Niveau de diplôme










Composition des ménages



Profils électoraux

Premier tour

| | | |
|---|-----------------------|---------|
|  | Marine LE PEN | 33.02 % |
|  | Emmanuel MACRON | 30.93 % |
|  | Éric ZEMMOUR | 7.97 % |
|  | Jean-Luc MÉLENCHON | 7.21 % |
|  | Nicolas DUPONT-AIGNAN | 5.12 % |
|  | Valérie PÉCRESSÉ | 4.17 % |
|  | Yannick JADOT | 3.80 % |
|  | Jean LASSALLE | 3.42 % |
|  | Anne HIDALGO | 1.52 % |
|  | Nathalie ARTHAUD | 1.14 % |
|  | Fabien ROUSSEL | 1.14 % |
|  | Philippe POUTOU | 0.57 % |



689 inscrits

Participation : 78.37%

Votes blancs : 2.04%

Votes nuls : 0.37%

Second tour

| | | |
|---|-----------------|---------|
|  | Emmanuel MACRON | 49,91 % |
|  | Marine LE PEN | 50,09 % |

690 inscrits

Participation : 82.03%

Votes blancs : 5.65%

Votes nuls : 0.53%

Sécurité



Agressions physiques / sexuelles

0



Cambriolages

0



Vols / dégradations

0



Stupéfiants

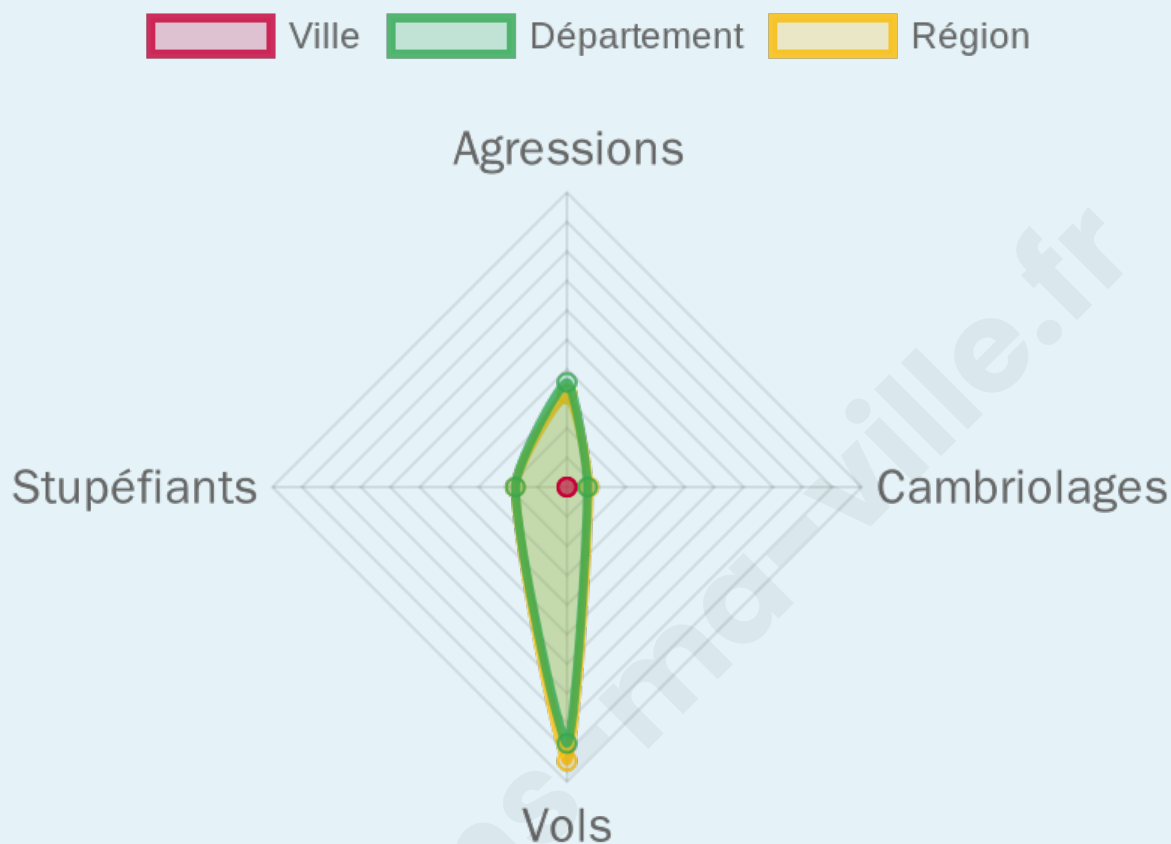
0

Evolution du nombre d'infractions



Pour comparer

(en proportion du nombre d'habitants)



Sources : Bases statistiques communale, départementale et régionale de la délinquance enregistrée par la police et la gendarmerie nationales selon les dernières parutions officielles de 2025 portant sur l'année 2024 ([data.gouv](https://data.gouv.fr)).

Agressions physiques / sexuelles : Violences sexuelles, coups et blessures volontaires intrafamiliaux, coups et blessures volontaires, autres coups, blessures volontaires et vols violents sans arme.

Cambriolages : Cambriolages de logements.

Vols : Vols avec armes, vols d'accessoires sur véhicules, vols dans les véhicules, vols de véhicules, vols sans violence contre des personnes, destructions, dégradations volontaires et escroqueries.

Stupéfiants : Trafic de stupéfiants dont (AFD) et usage de stupéfiants.

Services à la population



Commerce

| | |
|--------------------|---|
| Hypermarché | X Hirsingue 10km |
| Supermarché | X Waldighofen 5km |
| Superette | X Roppentzwiller 4km |
| Boulangerie | 1 |
| Boucherie | X Knoeringue 2km |
| Restaurant | X Knoeringue 2km |
| Garage | X Roppentzwiller 4km |
| Station-service | X Waldighofen 5km |
| Banque | X Waldighofen 5km |
| La poste | 1 |
| Coiffeur | 2 |
| Tabac | X Waldighofen 5km |
| Bars / discothèque | X Muespach-le-Haut 2km |
| Bibliothèque | X Saint-Louis 13km |
| Cinéma | X Obermorschwiller 12km |
| Vétérinaire | 1 |



Santé

| | |
|----------------------------------|------------------------------------|
| Pharmacie | X Durmenach 3km |
| Hôpital | X Altkirch 13km |
| Laboratoire d'analyses médicales | X Hirsingue 10km |
| Etablissement pour handicapé | X Riespach 7km |
| EHPA | X Waldighofen 5km |
| Médecin | 1 |
| Dentiste | X Ferrette 8km |
| Chirurgien | X Hirsingue 11km |
| Dermatologue | X Bartenheim 13km |
| Anesthésiste | X Altkirch 13km |
| Gastro-entérologue | X Saint-Louis 14km |
| Gynécologue | X Altkirch 14km |
| Cancérologue | X 0km |
| Neurologue | X Altkirch 14km |
| Ophtalmologue | X Altkirch 14km |
| ORL | X Altkirch 14km |
| Cardiologue | X Folgensbourg 4km |
| Pédiatre | X Hirsingue 11km |
| Pneumologue | X Rixheim 22km |
| Psychologue | X Hésingue 11km |
| Radiologue | X Saint-Louis 13km |
| Rhumatologue | X Bartenheim 13km |
| Sage-femme | X Hégenheim 11km |



Éducation

| | |
|-------------------------|--|
| Crèche | X Knoeringue 2km |
| Ecole maternelle Public | X Hagenthal-le-Bas 8km |
| Ecole maternelle Privé | 1 |
| Ecole primaire Public | 1 |
| Ecole primaire Privé | X Biederthal 10km |
| Collège Public | X Ferrette 8km |
| Collège Privé | X Blotzheim 11km |
| Lycée Public | X Altkirch 13km |
| Lycée Privé | X Carspach 14km |

Sources : Base Sirene des entreprises et de leurs établissements selon les dernières parutions officielles de 2025 portant sur l'année 2024 ([data.gouv](#)). Liste, localisation et tarifs des professionnels de santé selon les dernières parutions officielles de 2025 portant sur l'année 2024 ([opendatasoft](#)) et FINISS Extraction du Fichier des établissements selon les dernières parutions officielles de 2025 portant sur l'année 2024 ([data.gouv](#)). Adresse et géolocalisation des établissements d'enseignement du premier et second degrés selon les dernières parutions officielles de 2025 portant sur l'année 2024 ([data.education.gouv](#))

Villes autour de Muespach

| Ville | Habitants | Superficie | Pop densité | Pop active | Taux chômage | Revenu moyen | Prix immobilier |
|---------------------------|-----------|--------------------|-----------------------|------------|--------------|--------------|-----------------|
| Steinsoultz | 743 | 4 km ² | 186 h/km ² | 51.4% | 5.1% | 32 780 €/an | NC |
| Knoeringue | 381 | 4 km ² | 95 h/km ² | 52.5% | 5.5% | 36 390 €/an | NC |
| Muespach-le-Haut | 1 178 | 6 km ² | 196 h/km ² | 52.4% | 3% | 36 400 €/an | NC |
| Roppentzwiller | 666 | 4 km ² | 167 h/km ² | 51.7% | 6.5% | 28 370 €/an | NC |
| Durmenach | 836 | 5 km ² | 167 h/km ² | 48% | 5.4% | 28 950 €/an | NC |
| Berentzwiller | 339 | 6 km ² | 57 h/km ² | 49.9% | 2.7% | 35 990 €/an | NC |
| Werentzhouse | 633 | 4 km ² | 158 h/km ² | 54.3% | 5.2% | 33 680 €/an | NC |
| Michelbach-le-Haut | 636 | 7 km ² | 91 h/km ² | 45.4% | 1.9% | 37 770 €/an | NC |
| Waldighofen (1 avis) | 1 558 | 4 km ² | 390 h/km ² | 49.3% | 5.1% | 31 550 €/an | NC |
| Ranspach-le-Haut (1 avis) | 627 | 4 km ² | 157 h/km ² | 55.5% | 3% | 39 650 €/an | NC |
| Folgensbourg (1 avis) | 906 | 6 km ² | 151 h/km ² | 51.8% | 3.8% | 36 700 €/an | NC |
| Bouxwiller | 424 | 6 km ² | 71 h/km ² | 49.3% | 4% | 36 640 €/an | NC |
| Linsdorf | 334 | 3 km ² | 111 h/km ² | 53.9% | 3.3% | 38 220 €/an | NC |
| Fislis | 396 | 7 km ² | 57 h/km ² | 49.7% | 5.3% | 32 230 €/an | NC |
| Illtal | 1 203 | 12 km ² | 100 h/km ² | 49.1% | 3.9% | 31 100 €/an | NC |

bien-dans-ma-ville.fr



Vous aimez votre ville ? Notez-la !

Et faites-nous part de vos remarques constructives



Avec

BIEN dans ma **VILLE** 