



Version web

# Ville de Mudaison

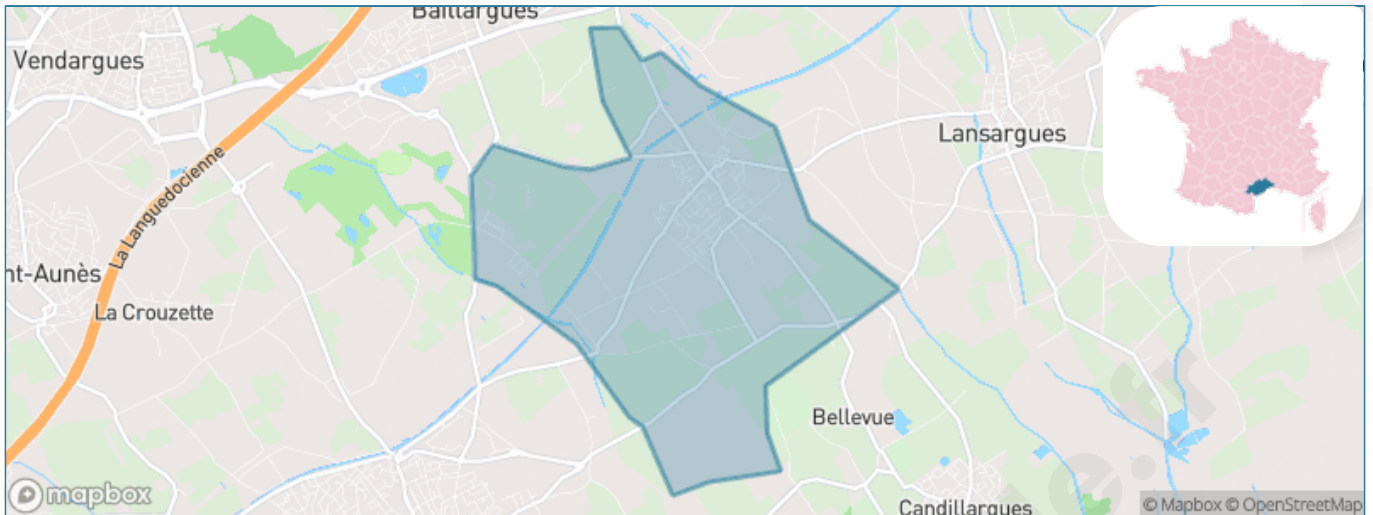
Présenté par

**BIEN** dans  
ma **VILLE** 

# Sommaire

Situation géographique .....	3
Statistiques sur la population .....	4
Evolution du nombre d'habitants .....	4
Tranche d'âge .....	5
0-14 ans .....	5
15-29 ans .....	5
30-44 ans .....	5
45-59 ans .....	5
60-74 ans .....	5
75-89 ans .....	5
90 ans et + .....	5
Activité professionnelle .....	5
Agriculteurs .....	5
Artisans, Commerçants .....	5
Cadres et sup. ....	5
Professions intermédiaires .....	5
Employé .....	5
Ouvrier .....	5
Retraité .....	5
Autres .....	5
Niveau de diplôme .....	6
Sans diplôme ou CEP .....	6
Brevet, BEPC, DNB .....	6
CAP-BEP ou équivalent .....	6
BAC ou équivalent .....	6
BAC+2 .....	6
BAC+3 ou +4 .....	6
BAC+5 ou plus .....	6
Composition des ménages .....	6
Couple sans enfant .....	6
Couple avec enfant(s) .....	6
Famille monoparentale .....	6
Colocation / Autre .....	6
Personnes seules .....	6
Profils électoraux .....	7
Premier tour .....	7
Sécurité .....	8
Evolution du nombre d'infractions .....	8
Pour comparer .....	9
Services à la population .....	10
Commerce .....	10
Éducation .....	10
Villes autour de Mudaison .....	11

# Situation géographique



## i Informations clés

- **Région** : Occitanie
- **Département** : Hérault
- **Code postal** : 34130
- **Superficie** : 8 km<sup>2</sup>



# Statistiques sur la population



Nombre d'habitants

**3 009**



Age moyen

**41 ans**



Pop active

**48%**



Taux chômage

**8.2%**



Pop densité

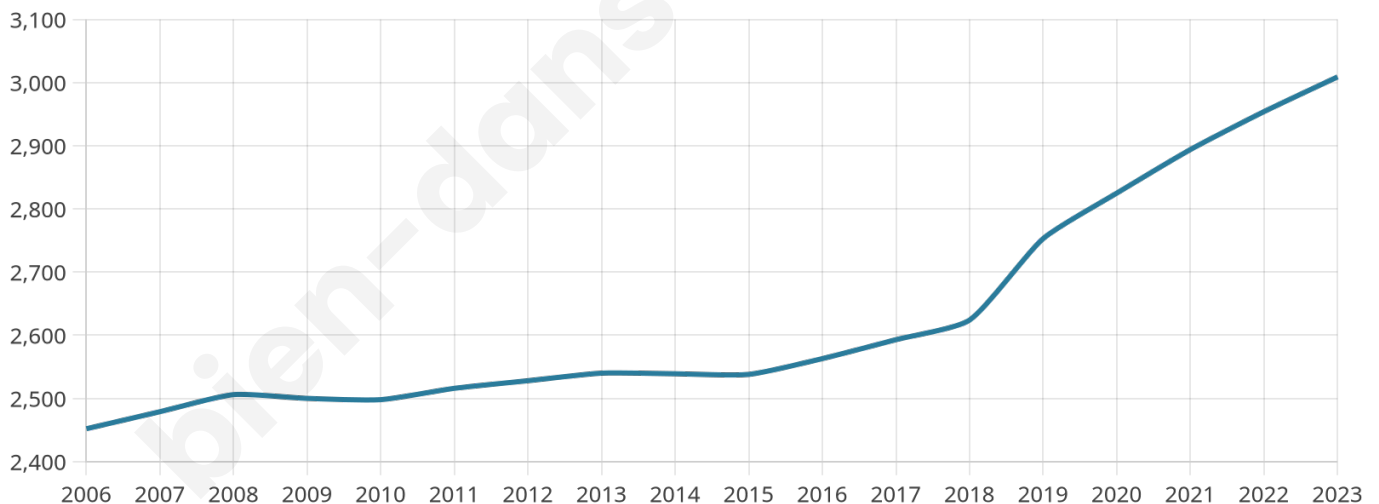
**376 h/km<sup>2</sup>**



Revenu moyen

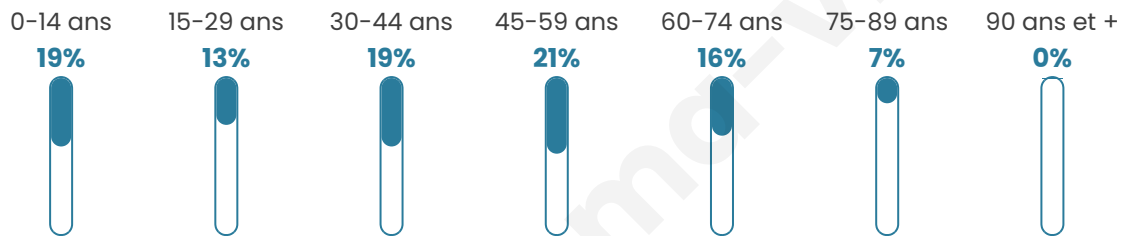
**24 820 €/an**

## Evolution du nombre d'habitants

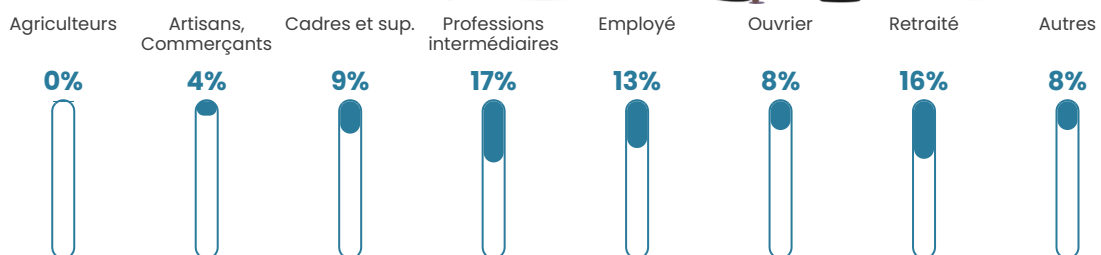


Sources : Institut national de la statistique et des études économiques (insee) selon Les dernières parutions officielles de 2024 portant sur les années 2020, 2021 et 2022.


## Tranche d'âge




## Activité professionnelle



## Niveau de diplôme







## Composition des ménages



# Profils électoraux

## Premier tour

	Marine LE PEN	29.40 %
	Emmanuel MACRON	24.53 %
	Jean-Luc MÉLENCHON	16.89 %
	Éric ZEMMOUR	8.50 %
	Jean LASSALLE	4.65 %
	Yannick JADOT	4.28 %
	Valérie PÉCRESE	4.06 %
	Nicolas DUPONT-AIGNAN	2.41 %
	Anne HIDALGO	2.30 %
	Fabien ROUSSEL	1.76 %
	Philippe POUTOU	0.96 %
	Nathalie ARTHAUD	0.27 %



### 2 316 inscrits

Participation : 83.12%

Votes blancs : 2.34%

Votes nuls : 0.47%

## Second tour

	Emmanuel MACRON	50,93 %
	Marine LE PEN	49,07 %

### 2 315 inscrits

Participation : 79.44%

Votes blancs : 7.12%

Votes nuls : 2.12%

# Sécurité



Agressions physiques / sexuelles

**6**



Cambriolages

**0**



Vols / dégradations

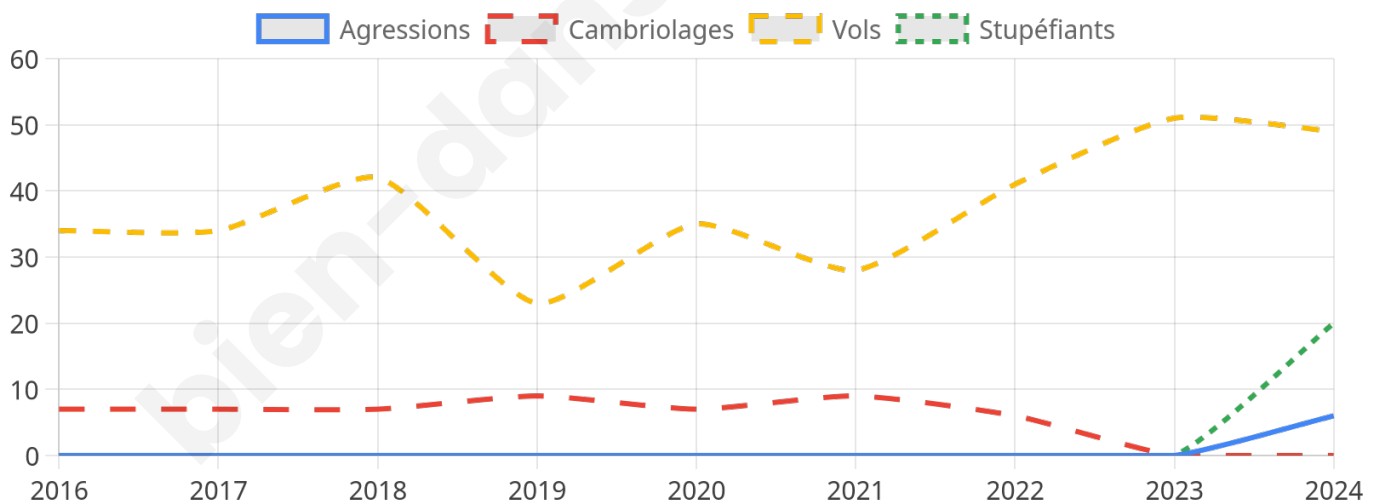
**49**



Stupéfiants

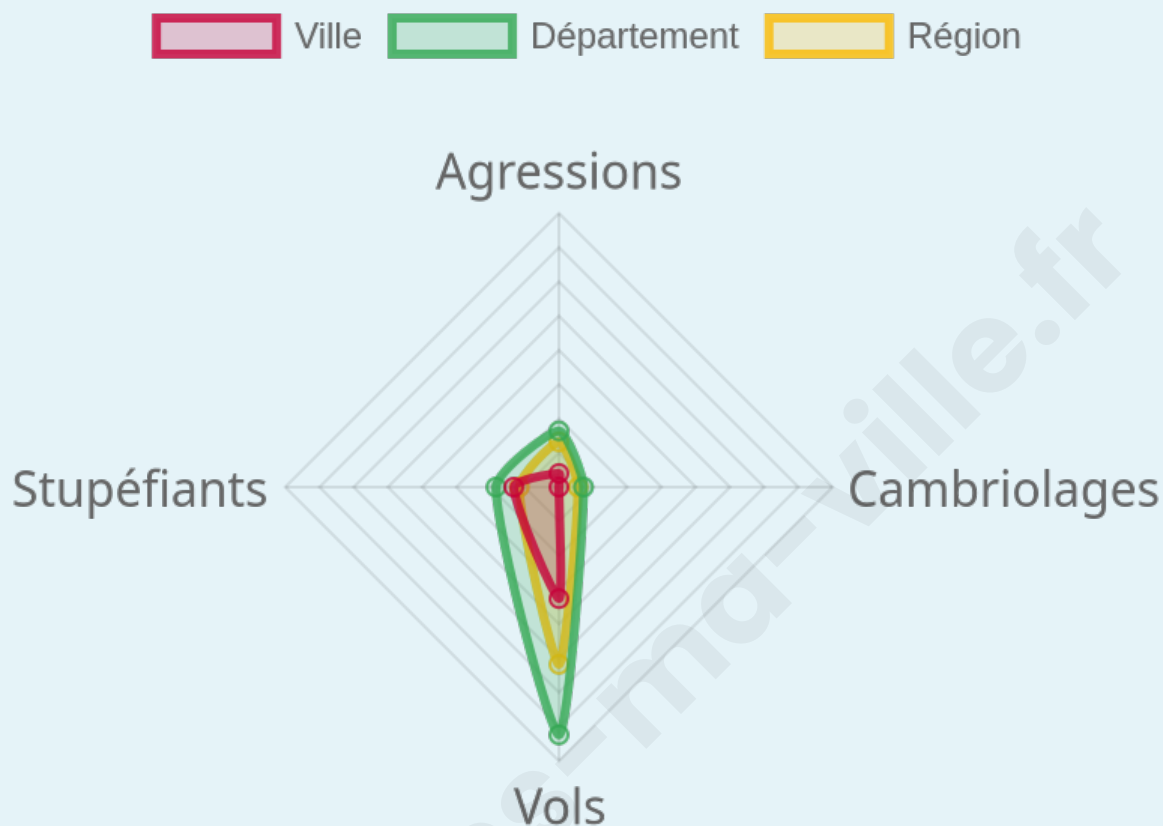
**20**

## Evolution du nombre d'infractions



## Pour comparer

(en proportion du nombre d'habitants)



Sources : Bases statistiques communale, départementale et régionale de la délinquance enregistrée par la police et la gendarmerie nationales selon les dernières parutions officielles de 2025 portant sur l'année 2024 ([data.gouv](https://data.gouv.fr)).

Agressions physiques / sexuelles : Violences sexuelles, coups et blessures volontaires intrafamiliaux, coups et blessures volontaires, autres coups, blessures volontaires et vols violents sans arme.

Cambriolages : Cambriolages de logements.

Vols : Vols avec armes, vols d'accessoires sur véhicules, vols dans les véhicules, vols de véhicules, vols sans violence contre des personnes, destructions, dégradations volontaires et escroqueries.

Stupéfiants : Trafic de stupéfiants dont (AFD) et usage de stupéfiants.

# Services à la population



## Commerce

Hypermarché	X <a href="#">Mauguio</a> 3km
Supermarché	X <a href="#">Saint-Brès</a> 2km
Superette	<b>3</b>
Boulangerie	<b>1</b>
Boucherie	X <a href="#">Baillargues</a> 3km
Restaurant	<b>2</b>
Garage	<b>5</b>
Station-service	X <a href="#">Baillargues</a> 3km
Banque	X <a href="#">Baillargues</a> 3km
La poste	<b>2</b>
Coiffeur	<b>4</b>
Tabac	X <a href="#">Baillargues</a> 3km
Bars / discothèque	<b>1</b>
Bibliothèque	X <a href="#">Baillargues</a> 3km
Cinéma	X <a href="#">Baillargues</a> 3km
Vétérinaire	<b>1</b>



## Santé

Pharmacie	<b>1</b>
Hôpital	X <a href="#">Lunel</a> 7km
Laboratoire d'analyses médicales	X <a href="#">Baillargues</a> 3km
Etablissement pour handicapé	X <a href="#">Mauguio</a> 3km
EHPA	X <a href="#">Saint-Brès</a> 3km
Médecin	X <a href="#">Saint-Brès</a> 2km
Dentiste	X <a href="#">Saint-Brès</a> 2km
Chirurgien	X <a href="#">Lunel</a> 7km
Dermatologue	X <a href="#">Baillargues</a> 3km
Anesthésiste	X <a href="#">Lunel</a> 7km
Gastro-entérologue	X <a href="#">Mauguio</a> 4km
Gynécologue	X <a href="#">Lunel</a> 7km
Cancérologue	X <a href="#">Lunel</a> 7km
Neurologue	X <a href="#">Lunel</a> 7km
Ophthalmologue	X <a href="#">Mauguio</a> 4km
ORL	X <a href="#">Saint-Brès</a> 2km
Cardiologue	X <a href="#">Mauguio</a> 5km
Pédiatre	X <a href="#">Castries</a> 6km
Pneumologue	X <a href="#">Vendargues</a> 6km
Psychologue	X <a href="#">Mauguio</a> 3km
Radiologue	X <a href="#">Baillargues</a> 3km
Rhumatologue	X <a href="#">Lunel</a> 7km
Sage-femme	X <a href="#">Saint-Brès</a> 2km



## Éducation

Crèche	X <a href="#">Saint-Brès</a> 3km
Ecole maternelle Public	<b>1</b>
Ecole maternelle Privé	X <a href="#">Langlade</a> 24km
Ecole primaire Public	<b>1</b>
Ecole primaire Privé	X <a href="#">Baillargues</a> 3km
Collège Public	X <a href="#">Baillargues</a> 3km
Collège Privé	X <a href="#">Saint-Aunès</a> 7km
Lycée Public	X <a href="#">Lunel</a> 7km
Lycée Privé	<b>1</b>

Sources : Base Sirene des entreprises et de leurs établissements selon les dernières parutions officielles de 2025 portant sur l'année 2024 ([data.gouv](#)). Liste, localisation et tarifs des professionnels de santé selon les dernières parutions officielles de 2025 portant sur l'année 2024 ([opendatasoft](#)) et FINISS Extraction du Fichier des établissements selon les dernières parutions officielles de 2025 portant sur l'année 2024 ([data.gouv](#)). Adresse et géolocalisation des établissements d'enseignement du premier et second degrés selon les dernières parutions officielles de 2025 portant sur l'année 2024 ([data.education.gouv](#))

## Villes autour de Mudaison

Ville	Habitants	Superficie	Pop densité	Pop active	Taux chômage	Revenu moyen	Prix immobilier
Lansargues (2 avis)	3 233	18 km <sup>2</sup>	180 h/km <sup>2</sup>	46.2%	5.4%	24 270 €/an	3 066 €/m <sup>2</sup>
Saint-Brès (3 avis)	3 623	4 km <sup>2</sup>	906 h/km <sup>2</sup>	49.7%	4.3%	24 650 €/an	2 834 €/m <sup>2</sup>
Baillargues (11 avis)	7 829	7 km <sup>2</sup>	1 118 h/km <sup>2</sup>	49.8%	5.1%	25 640 €/an	3 085 €/m <sup>2</sup>
Valergues (1 avis)	2 238	5 km <sup>2</sup>	448 h/km <sup>2</sup>	48%	3.7%	24 940 €/an	2 662 €/m <sup>2</sup>
Mauguio (20 avis)	16 522	49 km <sup>2</sup>	337 h/km <sup>2</sup>	45%	5.3%	25 140 €/an	3 712 €/m <sup>2</sup>
Candillargues	2 091	8 km <sup>2</sup>	261 h/km <sup>2</sup>	55.4%	5%	25 040 €/an	2 929 €/m <sup>2</sup>
Castries (3 avis)	6 883	24 km <sup>2</sup>	287 h/km <sup>2</sup>	45.2%	5%	26 010 €/an	3 302 €/m <sup>2</sup>
Lunel-Viel (5 avis)	4 507	12 km <sup>2</sup>	376 h/km <sup>2</sup>	47.3%	5.4%	21 680 €/an	2 756 €/m <sup>2</sup>
Vendargues (6 avis)	7 262	9 km <sup>2</sup>	807 h/km <sup>2</sup>	48%	5.1%	25 340 €/an	3 424 €/m <sup>2</sup>
Saint-Geniès-des-Mourgues (2 avis)	2 148	11 km <sup>2</sup>	195 h/km <sup>2</sup>	48.8%	3.3%	27 690 €/an	3 185 €/m <sup>2</sup>
Saint-Aunès (3 avis)	4 530	12 km <sup>2</sup>	378 h/km <sup>2</sup>	47.7%	4.2%	27 160 €/an	3 312 €/m <sup>2</sup>
Saint-Just (2 avis)	3 293	6 km <sup>2</sup>	549 h/km <sup>2</sup>	50.5%	4.8%	24 370 €/an	2 549 €/m <sup>2</sup>
Sussargues (4 avis)	2 840	6 km <sup>2</sup>	473 h/km <sup>2</sup>	47.1%	4.9%	28 460 €/an	2 914 €/m <sup>2</sup>
Saint-Nazaire-de-Pézan	625	5 km <sup>2</sup>	125 h/km <sup>2</sup>	47.2%	4.6%	22 140 €/an	2 605 €/m <sup>2</sup>
Restinclières (2 avis)	2 612	6 km <sup>2</sup>	435 h/km <sup>2</sup>	46.1%	4%	26 280 €/an	2 771 €/m <sup>2</sup>

bien-dans-ma-ville.fr



# **Vous aimez votre ville ? Notez-la !**

Et faites-nous part de vos remarques constructives



Avec

**BIEN** dans ma **VILLE** 