



Version web

# Ville de Mozac

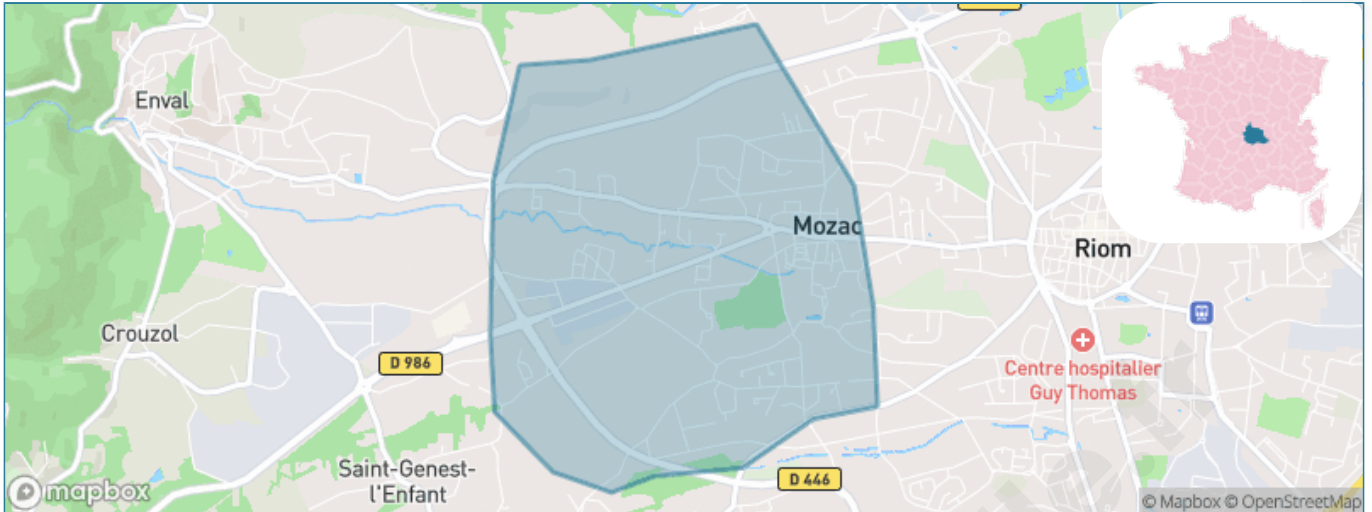
Présenté par

**BIEN** dans  
ma **VILLE** 

# Sommaire

Situation géographique .....	3
Statistiques sur la population .....	4
Evolution du nombre d'habitants .....	4
Tranche d'âge .....	5
0-14 ans .....	5
15-29 ans .....	5
30-44 ans .....	5
45-59 ans .....	5
60-74 ans .....	5
75-89 ans .....	5
90 ans et + .....	5
Activité professionnelle .....	5
Agriculteurs .....	5
Artisans, Commerçants .....	5
Cadres et sup. ....	5
Professions intermédiaires .....	5
Employé .....	5
Ouvrier .....	5
Retraité .....	5
Autres .....	5
Niveau de diplôme .....	6
Sans diplôme ou CEP .....	6
Brevet, BEPC, DNB .....	6
CAP-BEP ou équivalent .....	6
BAC ou équivalent .....	6
BAC+2 .....	6
BAC+3 ou +4 .....	6
BAC+5 ou plus .....	6
Composition des ménages .....	6
Couple sans enfant .....	6
Couple avec enfant(s) .....	6
Famille monoparentale .....	6
Colocation / Autre .....	6
Personnes seules .....	6
Profil électoraux .....	7
Premier tour .....	7
Sécurité .....	8
Evolution du nombre d'infractions .....	8
Pour comparer .....	9
Services à la population .....	10
Commerce .....	10
Éducation .....	10
Villes autour de Mozac .....	11
Avis sur la ville de Mozac .....	12
Moyenne par critère .....	12
Villes autour de Mozac .....	12
Répartition des avis par note .....	12
Répartition des avis par note .....	12

# Situation géographique



## i Informations clés

- **Région** : Auvergne-Rhône-Alpes
- **Département** : Puy-de-Dôme
- **Code postal** : 63200
- **Superficie** : 4 km<sup>2</sup>



**PUY-DE-DÔME**  
LE DÉPARTEMENT

# Statistiques sur la population



Nombre d'habitants

**3 957**



Age moyen

**45 ans**



Pop active

**42.6%**



Taux chômage

**6.2%**



Pop densité

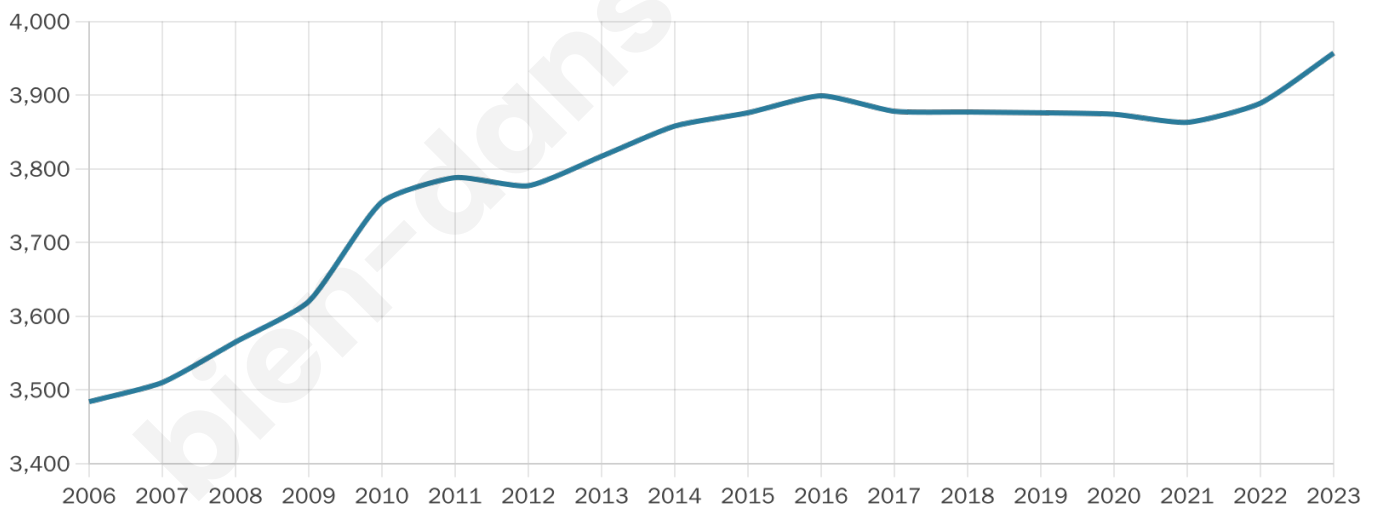
**989 h/km<sup>2</sup>**



Revenu moyen

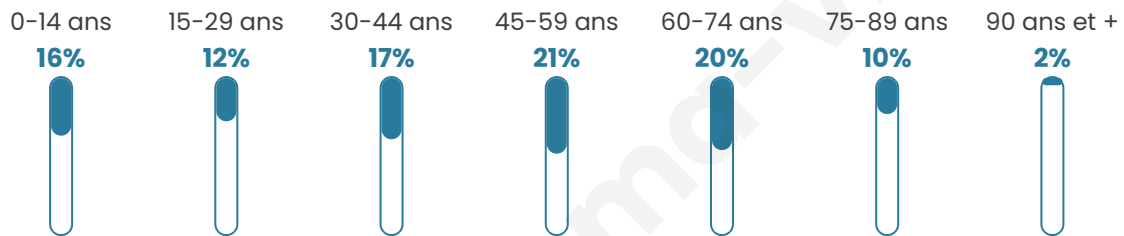
**26 150 €/an**

## Evolution du nombre d'habitants

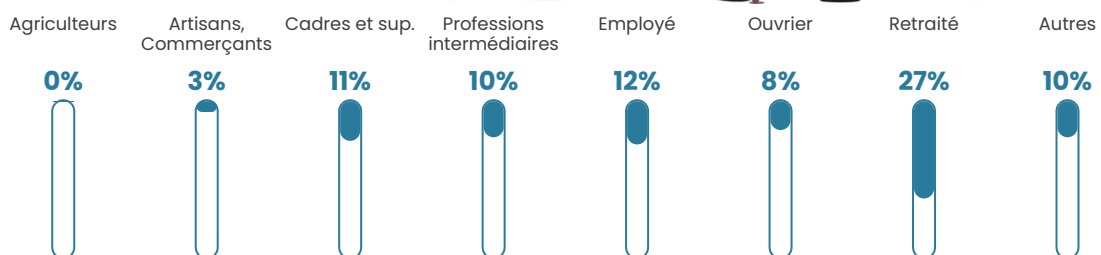


Sources : Institut national de la statistique et des études économiques (insee) selon Les dernières parutions officielles de 2024 portant sur les années 2020, 2021 et 2022.


## Tranche d'âge




## Activité professionnelle



## Niveau de diplôme



## Composition des ménages



# Profils électoraux

## Premier tour

	Emmanuel MACRON	33.69 %
	Jean-Luc MÉLENCHON	19.24 %
	Marine LE PEN	18.03 %
	Éric ZEMMOUR	5.78 %
	Yannick JADOT	5.78 %
	Valérie PÉCRESE	5.61 %
	Jean LASSALLE	3.67 %
	Anne HIDALGO	2.67 %
	Fabien ROUSSEL	2.33 %
	Nicolas DUPONT- AIGNAN	1.77 %
	Philippe POUTOU	0.73 %
	Nathalie ARTHAUD	0.69 %



### 2 879 inscrits

Participation : 82.63%

Votes blancs : 1.77%

Votes nuls : 0.80%

## Second tour

	Emmanuel MACRON	66,78 %
	Marine LE PEN	33,22 %

### 2 880 inscrits

Participation : 78.09%

Votes blancs : 7.25%

Votes nuls : 2.67%

# Sécurité



Agressions physiques / sexuelles

**0**



Cambriolages

**21**



Vols / dégradations

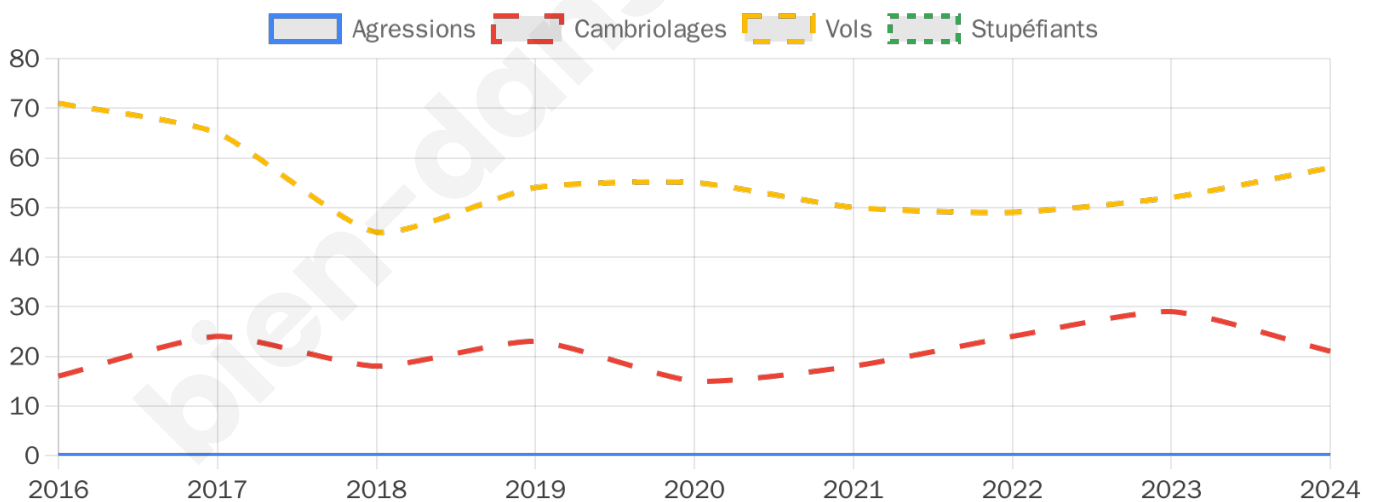
**58**



Stupéfiants

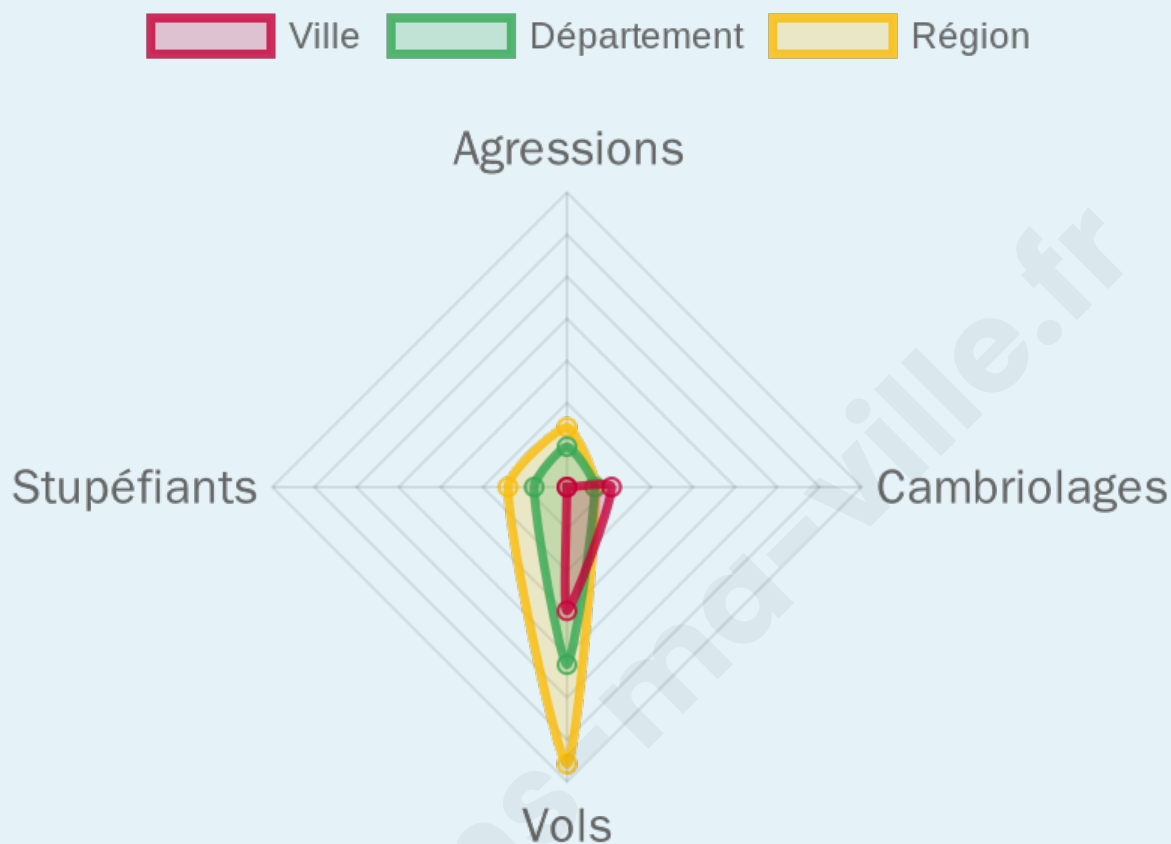
**0**

## Evolution du nombre d'infractions



## Pour comparer

(en proportion du nombre d'habitants)



Sources : Bases statistiques communale, départementale et régionale de la délinquance enregistrée par la police et la gendarmerie nationales selon les dernières parutions officielles de 2025 portant sur l'année 2024 ([data.gouv](https://data.gouv.fr)).

Agressions physiques / sexuelles : Violences sexuelles, coups et blessures volontaires intrafamiliaux, coups et blessures volontaires, autres coups, blessures volontaires et vols violents sans arme.

Cambriolages : Cambriolages de logements.

Vols : Vols avec armes, vols d'accessoires sur véhicules, vols dans les véhicules, vols de véhicules, vols sans violence contre des personnes, destructions, dégradations volontaires et escroqueries.

Stupéfiants : Trafic de stupéfiants dont (AFD) et usage de stupéfiants.

# Services à la population



## Commerce

Hypermarché	X <a href="#">Ménétrol</a> 1km
Supermarché	1
Superette	5
Boulangerie	2
Boucherie	2
Restaurant	5
Garage	13
Station-service	X <a href="#">Riom</a> 2km
Banque	4
La poste	X <a href="#">Riom</a> 0km
Coiffeur	8
Tabac	X <a href="#">Riom</a> 1km
Bars / discothèque	1
Bibliothèque	X <a href="#">Riom</a> 2km
Cinéma	X <a href="#">Riom</a> 2km
Vétérinaire	3



## Santé

Pharmacie	1
Hôpital	X <a href="#">Riom</a> 1km
Laboratoire d'analyses médicales	X <a href="#">Ménétrol</a> 1km
Etablissement pour handicapé	6
EHPA	1
Médecin	3
Dentiste	X <a href="#">Riom</a> 0km
Chirurgien	X <a href="#">Clermont-Ferrand</a> 9km
Dermatologue	X <a href="#">Volvic</a> 5km
Anesthésiste	X <a href="#">Clermont-Ferrand</a> 9km
Gastro-entérologue	X <a href="#">Riom</a> 2km
Gynécologue	X <a href="#">Clermont-Ferrand</a> 10km
Cancérologue	X <a href="#">Clermont-Ferrand</a> 11km
Neurologue	X <a href="#">Clermont-Ferrand</a> 11km
Ophthalmologue	X <a href="#">Riom</a> 2km
ORL	X <a href="#">Clermont-Ferrand</a> 9km
Cardiologue	X <a href="#">Riom</a> 1km
Pédiatre	X <a href="#">Riom</a> 2km
Pneumologue	X <a href="#">Clermont-Ferrand</a> 11km
Psychologue	X <a href="#">Riom</a> 1km
Radiologue	X <a href="#">Riom</a> 2km
Rhumatologue	X <a href="#">Clermont-Ferrand</a> 11km
Sage-femme	X <a href="#">Riom</a> 2km



## Éducation

Crèche	2
Ecole maternelle Public	1
Ecole maternelle Privé	X <a href="#">Montbrison</a> 81km
Ecole primaire Public	1
Ecole primaire Privé	X <a href="#">Riom</a> 2km
Collège Public	X <a href="#">Riom</a> 1km
Collège Privé	X <a href="#">Riom</a> 1km
Lycée Public	X <a href="#">Riom</a> 1km
Lycée Privé	X <a href="#">Riom</a> 1km

Sources : Base Sirene des entreprises et de leurs établissements selon les dernières parutions officielles de 2025 portant sur l'année 2024 ([data.gouv](#)). Liste, localisation et tarifs des professionnels de santé selon les dernières parutions officielles de 2025 portant sur l'année 2024 ([opendatasoft](#)) et FINISS Extraction du Fichier des établissements selon les dernières parutions officielles de 2025 portant sur l'année 2024 ([data.gouv](#)). Adresse et géolocalisation des établissements d'enseignement du premier et second degrés selon les dernières parutions officielles de 2025 portant sur l'année 2024 ([data.education.gouv](#))

## Villes autour de Mozac

Ville	Habitants	Superficie	Pop densité	Pop active	Taux chômage	Revenu moyen	Prix immobilier
Marsat (11 avis)	1 426	4 km <sup>2</sup>	357 h/km <sup>2</sup>	47%	3%	31 560 €/an	1 943 €/m <sup>2</sup>
Riom (26 avis)	18 820	32 km <sup>2</sup>	588 h/km <sup>2</sup>	43.8%	5.4%	23 090 €/an	1 868 €/m <sup>2</sup>
Ménérol (1 avis)	1 640	8 km <sup>2</sup>	205 h/km <sup>2</sup>	45.4%	2.7%	25 140 €/an	2 028 €/m <sup>2</sup>
Châteaugay	3 189	9 km <sup>2</sup>	354 h/km <sup>2</sup>	43.7%	3.1%	26 340 €/an	1 903 €/m <sup>2</sup>
Volvic (7 avis)	4 883	27 km <sup>2</sup>	181 h/km <sup>2</sup>	45.1%	4.4%	24 990 €/an	1 708 €/m <sup>2</sup>
Enval (2 avis)	1 596	4 km <sup>2</sup>	399 h/km <sup>2</sup>	45.4%	2.6%	26 740 €/an	1 899 €/m <sup>2</sup>
Châtel-Guyon (3 avis)	6 299	14 km <sup>2</sup>	450 h/km <sup>2</sup>	45.3%	4.2%	25 780 €/an	1 841 €/m <sup>2</sup>
Malauzat	1 160	6 km <sup>2</sup>	193 h/km <sup>2</sup>	48%	1.9%	27 450 €/an	2 060 €/m <sup>2</sup>
Cébazat (6 avis)	8 953	10 km <sup>2</sup>	895 h/km <sup>2</sup>	41.1%	3.7%	23 990 €/an	2 017 €/m <sup>2</sup>
Saint-Bonnet-près-Riom (1 avis)	2 110	7 km <sup>2</sup>	301 h/km <sup>2</sup>	48.5%	3.3%	26 260 €/an	1 784 €/m <sup>2</sup>
Yssac-la-Tourette	396	2 km <sup>2</sup>	198 h/km <sup>2</sup>	55.3%	3.8%	25 860 €/an	2 191 €/m <sup>2</sup>
Blanzat (1 avis)	3 709	7 km <sup>2</sup>	530 h/km <sup>2</sup>	42.6%	3.8%	25 110 €/an	2 146 €/m <sup>2</sup>
Sayat	2 529	8 km <sup>2</sup>	316 h/km <sup>2</sup>	46.3%	3%	27 580 €/an	1 859 €/m <sup>2</sup>
Pessat-Villeneuve (1 avis)	745	6 km <sup>2</sup>	124 h/km <sup>2</sup>	51.1%	4.3%	28 060 €/an	2 026 €/m <sup>2</sup>
Gerzat (14 avis)	10 335	16 km <sup>2</sup>	646 h/km <sup>2</sup>	45.4%	5%	22 270 €/an	1 886 €/m <sup>2</sup>

# Avis sur la ville de Mozac



## Moyenne par critère



## Villes autour de Mozac

Ville	Note globale	Sécurité	Éducation	Sport Loisir	Environnement	Vie pratique
Marsat (11 avis)	2.1	2.2	3.4	2.5	<b>1.3</b>	<b>1.4</b>
Riom (26 avis)	3.7	3.4	3.8	<b>4.0</b>	3.5	3.8
Ménétrol (1 avis)	<b>4.0</b>	<b>4.0</b>	<b>4.0</b>	<b>4.0</b>	<b>4.0</b>	<b>4.0</b>
Châteaugay	-	-	-	-	-	-
Volvic (7 avis)	3.9	3.4	3.9	3.7	<b>4.6</b>	3.7
Enval (2 avis)	<b>4.4</b>	<b>4.5</b>	<b>4.0</b>	<b>4.0</b>	<b>5.0</b>	<b>4.5</b>
Châtel-Guyon (3 avis)	3.9	<b>5.0</b>	3.7	3.7	<b>4.7</b>	2.7
Malauzat	-	-	-	-	-	-
Cébazat (6 avis)	<b>4.1</b>	3.7	3.8	<b>4.0</b>	<b>4.3</b>	<b>4.7</b>
Saint-Bonnet-près-Riom (1 avis)	<b>4.0</b>	<b>4.0</b>	<b>4.0</b>	<b>4.0</b>	<b>4.0</b>	<b>4.0</b>
Yssac-la-Tourette	-	-	-	-	-	-
Blanzat (1 avis)	3.2	<b>4.0</b>	<b>4.0</b>	2.0	3.0	3.0
Sayat	-	-	-	-	-	-
Pessat-Villeneuve (1 avis)	2.8	<b>4.0</b>	3.0	3.0	<b>4.0</b>	<b>0.0</b>
Gerzat (14 avis)	3.5	3.1	3.6	3.8	3.6	3.3



# **Vous aimez votre ville ? Notez-la !**

Et faites-nous part de vos remarques constructives



Avec

**BIEN** dans ma **VILLE** 