



Version web

# Ville de Moy-de-l'Aisne

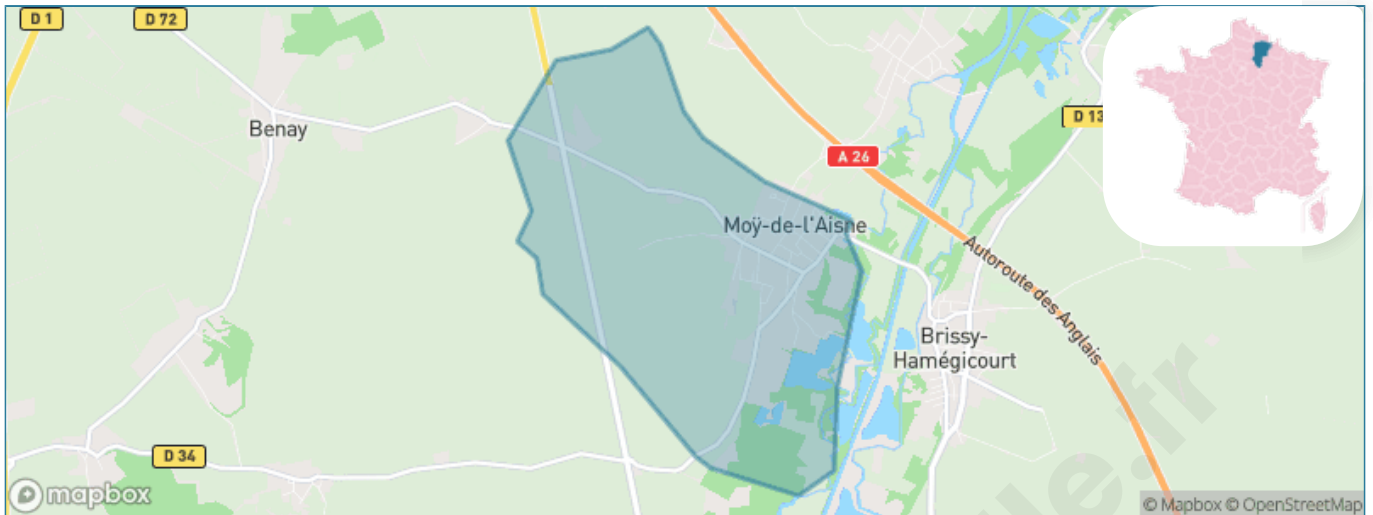
Présenté par

**BIEN** dans  
ma **VILLE** 

# Sommaire

Situation géographique .....	3
Statistiques sur la population .....	4
Evolution du nombre d'habitants .....	4
Tranche d'âge .....	5
0-14 ans .....	5
15-29 ans .....	5
30-44 ans .....	5
45-59 ans .....	5
60-74 ans .....	5
75-89 ans .....	5
90 ans et + .....	5
Activité professionnelle .....	5
Agriculteurs .....	5
Artisans, Commerçants .....	5
Cadres et sup. ....	5
Professions intermédiaires .....	5
Employé .....	5
Ouvrier .....	5
Retraité .....	5
Autres .....	5
Niveau de diplôme .....	6
Sans diplôme ou CEP .....	6
Brevet, BEPC, DNB .....	6
CAP-BEP ou équivalent .....	6
BAC ou équivalent .....	6
BAC+2 .....	6
BAC+3 ou +4 .....	6
BAC+5 ou plus .....	6
Composition des ménages .....	6
Couple sans enfant .....	6
Couple avec enfant(s) .....	6
Famille monoparentale .....	6
Colocation / Autre .....	6
Personnes seules .....	6
Profil électoraux .....	7
Premier tour .....	7
Sécurité .....	8
Evolution du nombre d'infractions .....	8
Pour comparer .....	9
Services à la population .....	10
Commerce .....	10
Éducation .....	10
Villes autour de Moÿ-de-l'Aisne .....	11
Avis sur la ville de Moÿ-de-l'Aisne .....	12
Moyenne par critère .....	12
Villes autour de Moÿ-de-l'Aisne .....	12
Répartition des avis par note .....	12
Répartition des avis par note .....	12

# Situation géographique



## i Informations clés

- **Région** : Hauts-de-France
- **Département** : Aisne
- **Code postal** : 02610
- **Superficie** : 6 km<sup>2</sup>



# Statistiques sur la population



Nombre d'habitants

**994**



Age moyen

**43 ans**



Pop active

**45.1%**



Taux chômage

**11%**



Pop densité

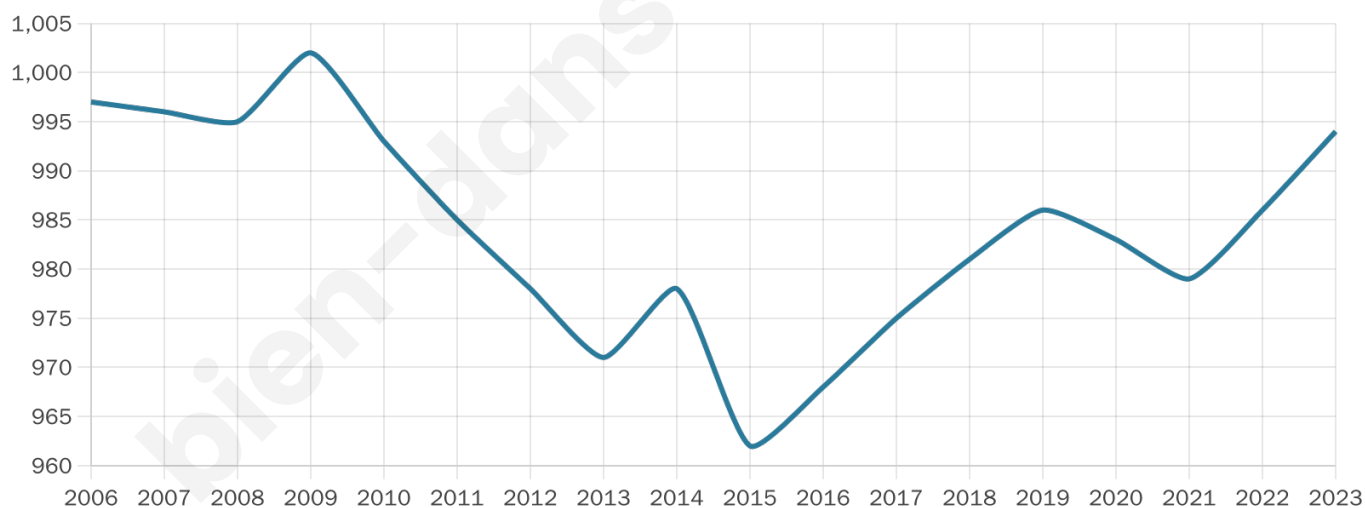
**166 h/km<sup>2</sup>**



Revenu moyen

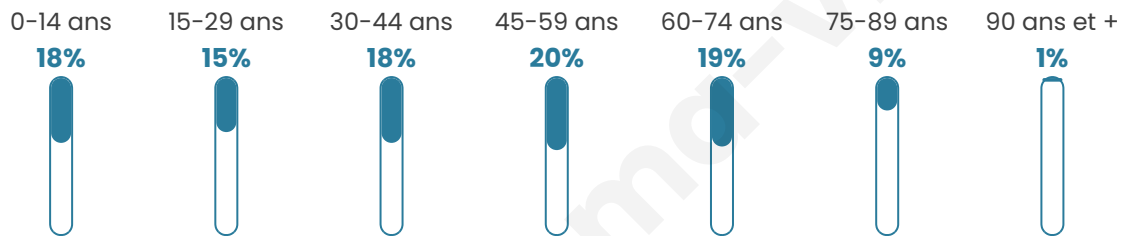
**22 650 €/an**

## Evolution du nombre d'habitants

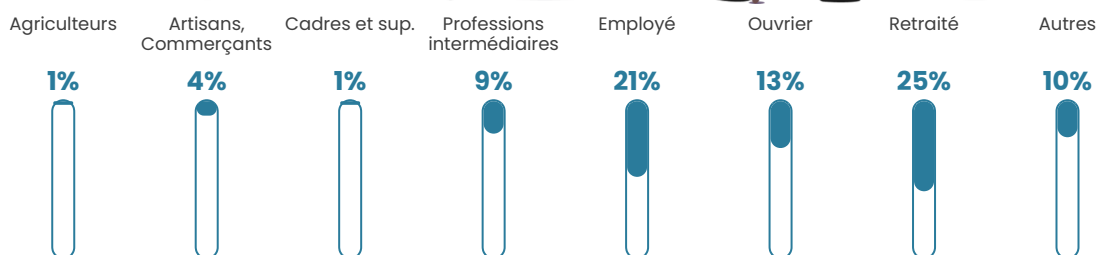


Sources : Institut national de la statistique et des études économiques (insee) selon Les dernières parutions officielles de 2024 portant sur les années 2020, 2021 et 2022.


## Tranche d'âge




## Activité professionnelle



## Niveau de diplôme






## Composition des ménages



# Profils électoraux

## Premier tour

	Marine LE PEN	40.20 %
	Emmanuel MACRON	18.12 %
	Jean-Luc MÉLENCHON	15.82 %
	Éric ZEMMOUR	8.57 %
	Valérie PÉCRESE	5.44 %
	Yannick JADOT	3.79 %
	Jean LASSALLE	2.97 %
	Nicolas DUPONT-AIGNAN	2.47 %
	Fabien ROUSSEL	0.82 %
	Nathalie ARTHAUD	0.66 %
	Philippe POUTOU	0.66 %
	Anne HIDALGO	0.49 %



### 772 inscrits

Participation : 79.15%

Votes blancs : 0.49%

Votes nuls : 0.16%

## Second tour

	Emmanuel MACRON	35,11 %
	Marine LE PEN	64,89 %

### 771 inscrits

Participation : 79.77%

Votes blancs : 6.67%

Votes nuls : 1.63%

# Sécurité



Agressions physiques / sexuelles

0



Cambriolages

0



Vols / dégradations

0



Stupéfiants

0

## Evolution du nombre d'infractions



## Pour comparer

(en proportion du nombre d'habitants)



Sources : Bases statistiques communale, départementale et régionale de la délinquance enregistrée par la police et la gendarmerie nationales selon les dernières parutions officielles de 2025 portant sur l'année 2024 ([data.gouv](https://data.gouv.fr)).

Agressions physiques / sexuelles : Violences sexuelles, coups et blessures volontaires intrafamiliaux, coups et blessures volontaires, autres coups, blessures volontaires et vols violents sans arme.

Cambriolages : Cambriolages de logements.

Vols : Vols avec armes, vols d'accessoires sur véhicules, vols dans les véhicules, vols de véhicules, vols sans violence contre des personnes, destructions, dégradations volontaires et escroqueries.

Stupéfiants : Trafic de stupéfiants dont (AFD) et usage de stupéfiants.

# Services à la population



## Commerce

Hypermarché	X <a href="#">Gauchy</a> 10km
Supermarché	X <a href="#">Ribemont</a> 9km
Superette	<b>1</b>
Boulangerie	<b>2</b>
Boucherie	X <a href="#">Essigny-le-Grand</a> 7km
Restaurant	X <a href="#">Berthenicourt</a> 3km
Garage	<b>1</b>
Station-service	X <a href="#">Essigny-le-Grand</a> 6km
Banque	<b>1</b>
La poste	X <a href="#">Remigny</a> 6km
Coiffeur	<b>1</b>
Tabac	X <a href="#">Saint-Quentin</a> 10km
Bars / discothèque	<b>1</b>
Bibliothèque	X <a href="#">Montescourt-Lizerolles</a> 9km
Cinéma	X <a href="#">Saint-Quentin</a> 11km
Vétérinaire	X <a href="#">Charmes</a> 10km



## Santé

Pharmacie	<b>1</b>
Hôpital	X <a href="#">La Fère</a> 10km
Laboratoire d'analyses médicales	X <a href="#">Beautor</a> 10km
Etablissement pour handicapé	X <a href="#">La Fère</a> 9km
EHPA	X <a href="#">Vendeuil</a> 3km
Médecin	<b>3</b>
Dentiste	X <a href="#">La Fère</a> 10km
Chirurgien	X <a href="#">Saint-Quentin</a> 13km
Dermatologue	X <a href="#">Saint-Quentin</a> 13km
Anesthésiste	X <a href="#">Saint-Quentin</a> 13km
Gastro-entérologue	X <a href="#">Saint-Quentin</a> 11km
Gynécologue	X <a href="#">Saint-Quentin</a> 11km
Cancérologue	X <a href="#">Saint-Quentin</a> 13km
Neurologue	X <a href="#">Saint-Quentin</a> 12km
Ophthalmologue	X <a href="#">Saint-Quentin</a> 12km
ORL	X <a href="#">Saint-Quentin</a> 13km
Cardiologue	X <a href="#">Saint-Quentin</a> 13km
Pédiatre	X <a href="#">Saint-Quentin</a> 13km
Pneumologue	X <a href="#">Saint-Quentin</a> 12km
Psychologue	X <a href="#">Saint-Quentin</a> 11km
Radiologue	X <a href="#">Tergnier</a> 11km
Rhumatologue	X <a href="#">Saint-Quentin</a> 13km
Sage-femme	X <a href="#">Itancourt</a> 6km



## Éducation

Crèche	X <a href="#">Vendeuil</a> 4km
Ecole maternelle Public	X <a href="#">Tergnier</a> 10km
Ecole maternelle Privé	X <a href="#">Soissons</a> 42km
Ecole primaire Public	<b>1</b>
Ecole primaire Privé	X <a href="#">Ribemont</a> 8km
Collège Public	<b>1</b>
Collège Privé	X <a href="#">La Fère</a> 10km
Lycée Public	X <a href="#">La Fère</a> 10km
Lycée Privé	X <a href="#">Saint-Quentin</a> 13km

Sources : Base Sirene des entreprises et de leurs établissements selon les dernières parutions officielles de 2025 portant sur l'année 2024 ([data.gouv](#)). Liste, localisation et tarifs des professionnels de santé selon les dernières parutions officielles de 2025 portant sur l'année 2024 ([opendatasoft](#)) et FINISS Extraction du Fichier des établissements selon les dernières parutions officielles de 2025 portant sur l'année 2024 ([data.gouv](#)). Adresse et géolocalisation des établissements d'enseignement du premier et second degrés selon les dernières parutions officielles de 2025 portant sur l'année 2024 ([data.education.gouv](#))

## Villes autour de Moÿ-de-l'Aisne

Ville	Habitants	Superficie	Pop densité	Pop active	Taux chômage	Revenu moyen	Prix immobilier
Alaincourt (1 avis)	517	5 km <sup>2</sup>	103 h/km <sup>2</sup>	42.9%	5.2%	22 980 €/an	1 146 €/m <sup>2</sup>
Brissy-Hamégicourt (1 avis)	653	12 km <sup>2</sup>	54 h/km <sup>2</sup>	44.4%	5.5%	21 140 €/an	809 €/m <sup>2</sup>
Berthenicourt	203	3 km <sup>2</sup>	68 h/km <sup>2</sup>	43.8%	5.9%	22 760 €/an	1 205 €/m <sup>2</sup>
Cerizy	58	4 km <sup>2</sup>	15 h/km <sup>2</sup>	44.8%	5.2%	NC	538 €/m <sup>2</sup>
Mézières-sur-Oise	507	9 km <sup>2</sup>	56 h/km <sup>2</sup>	46%	5.9%	24 540 €/an	957 €/m <sup>2</sup>
Benay	191	6 km <sup>2</sup>	32 h/km <sup>2</sup>	40.3%	4.2%	22 250 €/an	1 175 €/m <sup>2</sup>
Brissay-Choigny	296	9 km <sup>2</sup>	33 h/km <sup>2</sup>	49.3%	3.4%	22 810 €/an	1 194 €/m <sup>2</sup>
Vendeuil	923	14 km <sup>2</sup>	66 h/km <sup>2</sup>	41.1%	4.7%	23 570 €/an	1 038 €/m <sup>2</sup>
Séry-lès-Mézières	601	11 km <sup>2</sup>	55 h/km <sup>2</sup>	48.9%	6.5%	22 560 €/an	957 €/m <sup>2</sup>
Châtillon-sur-Oise	125	2 km <sup>2</sup>	63 h/km <sup>2</sup>	45.6%	7.2%	24 780 €/an	1 537 €/m <sup>2</sup>
Urvillers	687	13 km <sup>2</sup>	53 h/km <sup>2</sup>	47.9%	3.9%	25 260 €/an	1 320 €/m <sup>2</sup>
Itancourt (1 avis)	999	7 km <sup>2</sup>	143 h/km <sup>2</sup>	47.9%	4.4%	24 980 €/an	2 580 €/m <sup>2</sup>
Mayot	207	3 km <sup>2</sup>	69 h/km <sup>2</sup>	51.7%	5.3%	21 250 €/an	618 €/m <sup>2</sup>
Ly-Fontaine	118	3 km <sup>2</sup>	39 h/km <sup>2</sup>	51.7%	4.2%	23 530 €/an	461 €/m <sup>2</sup>
Essigny-le-Grand	1 072	13 km <sup>2</sup>	82 h/km <sup>2</sup>	43%	2.3%	24 790 €/an	1 482 €/m <sup>2</sup>

# Avis sur la ville de Moÿ-de-l'Aisne



## Moyenne par critère



## Villes autour de Moÿ-de-l'Aisne

Ville	Note globale	Sécurité	Éducation	Sport Loisir	Environnement	Vie pratique
Alaincourt (1 avis)	3.2	4.0	3.0	3.0	3.0	3.0
Brissy-Hamégicourt (1 avis)	1.2	1.0	2.0	1.0	1.0	1.0
Berthenicourt	-	-	-	-	-	-
Cerizy	-	-	-	-	-	-
Mézières-sur-Oise	-	-	-	-	-	-
Benay	-	-	-	-	-	-
Brissay-Choigny	-	-	-	-	-	-
Vendeuil	-	-	-	-	-	-
Séry-lès-Mézières	-	-	-	-	-	-
Châtillon-sur-Oise	-	-	-	-	-	-
Urvillers	-	-	-	-	-	-
Itancourt (1 avis)	3.4	4.0	4.0	4.0	4.0	1.0
Mayot	-	-	-	-	-	-
Ly-Fontaine	-	-	-	-	-	-
Essigny-le-Grand	-	-	-	-	-	-



# **Vous aimez votre ville ? Notez-la !**

Et faites-nous part de vos remarques constructives



Avec

**BIEN** dans  
ma **VILLE** 