



Version web

Ville de Moutonneau

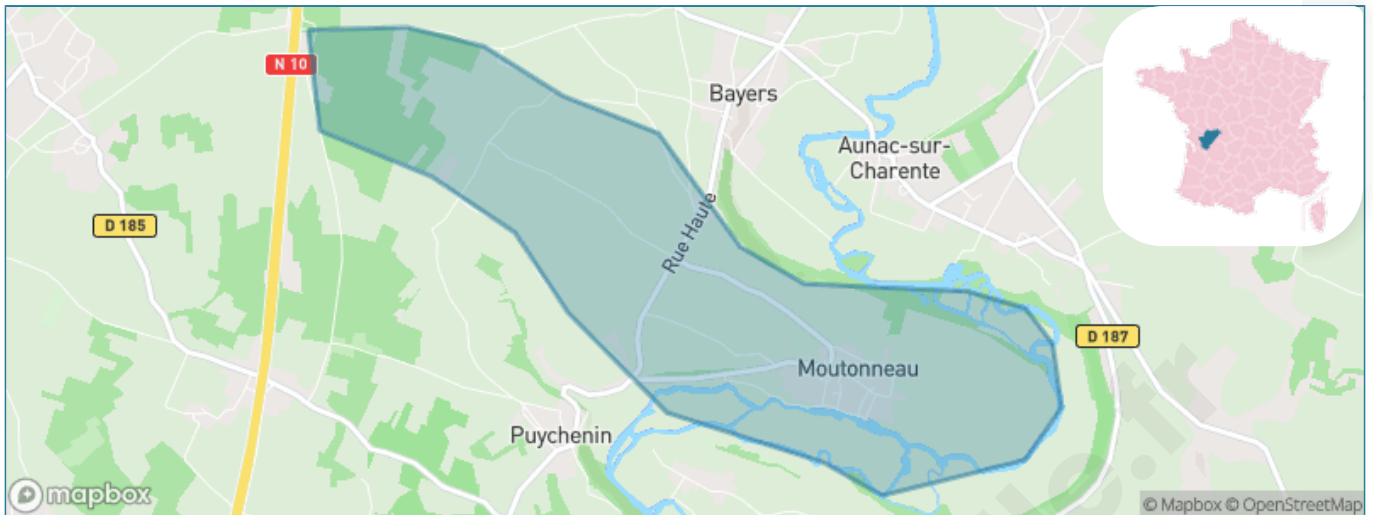
Présenté par

BIEN dans
ma **VILLE** 

Sommaire

Situation géographique	3
Statistiques sur la population	4
Evolution du nombre d'habitants	4
Tranche d'âge	5
0-14 ans	5
15-29 ans	5
30-44 ans	5
45-59 ans	5
60-74 ans	5
75-89 ans	5
90 ans et +	5
Activité professionnelle	5
Agriculteurs	5
Artisans, Commerçants	5
Cadres et sup.	5
Professions intermédiaires	5
Employé	5
Ouvrier	5
Retraité	5
Autres	5
Niveau de diplôme	6
Sans diplôme ou CEP	6
Brevet, BEPC, DNB	6
CAP-BEP ou équivalent	6
BAC ou équivalent	6
BAC+2	6
BAC+3 ou +4	6
BAC+5 ou plus	6
Composition des ménages	6
Couple sans enfant	6
Couple avec enfant(s)	6
Famille monoparentale	6
Colocation / Autre	6
Personnes seules	6
Profils électoraux	7
Premier tour	7
Sécurité	8
Evolution du nombre d'infractions	8
Pour comparer	9
Services à la population	10
Commerce	10
Éducation	10
Villes autour de Moutonneau	12

Situation géographique



i Informations clés

- **Région** : Nouvelle-Aquitaine
- **Département** : Charente
- **Code postal** : 16460
- **Superficie** : 4 km²



Statistiques sur la population



Nombre d'habitants

104



Age moyen

48 ans



Pop active

39.4%



Taux chômage

10.7%



Pop densité

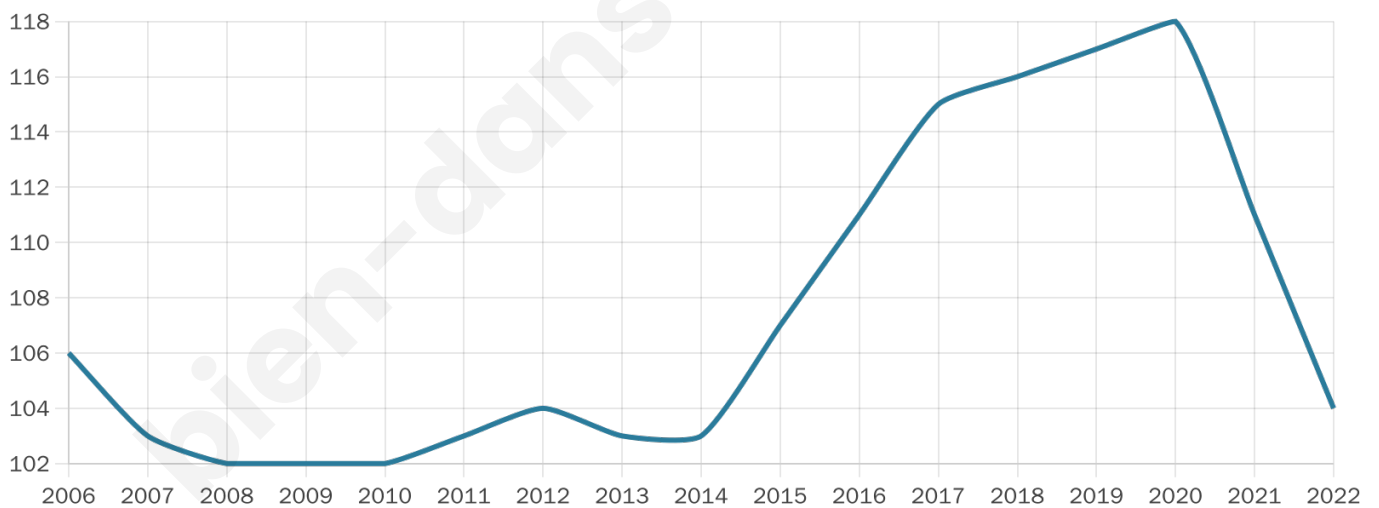
26 h/km²



Revenu moyen

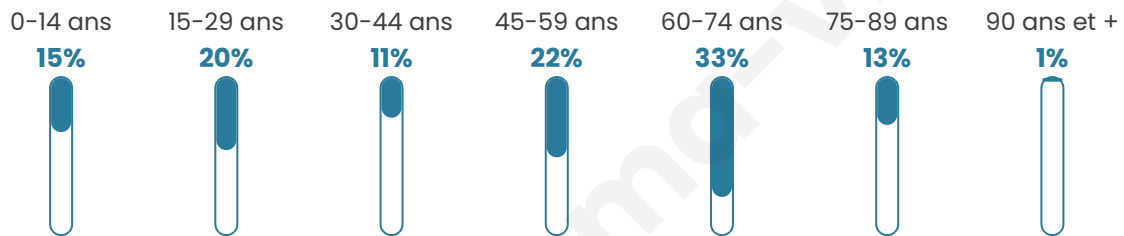
NC

Evolution du nombre d'habitants

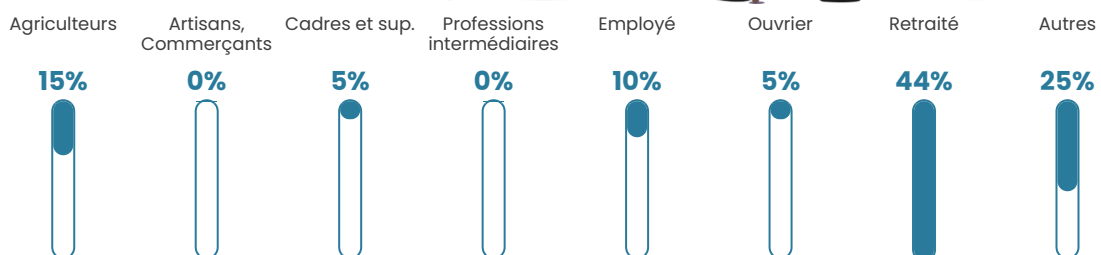


Sources : Institut national de la statistique et des études économiques (insee) selon Les dernières parutions officielles de 2024 portant sur les années 2020, 2021 et 2022.

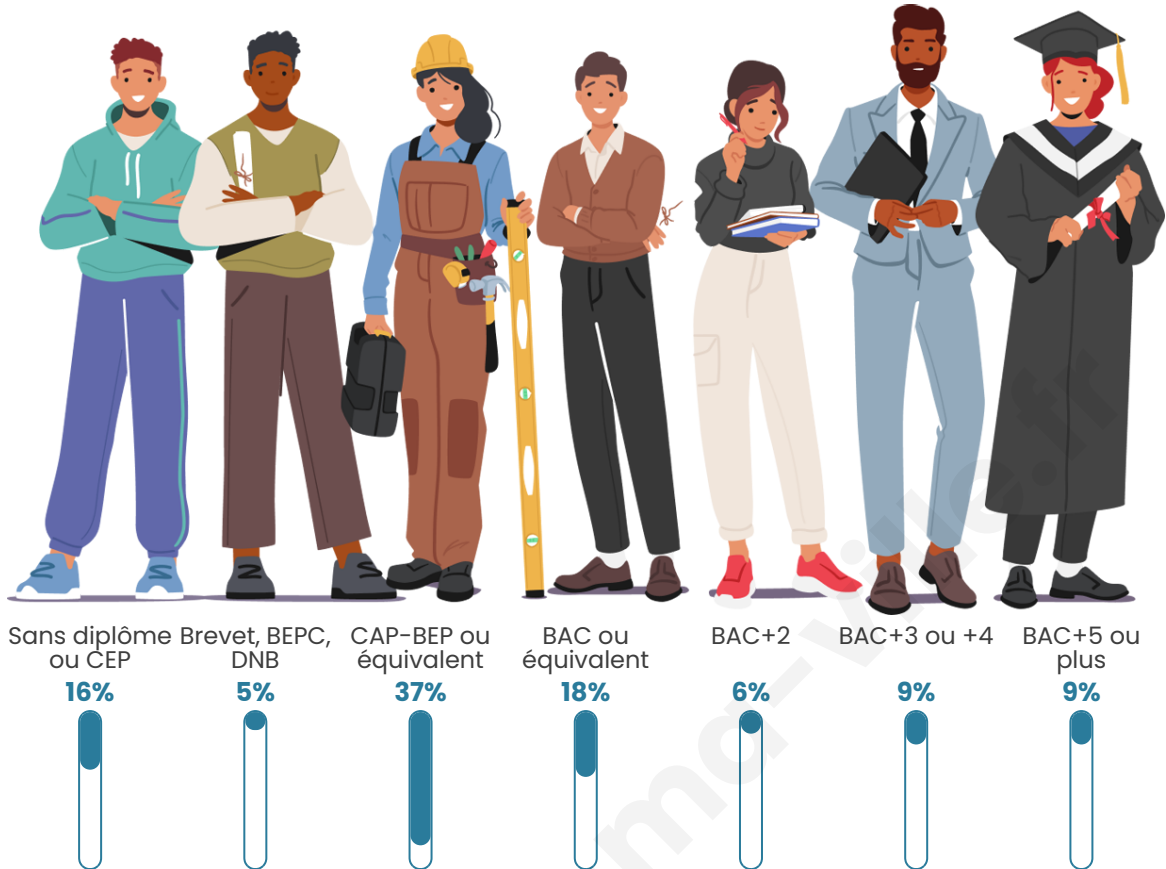
Tranche d'âge




Activité professionnelle



Niveau de diplôme















Composition des ménages



Profils électoraux

Premier tour

	Marine LE PEN	25.00 %
	Emmanuel MACRON	23.44 %
	Jean-Luc MÉLENCHON	21.88 %
	Valérie PÉCRESSE	7.81 %
	Éric ZEMMOUR	4.69 %
	Philippe POUTOU	4.69 %
	Nicolas DUPONT-AIGNAN	4.69 %
	Fabien ROUSSEL	3.13 %
	Jean LASSALLE	3.13 %
	Yannick JADOT	1.56 %
	Nathalie ARTHAUD	0.00 %
	Anne HIDALGO	0.00 %



87 inscrits

Participation : 77.01%

Votes blancs : 2.99%

Votes nuls : 1.49%

Second tour

	Emmanuel MACRON	54,84 %
	Marine LE PEN	45,16 %

87 inscrits

Participation : 79.31%

Votes blancs : 8.7%

Votes nuls : 1.45%

Sécurité



Agressions physiques / sexuelles

0



Cambriolages

0



Vols / dégradations

0



Stupéfiants

0

Evolution du nombre d'infractions



Pour comparer

(en proportion du nombre d'habitants)



Sources : Bases statistiques communale, départementale et régionale de la délinquance enregistrée par la police et la gendarmerie nationales selon les dernières parutions officielles de 2025 portant sur l'année 2024 ([data.gouv](https://data.gouv.fr)).

Agressions physiques / sexuelles : Violences sexuelles, coups et blessures volontaires intrafamiliaux, coups et blessures volontaires, autres coups, blessures volontaires et vols violents sans arme.

Cambriolages : Cambriolages de logements.

Vols : Vols avec armes, vols d'accessoires sur véhicules, vols dans les véhicules, vols de véhicules, vols sans violence contre des personnes, destructions, dégradations volontaires et escroqueries.

Stupéfiants : Trafic de stupéfiants dont (AFD) et usage de stupéfiants.

Services à la population



Commerce

Hypermarché	X <u>Ruffec</u> 14km
Supermarché	X 5km
Superette	X <u>Val-de-Bonnieure</u> 7km
Boulangerie	X 5km
Boucherie	X <u>Aunac-sur-Charente</u> 2km
Restaurant	X 5km
Garage	X <u>Aunac-sur-Charente</u> 3km
Station-service	X <u>Mansle</u> 5km
Banque	X 5km
La poste	X <u>Fouqueure</u> 13km
Coiffeur	X <u>Aunac-sur-Charente</u> 2km
Tabac	X 5km
Bars / discothèque	X <u>Aunac-sur-Charente</u> 2km
Bibliothèque	X <u>Champagne-Mouton</u> 17km
Cinéma	X <u>Coulgens</u> 11km
Vétérinaire	X 5km



Santé

Pharmacie	X <u>Aunac-sur-Charente</u> 2km
Hôpital	X <u>Ruffec</u> 15km
Laboratoire d'analyses médicales	X <u>Ruffec</u> 15km
Etablissement pour handicapé	X 5km
EHPA	X <u>Saint-Front</u> 4km
Médecin	X <u>Aunac-sur-Charente</u> 2km
Dentiste	X <u>Ruffec</u> 14km
Chirurgien	X <u>Coulounges</u> 13km
Dermatologue	X <u>La Rochefoucauld-en-Angoumois</u> 22km
Anesthésiste	X <u>Angoulême</u> 29km
Gastro-entérologue	X <u>Angoulême</u> 28km
Gynécologue	X <u>Angoulême</u> 27km
Cancérologue	X <u>Poitiers</u> 74km
Neurologue	X <u>Saint-Michel</u> 31km
Ophtalmologue	X <u>La Rochefoucauld-en-Angoumois</u> 22km
ORL	X <u>Angoulême</u> 28km
Cardiologue	X <u>Ruelle-sur-Touvre</u> 25km
Pédiatre	X <u>Soyaux</u> 29km
Pneumologue	X <u>Fléac</u> 27km
Psychologue	X <u>Lussac</u> 18km
Radiologue	X <u>La Rochefoucauld-en-Angoumois</u> 22km
Rhumatologue	X <u>Montignac-Charente</u> 16km
Sage-femme	X <u>Val-de-Bonnieure</u> 7km



Éducation

Crèche	X <u>Tourriers</u> 12km
Ecole maternelle Public	X <u>Maine-de-Boixe</u> 7km
Ecole maternelle Privé	X <u>Marsac</u> 23km
Ecole primaire Public	X <u>Aunac-sur-Charente</u> 2km
Ecole primaire Privé	X <u>Ruffec</u> 15km
Collège Public	X 5km
Collège Privé	X <u>Ruffec</u> 15km
Lycée Public	X <u>Ruffec</u> 14km
Lycée Privé	X <u>Ruffec</u> 15km

([data.gouv](https://data.gouv.fr)). Liste, localisation et tarifs des professionnels de santé selon les dernières parutions officielles de 2025 portant sur l'année 2024 ([opendatasoft](https://opendatasoft.com)) et FINISS Extraction du Fichier des établissements selon les dernières parutions officielles de 2025 portant sur l'année 2024 ([data.gouv](https://data.gouv.fr)). Adresse et géolocalisation des établissements d'enseignement du premier et second degrés selon les dernières parutions officielles de 2025 portant sur l'année 2024 ([data.education.gouv](https://data.education.gouv.fr))

bien-dans-ma-ville.fr

Villes autour de Moutonneau

Ville	Habitants	Superficie	Pop densité	Pop active	Taux chômage	Revenu moyen	Prix immobilier
Lichères	99	4 km ²	25 h/km ²	30.3%	3%	NC	731 €/m ²
Aunac-sur-Charente	647	12 km ²	54 h/km ²	35.7%	4.8%	20 820 €/an	937 €/m ²
Mouton	223	9 km ²	25 h/km ²	44.8%	4%	21 750 €/an	1 111 €/m ²
Saint-Front	355	13 km ²	27 h/km ²	36.3%	7.6%	20 080 €/an	1 082 €/m ²
Fontclaireau	438	6 km ²	73 h/km ²	46.8%	5.3%	20 910 €/an	1 043 €/m ²
Puyréaux	582	8 km ²	73 h/km ²	43.6%	7%	22 950 €/an	1 224 €/m ²
Saint-Groux	136	4 km ²	34 h/km ²	41.9%	4.4%	20 380 €/an	1 316 €/m ²
Couture	169	10 km ²	17 h/km ²	37.3%	4.7%	20 110 €/an	848 €/m ²
Mansle	1 692	6 km ²	282 h/km ²	37.9%	8.7%	18 670 €/an	1 028 €/m ²
Fontenille	353	9 km ²	39 h/km ²	39.7%	4.5%	22 140 €/an	1 210 €/m ²
Valence	192	10 km ²	19 h/km ²	42.2%	3.1%	20 120 €/an	880 €/m ²
Saint-Ciers-sur-Bonnieure	312	10 km ²	31 h/km ²	47.1%	4.5%	21 580 €/an	1 444 €/m ²
Chenon	124	10 km ²	12 h/km ²	37.1%	2.4%	24 340 €/an	837 €/m ²
Poursac	185	11 km ²	17 h/km ²	44.3%	1.6%	21 410 €/an	961 €/m ²
Nanclars	211	5 km ²	42 h/km ²	49.3%	3.8%	23 100 €/an	943 €/m ²

bien-dans-ma-ville.fr



Vous aimez votre ville ? Notez-la !

Et faites-nous part de vos remarques constructives



Avec

BIEN dans ma **VILLE** 