



Version web

# Ville de Moutiers-sur-le-Lay

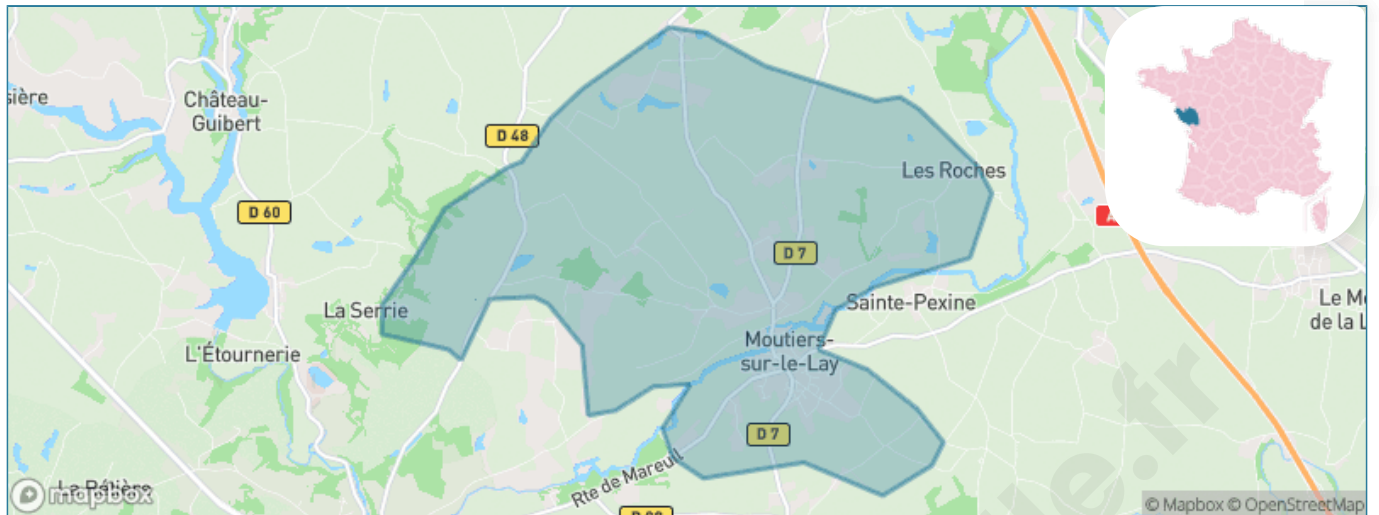
Présenté par

**BIEN** dans ma **VILLE** 

# Sommaire

Situation géographique .....	3
Statistiques sur la population .....	4
Evolution du nombre d'habitants .....	4
Tranche d'âge .....	5
0-14 ans .....	5
15-29 ans .....	5
30-44 ans .....	5
45-59 ans .....	5
60-74 ans .....	5
75-89 ans .....	5
90 ans et + .....	5
Activité professionnelle .....	5
Agriculteurs .....	5
Artisans, Commerçants .....	5
Cadres et sup. ....	5
Professions intermédiaires .....	5
Employé .....	5
Ouvrier .....	5
Retraité .....	5
Autres .....	5
Niveau de diplôme .....	6
Sans diplôme ou CEP .....	6
Brevet, BEPC, DNB .....	6
CAP-BEP ou équivalent .....	6
BAC ou équivalent .....	6
BAC+2 .....	6
BAC+3 ou +4 .....	6
BAC+5 ou plus .....	6
Composition des ménages .....	6
Couple sans enfant .....	6
Couple avec enfant(s) .....	6
Famille monoparentale .....	6
Colocation / Autre .....	6
Personnes seules .....	6
Profils électoraux .....	7
Premier tour .....	7
Sécurité .....	8
Evolution du nombre d'infractions .....	8
Pour comparer .....	9
Services à la population .....	10
Commerce .....	10
Éducation .....	10
Villes autour de Moutiers-sur-le-Lay .....	12

# Situation géographique



## i Informations clés

- **Région** : Pays de la Loire
- **Département** : Vendée
- **Code postal** : 85320
- **Superficie** : 18 km<sup>2</sup>



# Statistiques sur la population



Nombre d'habitants

**843**



Age moyen

**42 ans**



Pop active

**43.8%**



Taux chômage

**5%**



Pop densité

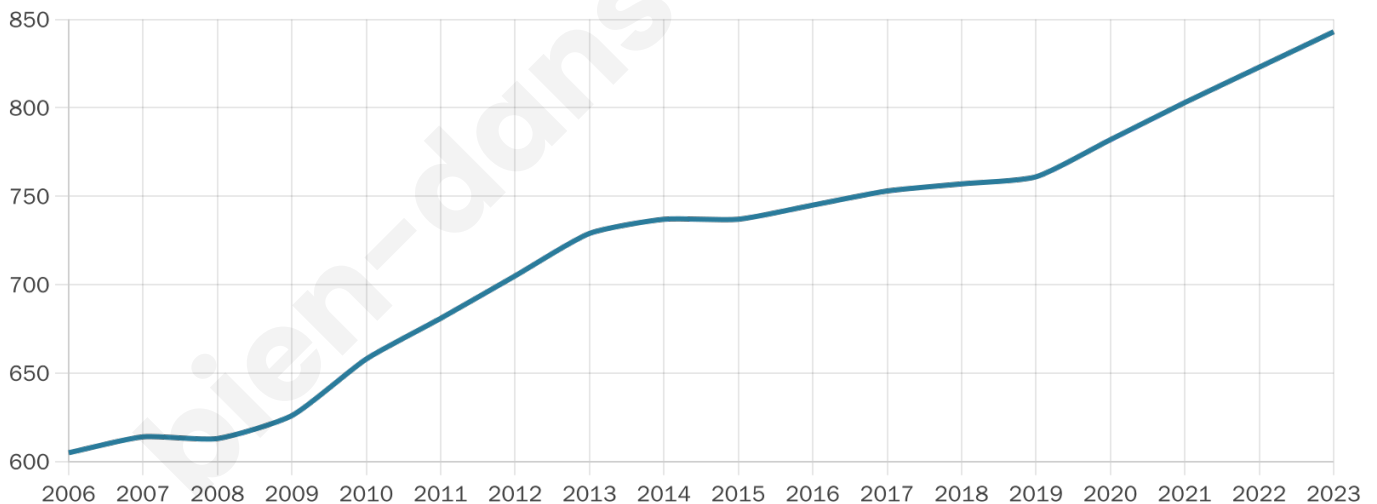
**47 h/km<sup>2</sup>**



Revenu moyen

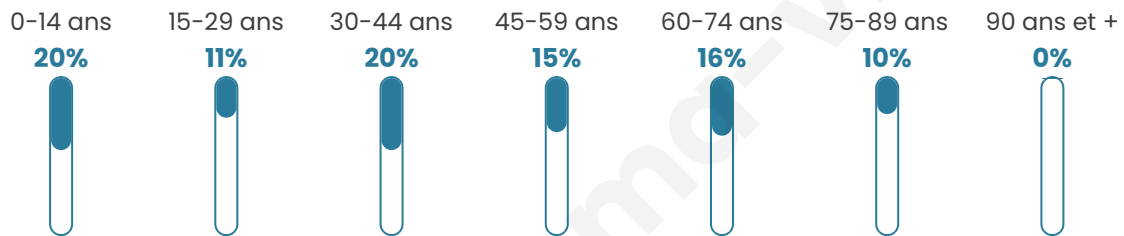
**21 940 €/an**

## Evolution du nombre d'habitants

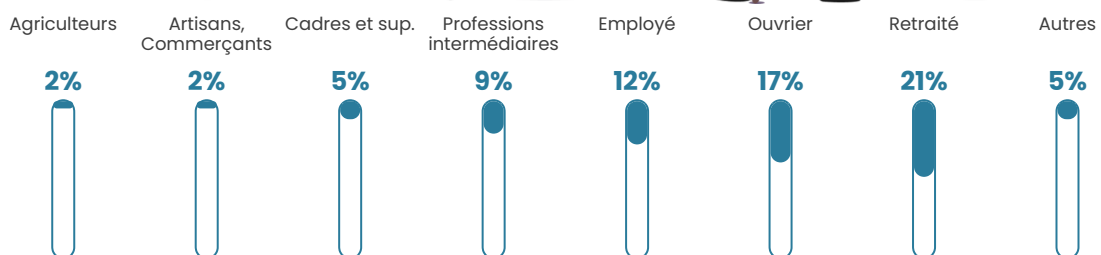


Sources : Institut national de la statistique et des études économiques (insee) selon Les dernières parutions officielles de 2024 portant sur les années 2020, 2021 et 2022.

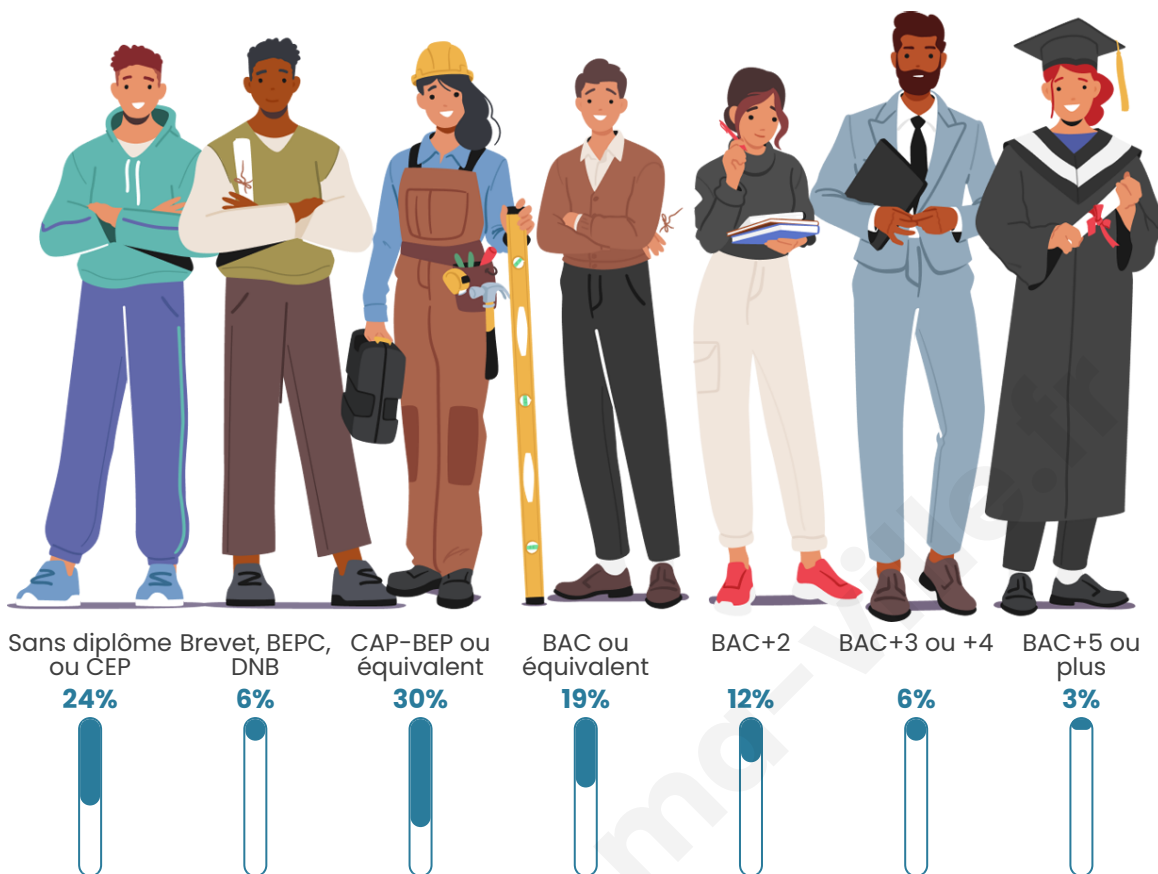
## Tranche d'âge




## Activité professionnelle



## Niveau de diplôme



## Composition des ménages



# Profils électoraux

## Premier tour

	Emmanuel MACRON	35.31 %
	Marine LE PEN	22.10 %
	Jean-Luc MÉLENCHON	12.30 %
	Jean LASSALLE	11.39 %
	Éric ZEMMOUR	6.15 %
	Valérie PÉCRESSÉ	5.01 %
	Nicolas DUPONT-AIGNAN	2.05 %
	Anne HIDALGO	1.59 %
	Yannick JADOT	1.37 %
	Nathalie ARTHAUD	1.14 %
	Fabien ROUSSEL	0.91 %
	Philippe POUTOU	0.68 %



### 576 inscrits

Participation : 79.51%

Votes blancs : 1.75%

Votes nuls : 2.40%

## Second tour

	Emmanuel MACRON	62,75 %
	Marine LE PEN	37,25 %

### 576 inscrits

Participation : 79.34%

Votes blancs : 8.32%

Votes nuls : 2.41%

# Sécurité



Agressions physiques / sexuelles

0



Cambriolages

0



Vols / dégradations

0



Stupéfiants

0

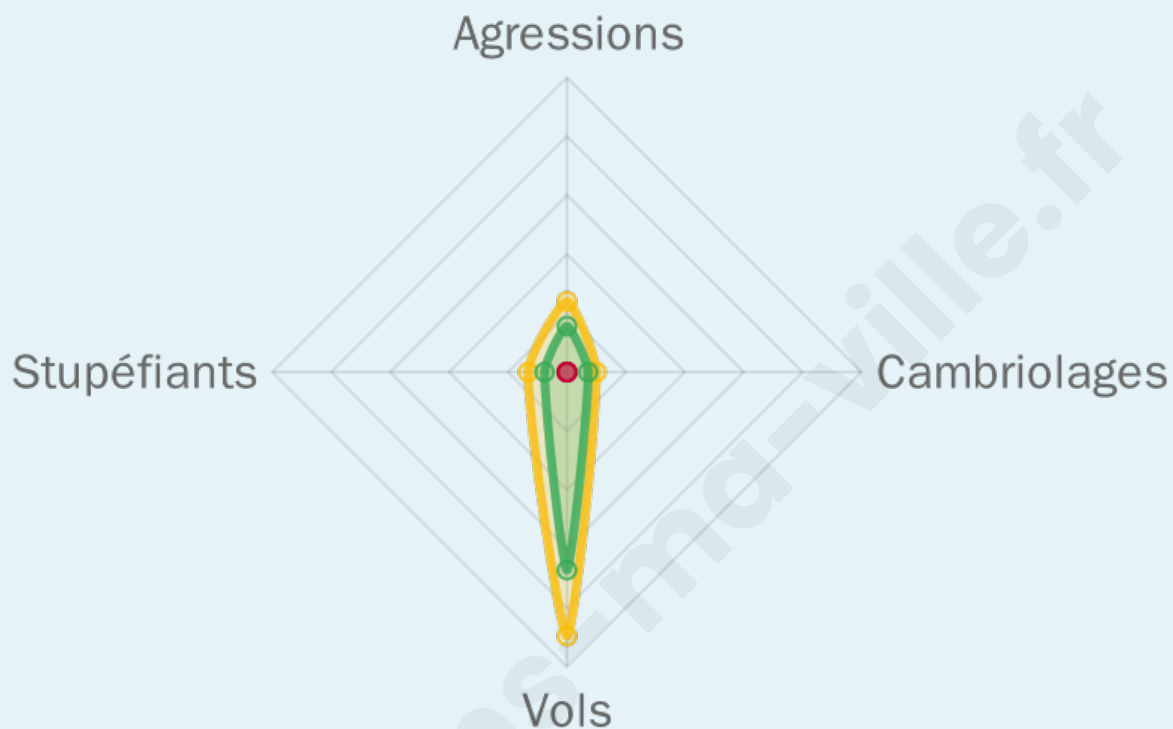
## Evolution du nombre d'infractions



## Pour comparer

(en proportion du nombre d'habitants)

■ Ville ■ Département ■ Région



Sources : Bases statistiques communale, départementale et régionale de la délinquance enregistrée par la police et la gendarmerie nationales selon les dernières parutions officielles de 2025 portant sur l'année 2024 ([data.gouv](https://data.gouv.fr)).

Agressions physiques / sexuelles : Violences sexuelles, coups et blessures volontaires intrafamiliaux, coups et blessures volontaires, autres coups, blessures volontaires et vols violents sans arme.

Cambriolages : Cambriolages de logements.

Vols : Vols avec armes, vols d'accessoires sur véhicules, vols dans les véhicules, vols de véhicules, vols sans violence contre des personnes, destructions, dégradations volontaires et escroqueries.

Stupéfiants : Trafic de stupéfiants dont (AFD) et usage de stupéfiants.

# Services à la population



## Commerce

Hypermarché	X <a href="#">Luçon</a> 10km
Supermarché	X <a href="#">Sainte-Hermine</a> 7km
Superette	X <a href="#">Les Pineaux</a> 6km
Boulangerie	<b>1</b>
Boucherie	X <a href="#">Mareuil-sur-Lay-Dissais</a> 6km
Restaurant	<b>3</b>
Garage	<b>3</b>
Station-service	X <a href="#">Saint-Jean-de-Beugné</a> 6km
Banque	<b>2</b>
La poste	X <a href="#">Mareuil-sur-Lay-Dissais</a> 5km
Coiffeur	<b>2</b>
Tabac	X <a href="#">Mareuil-sur-Lay-Dissais</a> 5km
Bars / discothèque	X <a href="#">Mareuil-sur-Lay-Dissais</a> 6km
Bibliothèque	X <a href="#">Sainte-Hermine</a> 7km
Cinéma	X <a href="#">Mareuil-sur-Lay-Dissais</a> 6km
Vétérinaire	X <a href="#">Mareuil-sur-Lay-Dissais</a> 5km



## Santé

Pharmacie	X <a href="#">Sainte-Hermine</a> 5km
Hôpital	X <a href="#">Luçon</a> 11km
Laboratoire d'analyses médicales	X <a href="#">Sainte-Hermine</a> 7km
Etablissement pour handicapé	X <a href="#">Bournezeau</a> 10km
EHPA	X <a href="#">Mareuil-sur-Lay-Dissais</a> 5km
Médecin	X <a href="#">Mareuil-sur-Lay-Dissais</a> 5km
Dentiste	X <a href="#">Mareuil-sur-Lay-Dissais</a> 5km
Chirurgien	X <a href="#">La Roche-sur-Yon</a> 23km
Dermatologue	X <a href="#">Fontenay-le-Comte</a> 27km
Anesthésiste	X <a href="#">La Roche-sur-Yon</a> 23km
Gastro-entérologue	X <a href="#">La Roche-sur-Yon</a> 23km
Gynécologue	X <a href="#">Chantonnay</a> 17km
Cancérologue	X <a href="#">Nantes</a> 78km
Neurologue	X <a href="#">La Roche-sur-Yon</a> 24km
Ophtalmologue	X <a href="#">Luçon</a> 10km
ORL	X <a href="#">La Roche-sur-Yon</a> 23km
Cardiologue	X <a href="#">Le Champ-Saint-Père</a> 16km
Pédiatre	X <a href="#">Saint-Martin-Lars-en-Sainte-Hermine</a> 14km
Pneumologue	X <a href="#">Fontenay-le-Comte</a> 26km
Psychologue	X <a href="#">Saint-Laurent-de-la-Salle</a> 18km
Radiologue	X <a href="#">Chantonnay</a> 18km
Rhumatologue	X <a href="#">La Roche-sur-Yon</a> 26km
Sage-femme	X <a href="#">Sainte-Hermine</a> 7km



## Éducation

Crèche	<b>1</b>
Ecole maternelle Public	X <a href="#">Sainte-Hermine</a> 7km
Ecole maternelle Privé	X <a href="#">Aizenay</a> 41km
Ecole primaire Public	X <a href="#">Bessay</a> 1km
Ecole primaire Privé	<b>1</b>
Collège Public	X <a href="#">Sainte-Hermine</a> 7km
Collège Privé	X <a href="#">Sainte-Hermine</a> 7km
Lycée Public	X <a href="#">Sainte-Gemme-la-Plaine</a> 9km
Lycée Privé	X <a href="#">Luçon</a> 10km

Sources : Base Sirene des entreprises et de leurs établissements selon les dernières parutions officielles de 2025 portant sur l'année 2024 ([data.gouv](#)). Liste, localisation et tarifs des professionnels de santé selon les dernières parutions officielles de 2025 portant sur l'année 2024 ([opendatasoft](#)) et FINISS Extraction du Fichier des établissements selon les dernières parutions officielles de 2025 portant sur

l'année 2024 ([data.gouv](https://data.gouv.fr)). Adresse et géolocalisation des établissements d'enseignement du premier et second degrés selon les dernières parutions officielles de 2025 portant sur l'année 2024 ([data.education.gouv](https://data.education.gouv.fr))

bien-dans-ma-ville.fr

## Villes autour de Moutiers-sur-le-Lay

Ville	Habitants	Superficie	Pop densité	Pop active	Taux chômage	Revenu moyen	Prix immobilier
Bessay (1 avis)	456	10 km <sup>2</sup>	46 h/km <sup>2</sup>	39.9%	2.6%	22 130 €/an	1 514 €/m <sup>2</sup>
Sainte-Pexine	291	15 km <sup>2</sup>	19 h/km <sup>2</sup>	53.3%	7.6%	20 960 €/an	1 268 €/m <sup>2</sup>
Les Pineaux (1 avis)	688	17 km <sup>2</sup>	40 h/km <sup>2</sup>	48.5%	3.3%	22 360 €/an	1 210 €/m <sup>2</sup>
Corpe	1 024	17 km <sup>2</sup>	60 h/km <sup>2</sup>	50.6%	5.3%	22 590 €/an	1 271 €/m <sup>2</sup>
Saint-Jean-de-Beugné	631	13 km <sup>2</sup>	49 h/km <sup>2</sup>	47.5%	2.2%	22 640 €/an	1 382 €/m <sup>2</sup>
Château-Guibert	1 584	35 km <sup>2</sup>	45 h/km <sup>2</sup>	43.8%	4%	22 780 €/an	1 271 €/m <sup>2</sup>
Péault (1 avis)	629	9 km <sup>2</sup>	70 h/km <sup>2</sup>	45.5%	4.1%	22 760 €/an	1 024 €/m <sup>2</sup>
Sainte-Hermine (1 avis)	3 611	34 km <sup>2</sup>	106 h/km <sup>2</sup>	36.6%	3.7%	21 150 €/an	1 090 €/m <sup>2</sup>
Sainte-Gemme-la-Plaine (3 avis)	2 084	35 km <sup>2</sup>	60 h/km <sup>2</sup>	47.7%	2.7%	22 960 €/an	1 597 €/m <sup>2</sup>
Saint-Aubin-la-Plaine	529	11 km <sup>2</sup>	48 h/km <sup>2</sup>	49.9%	4%	21 140 €/an	1 215 €/m <sup>2</sup>
Bournezeau (2 avis)	3 452	60 km <sup>2</sup>	58 h/km <sup>2</sup>	49.8%	2.9%	22 660 €/an	1 264 €/m <sup>2</sup>
Les Magnils-Reigniers	1 486	18 km <sup>2</sup>	83 h/km <sup>2</sup>	46%	4.8%	22 490 €/an	1 343 €/m <sup>2</sup>
La Réorthe	1 161	23 km <sup>2</sup>	50 h/km <sup>2</sup>	45.4%	3.5%	21 390 €/an	1 047 €/m <sup>2</sup>
La Couture	231	7 km <sup>2</sup>	33 h/km <sup>2</sup>	36.8%	4.3%	20 760 €/an	2 670 €/m <sup>2</sup>
Chasnais	818	10 km <sup>2</sup>	82 h/km <sup>2</sup>	47.9%	4.3%	23 960 €/an	1 623 €/m <sup>2</sup>

bien-dans-ma-ville.fr



# **Vous aimez votre ville ? Notez-la !**

Et faites-nous part de vos remarques constructives



Avec

**BIEN** dans ma **VILLE** 