



Version web

# Ville de Moutiers-en-Puisaye

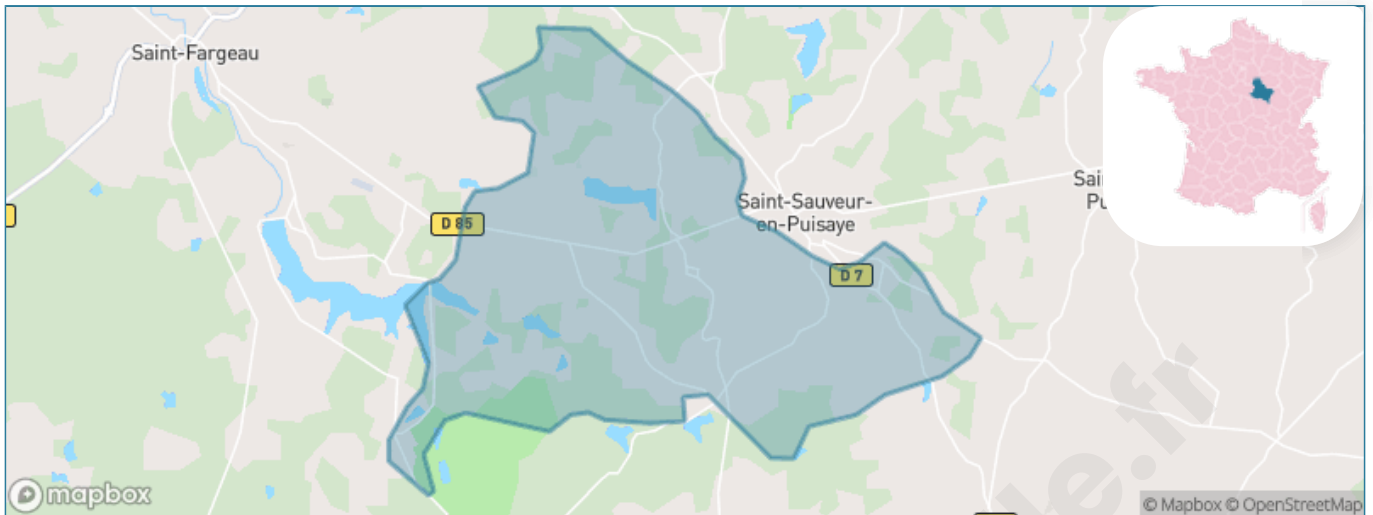
Présenté par

**BIEN** dans ma **VILLE** 

# Sommaire

Situation géographique .....	3
Statistiques sur la population .....	4
Evolution du nombre d'habitants .....	4
Tranche d'âge .....	5
0-14 ans .....	5
15-29 ans .....	5
30-44 ans .....	5
45-59 ans .....	5
60-74 ans .....	5
75-89 ans .....	5
90 ans et + .....	5
Activité professionnelle .....	5
Agriculteurs .....	5
Artisans, Commerçants .....	5
Cadres et sup. ....	5
Professions intermédiaires .....	5
Employé .....	5
Ouvrier .....	5
Retraité .....	5
Autres .....	5
Niveau de diplôme .....	6
Sans diplôme ou CEP .....	6
Brevet, BEPC, DNB .....	6
CAP-BEP ou équivalent .....	6
BAC ou équivalent .....	6
BAC+2 .....	6
BAC+3 ou +4 .....	6
BAC+5 ou plus .....	6
Composition des ménages .....	6
Couple sans enfant .....	6
Couple avec enfant(s) .....	6
Famille monoparentale .....	6
Colocation / Autre .....	6
Personnes seules .....	6
Profils électoraux .....	7
Premier tour .....	7
Sécurité .....	8
Evolution du nombre d'infractions .....	8
Pour comparer .....	9
Services à la population .....	10
Commerce .....	10
Éducation .....	10
Villes autour de Moutiers-en-Puisaye .....	12

# Situation géographique



## i Informations clés

- **Région** : Bourgogne-Franche-Comté
- **Département** : Yonne
- **Code postal** : 89520
- **Superficie** : 31 km<sup>2</sup>

RÉGION  
BOURGOGNE  
FRANCHE  
COMTE



**l'Yonne**  
CONSEIL GÉNÉRAL

# Statistiques sur la population



Nombre d'habitants

**268**



Age moyen

**50 ans**



Pop active

**42.5%**



Taux chômage

**11.9%**



Pop densité

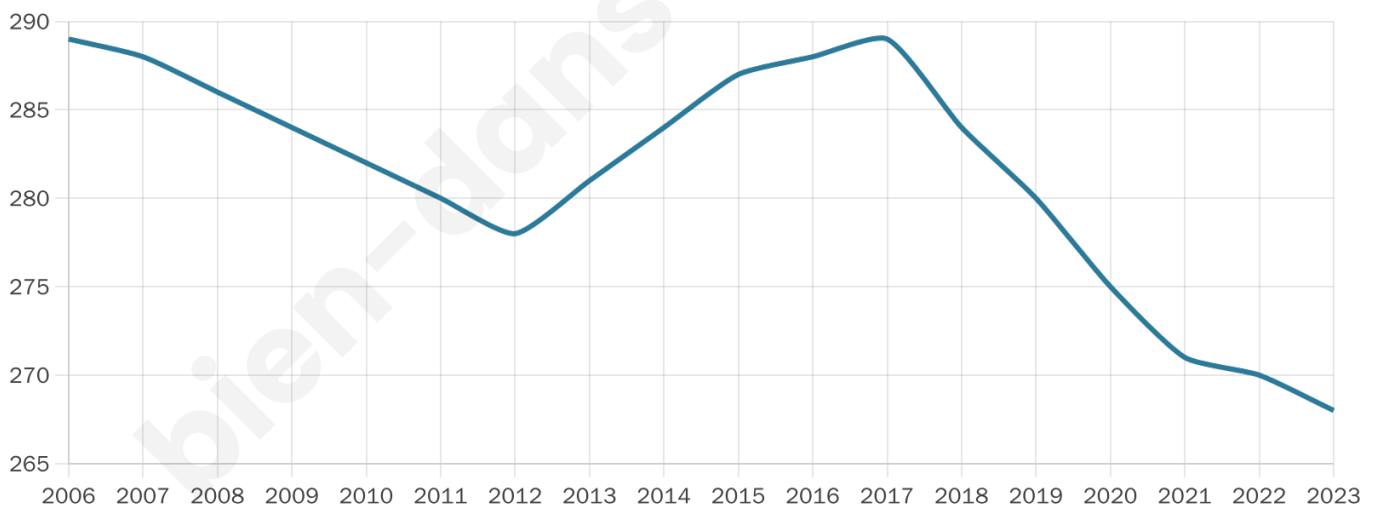
**9 h/km<sup>2</sup>**



Revenu moyen

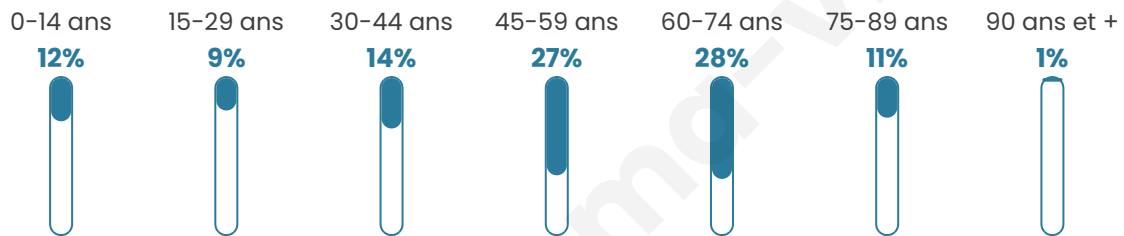
**20 800 €/an**

## Evolution du nombre d'habitants

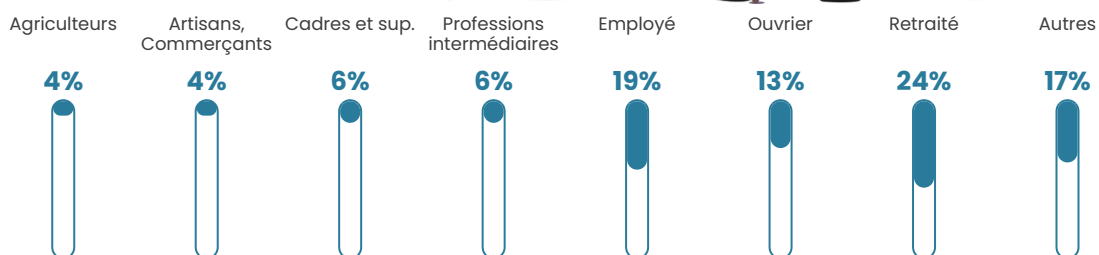


Sources : Institut national de la statistique et des études économiques (insee) selon Les dernières parutions officielles de 2024 portant sur les années 2020, 2021 et 2022.


## Tranche d'âge




## Activité professionnelle



## Niveau de diplôme



## Composition des ménages





# Profils électoraux

## Premier tour

	Marine LE PEN	25.30 %
	Emmanuel MACRON	16.87 %
	Jean-Luc MÉLENCHON	16.27 %
	Éric ZEMMOUR	12.65 %
	Valérie PÉCRESSE	10.24 %
	Jean LASSALLE	9.04 %
	Fabien ROUSSEL	4.22 %
	Anne HIDALGO	1.81 %
	Yannick JADOT	1.81 %
	Nicolas DUPONT-AIGNAN	1.20 %
	Philippe POUTOU	0.60 %
	Nathalie ARTHAUD	0.00 %

## Second tour

	Emmanuel MACRON	43,71 %
	Marine LE PEN	56,29 %

### 225 inscrits

Participation : 74.67%

Votes blancs : 7.74%

Votes nuls : 2.38%

### 225 inscrits

Participation : 75.56%

Votes blancs : 1.76%

Votes nuls : 0.59%

# Sécurité



Agressions physiques / sexuelles

0



Cambriolages

0



Vols / dégradations

0



Stupéfiants

0

## Evolution du nombre d'infractions



## Pour comparer

(en proportion du nombre d'habitants)



Sources : Bases statistiques communale, départementale et régionale de la délinquance enregistrée par la police et la gendarmerie nationales selon les dernières parutions officielles de 2025 portant sur l'année 2024 ([data.gouv](https://data.gouv.fr)).

Agressions physiques / sexuelles : Violences sexuelles, coups et blessures volontaires intrafamiliaux, coups et blessures volontaires, autres coups, blessures volontaires et vols violents sans arme.

Cambriolages : Cambriolages de logements.

Vols : Vols avec armes, vols d'accessoires sur véhicules, vols dans les véhicules, vols de véhicules, vols sans violence contre des personnes, destructions, dégradations volontaires et escroqueries.

Stupéfiants : Trafic de stupéfiants dont (AFD) et usage de stupéfiants.

# Services à la population



## Commerce

Hypermarché	X <u>Clamecy</u> 30km
Supermarché	X <u>Saint-Sauveur-en-Puisaye</u> 2km
Superette	X <u>Saint-Sauveur-en-Puisaye</u> 2km
Boulangerie	X <u>Saint-Sauveur-en-Puisaye</u> 2km
Boucherie	X <u>Saint-Fargeau</u> 9km
Restaurant	X <u>Saint-Sauveur-en-Puisaye</u> 1km
Garage	X <u>Saint-Sauveur-en-Puisaye</u> 1km
Station-service	X <u>Saint-Sauveur-en-Puisaye</u> 2km
Banque	X <u>Saint-Sauveur-en-Puisaye</u> 2km
La poste	X <u>Toucy</u> 17km
Coiffeur	X <u>Saint-Sauveur-en-Puisaye</u> 2km
Tabac	X <u>Saint-Amand-en-Puisaye</u> 12km
Bars / discothèque	X <u>Saint-Fargeau</u> 4km
Bibliothèque	X <u>Arquian</u> 16km
Cinéma	X <u>Toucy</u> 17km
Vétérinaire	X <u>Saint-Sauveur-en-Puisaye</u> 2km



## Santé

Pharmacie	X <u>Saint-Sauveur-en-Puisaye</u> 2km
Hôpital	X <u>Cosne-Cours-sur-Loire</u> 29km
Laboratoire d'analyses médicales	X <u>Cosne-Cours-sur-Loire</u> 30km
Etablissement pour handicapé	X <u>Saint-Fargeau</u> 9km
EHPA	X <u>Saint-Sauveur-en-Puisaye</u> 2km
Médecin	X <u>Saint-Fargeau</u> 9km
Dentiste	X <u>Champignelles</u> 20km
Chirurgien	X <u>Saint-Privé</u> 15km
Dermatologue	X <u>Léré</u> 27km
Anesthésiste	X <u>Saint-Privé</u> 15km
Gastro-entérologue	X <u>Saint-Privé</u> 16km
Gynécologue	X <u>Saint-Privé</u> 15km
Cancérologue	X <u>Cosne-Cours-sur-Loire</u> 29km
Neurologue	X <u>Auxerre</u> 35km
Ophtalmologue	X <u>Villiers-Saint-Benoît</u> 19km
ORL	X <u>Saint-Privé</u> 16km
Cardiologue	X <u>Saint-Privé</u> 16km
Pédiatre	X <u>Cosne-Cours-sur-Loire</u> 29km
Pneumologue	X <u>Auxerre</u> 35km
Psychologue	X <u>Cosne-Cours-sur-Loire</u> 29km
Radiologue	X <u>Auxerre</u> 35km
Rhumatologue	X <u>Gien</u> 41km
Sage-femme	X <u>Bléneau</u> 20km



## Éducation

Crèche	X <u>Bairon et ses environs</u> 5km
Ecole maternelle Public	X <u>Saint-Fargeau</u> 9km
Ecole maternelle Privé	X <u>Bourges</u> 85km
Ecole primaire Public	X <u>Saint-Sauveur-en-Puisaye</u> 2km
Ecole primaire Privé	X <u>Saint-Sauveur-en-Puisaye</u> 2km
Collège Public	X <u>Saint-Fargeau</u> 9km
Collège Privé	X <u>Saint-Sauveur-en-Puisaye</u> 2km
Lycée Public	X <u>Toucy</u> 17km
Lycée Privé	X <u>Couloutre</u> 23km

Sources : Base Sirene des entreprises et de leurs établissements selon les dernières parutions officielles de 2025 portant sur l'année 2024 ([data.gouv](https://data.gouv.fr)). Liste, localisation et tarifs des professionnels de santé selon les dernières parutions officielles de 2025 portant sur l'année 2024 ([opendatasoft](https://opendatasoft.com)) et FINESS Extraction du Fichier des établissements selon les dernières parutions officielles de 2025 portant sur l'année 2024 ([data.gouv](https://data.gouv.fr)). Adresse et géolocalisation des établissements d'enseignement du premier et second degrés selon les dernières parutions officielles de 2025 portant sur l'année 2024 ([data.education.gouv](https://data.education.gouv.fr))

bien-dans-ma-ville.fr

## Villes autour de Moutiers-en-Puisaye

Ville	Habitants	Superficie	Pop densité	Pop active	Taux chômage	Revenu moyen	Prix immobilier
Saint-Sauveur-en-Puisaye (1 avis)	905	30 km <sup>2</sup>	30 h/km <sup>2</sup>	31.4%	4.1%	20 380 €/an	888 €/m <sup>2</sup>
Ronchères	86	11 km <sup>2</sup>	8 h/km <sup>2</sup>	43%	4.7%	NC	1 065 €/m <sup>2</sup>
Treigny-Perreuse-Sainte-Colombe	1 083	67 km <sup>2</sup>	16 h/km <sup>2</sup>	36.4%	6%	19 550 €/an	988 €/m <sup>2</sup>
Saints-en-Puisaye	548	27 km <sup>2</sup>	20 h/km <sup>2</sup>	44%	3.1%	20 540 €/an	1 166 €/m <sup>2</sup>
Saint-Fargeau	1 439	67 km <sup>2</sup>	21 h/km <sup>2</sup>	39.7%	5.5%	19 860 €/an	1 020 €/m <sup>2</sup>
Thury (1 avis)	418	23 km <sup>2</sup>	18 h/km <sup>2</sup>	34%	3.6%	20 960 €/an	686 €/m <sup>2</sup>
Lainsecq	328	25 km <sup>2</sup>	13 h/km <sup>2</sup>	34.8%	5.2%	19 700 €/an	921 €/m <sup>2</sup>
Mézilles	520	52 km <sup>2</sup>	10 h/km <sup>2</sup>	41.7%	4.8%	20 850 €/an	1 220 €/m <sup>2</sup>
Fontenoy	305	15 km <sup>2</sup>	20 h/km <sup>2</sup>	38.7%	3.6%	20 680 €/an	1 222 €/m <sup>2</sup>
Levis	223	12 km <sup>2</sup>	19 h/km <sup>2</sup>	48.4%	5.4%	20 850 €/an	1 165 €/m <sup>2</sup>
Saint-Martin-des-Champs	258	34 km <sup>2</sup>	8 h/km <sup>2</sup>	44.2%	7.8%	22 250 €/an	1 380 €/m <sup>2</sup>
Fontaines	459	25 km <sup>2</sup>	18 h/km <sup>2</sup>	44.2%	3.5%	22 180 €/an	1 611 €/m <sup>2</sup>
Sainpuits	280	22 km <sup>2</sup>	13 h/km <sup>2</sup>	45.4%	4.3%	21 760 €/an	750 €/m <sup>2</sup>
Dampierre-sous-Bouhy	461	26 km <sup>2</sup>	18 h/km <sup>2</sup>	30.2%	4.1%	19 680 €/an	1 139 €/m <sup>2</sup>
Sougères-en-Puisaye	289	26 km <sup>2</sup>	11 h/km <sup>2</sup>	42.9%	4.8%	23 690 €/an	753 €/m <sup>2</sup>

bien-dans-ma-ville.fr



# **Vous aimez votre ville ? Notez-la !**

Et faites-nous part de vos remarques constructives



Avec

**BIEN** dans  
ma **VILLE** 