



Version web

# Ville de Moutiers

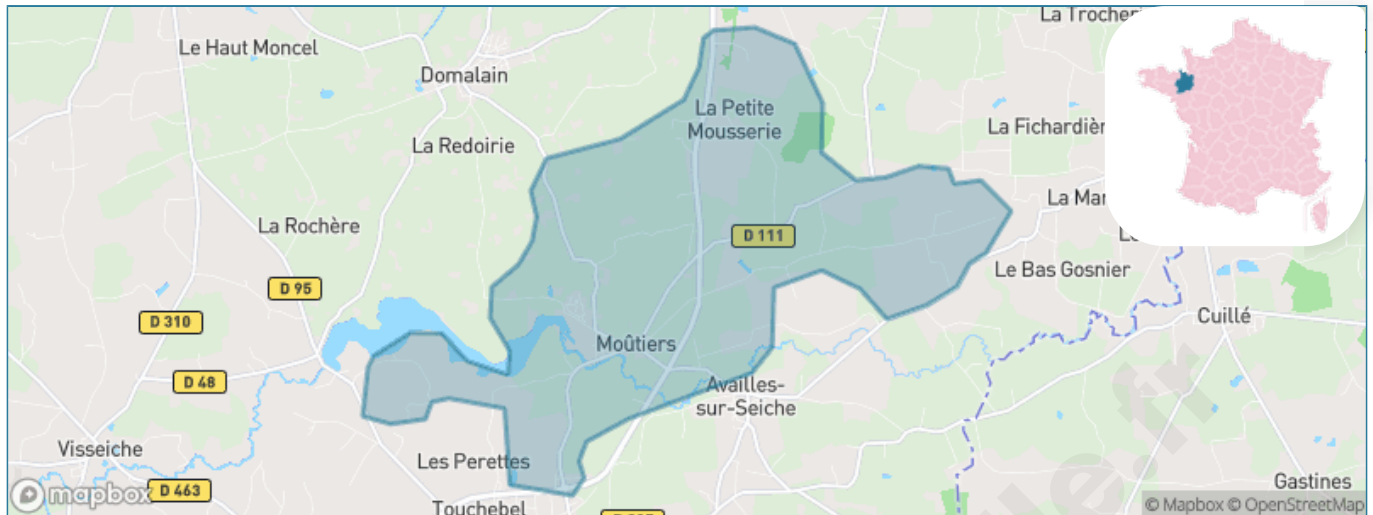
Présenté par

**BIEN** dans  
ma **VILLE** 

# Sommaire

Situation géographique .....	3
Statistiques sur la population .....	4
Evolution du nombre d'habitants .....	4
Tranche d'âge .....	5
0-14 ans .....	5
15-29 ans .....	5
30-44 ans .....	5
45-59 ans .....	5
60-74 ans .....	5
75-89 ans .....	5
90 ans et + .....	5
Activité professionnelle .....	5
Agriculteurs .....	5
Artisans, Commerçants .....	5
Cadres et sup. ....	5
Professions intermédiaires .....	5
Employé .....	5
Ouvrier .....	5
Retraité .....	5
Autres .....	5
Niveau de diplôme .....	6
Sans diplôme ou CEP .....	6
Brevet, BEPC, DNB .....	6
CAP-BEP ou équivalent .....	6
BAC ou équivalent .....	6
BAC+2 .....	6
BAC+3 ou +4 .....	6
BAC+5 ou plus .....	6
Composition des ménages .....	6
Couple sans enfant .....	6
Couple avec enfant(s) .....	6
Famille monoparentale .....	6
Colocation / Autre .....	6
Personnes seules .....	6
Profils électoraux .....	7
Premier tour .....	7
Sécurité .....	8
Evolution du nombre d'infractions .....	8
Pour comparer .....	9
Services à la population .....	10
Commerce .....	10
Éducation .....	10
Villes autour de Moutiers .....	12

# Situation géographique



## i Informations clés

- **Région :** Bretagne
- **Département :** Ile-et-Vilaine
- **Code postal :** 35130
- **Superficie :** 17 km<sup>2</sup>



# Statistiques sur la population



Nombre d'habitants

**896**



Age moyen

**37 ans**



Pop active

**50.6%**



Taux chômage

**3.1%**



Pop densité

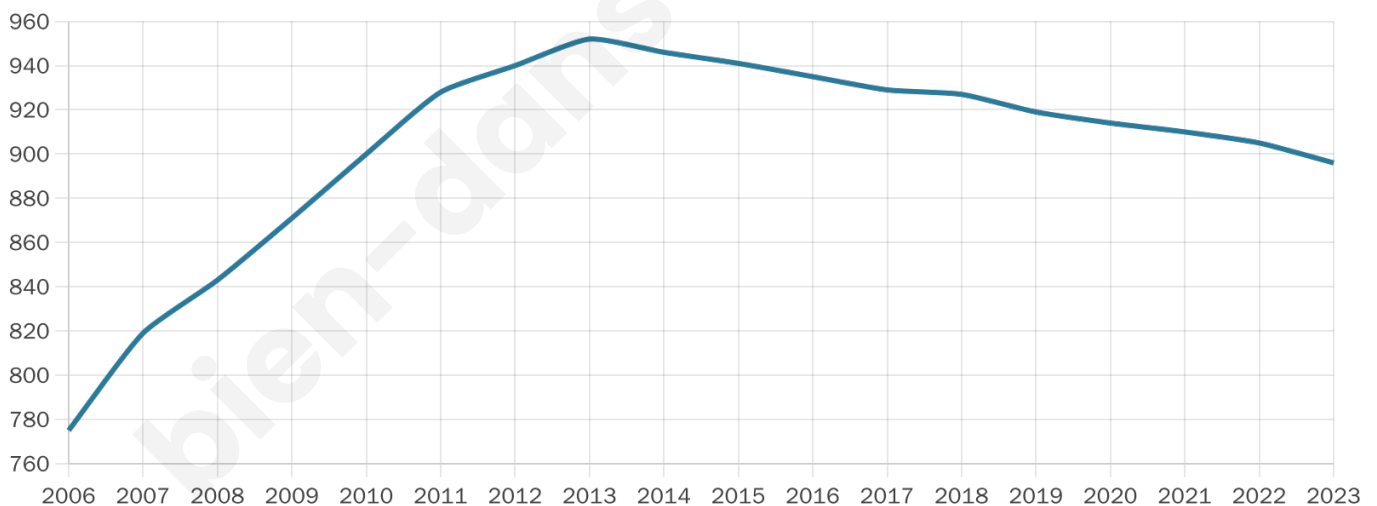
**53 h/km<sup>2</sup>**



Revenu moyen

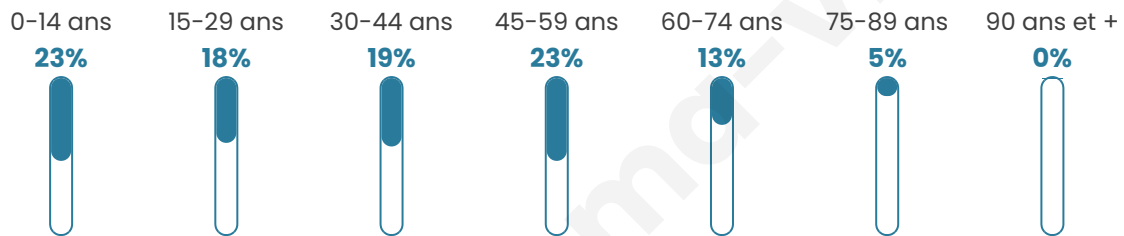
**22 110 €/an**

## Evolution du nombre d'habitants

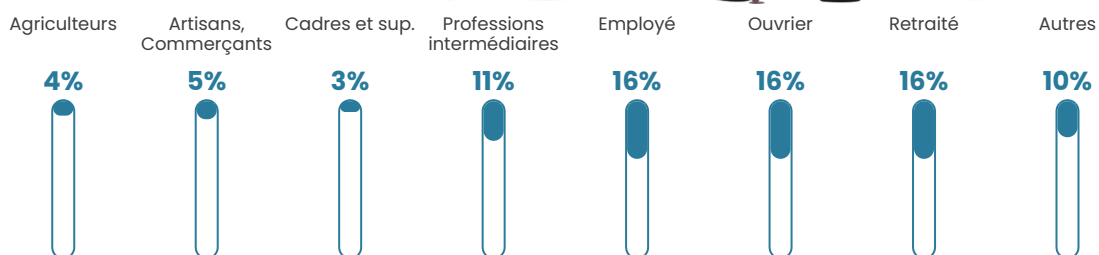


Sources : Institut national de la statistique et des études économiques (insee) selon Les dernières parutions officielles de 2024 portant sur les années 2020, 2021 et 2022.


## Tranche d'âge




## Activité professionnelle



## Niveau de diplôme



## Composition des ménages



# Profils électoraux



## Premier tour

	Emmanuel MACRON	41.05 %
	Marine LE PEN	22.13 %
	Jean-Luc MÉLENCHON	10.26 %
	Valérie PÉCRESSÉ	7.24 %
	Jean LASSALLE	4.83 %
	Éric ZEMMOUR	4.43 %
	Nicolas DUPONT-AIGNAN	3.22 %
	Yannick JADOT	2.41 %
	Nathalie ARTHAUD	1.41 %
	Anne HIDALGO	1.21 %
	Philippe POUTOU	1.01 %
	Fabien ROUSSEL	0.80 %

### 621 inscrits

Participation : 82.29%  
Votes blancs : 1.96%  
Votes nuls : 0.78%

## Second tour

	Emmanuel MACRON	65,61 %
	Marine LE PEN	34,39 %

### 622 inscrits

Participation : 82.32%  
Votes blancs : 4.3%  
Votes nuls : 3.71%

# Sécurité



Agressions physiques / sexuelles

0



Cambriolages

0



Vols / dégradations

0



Stupéfiants

0

## Evolution du nombre d'infractions



## Pour comparer

(en proportion du nombre d'habitants)



Sources : Bases statistiques communale, départementale et régionale de la délinquance enregistrée par la police et la gendarmerie nationales selon les dernières parutions officielles de 2025 portant sur l'année 2024 ([data.gouv](https://data.gouv.fr)).

Agressions physiques / sexuelles : Violences sexuelles, coups et blessures volontaires intrafamiliaux, coups et blessures volontaires, autres coups, blessures volontaires et vols violents sans arme.

Cambriolages : Cambriolages de logements.

Vols : Vols avec armes, vols d'accessoires sur véhicules, vols dans les véhicules, vols de véhicules, vols sans violence contre des personnes, destructions, dégradations volontaires et escroqueries.

Stupéfiants : Trafic de stupéfiants dont (AFD) et usage de stupéfiants.

# Services à la population



## Commerce

Hypermarché	X <a href="#">La Guerche-de-Bretagne</a> 4km
Supermarché	X <a href="#">La Guerche-de-Bretagne</a> 2km
Superette	X <a href="#">La Guerche-de-Bretagne</a> 3km
Boulangerie	X <a href="#">La Guerche-de-Bretagne</a> 2km
Boucherie	1
Restaurant	1
Garage	X <a href="#">La Guerche-de-Bretagne</a> 2km
Station-service	X <a href="#">La Guerche-de-Bretagne</a> 4km
Banque	X <a href="#">La Guerche-de-Bretagne</a> 3km
La poste	X <a href="#">La Selle-Guerchaise</a> 4km
Coiffeur	X <a href="#">La Guerche-de-Bretagne</a> 3km
Tabac	X <a href="#">Bais</a> 7km
Bars / discothèque	X <a href="#">La Guerche-de-Bretagne</a> 2km
Bibliothèque	X <a href="#">Bais</a> 7km
Cinéma	X <a href="#">La Guerche-de-Bretagne</a> 3km
Vétérinaire	1



## Santé

Pharmacie	X <a href="#">La Guerche-de-Bretagne</a> 3km
Hôpital	X <a href="#">Vitré</a> 17km
Laboratoire d'analyses médicales	X <a href="#">La Guerche-de-Bretagne</a> 3km
Etablissement pour handicapé	X <a href="#">Domalain</a> 4km
EHPA	X <a href="#">Availles-sur-Seiche</a> 2km
Médecin	X <a href="#">La Guerche-de-Bretagne</a> 3km
Dentiste	X <a href="#">La Guerche-de-Bretagne</a> 3km
Chirurgien	X <a href="#">La Guerche-de-Bretagne</a> 3km
Dermatologue	X <a href="#">Vitré</a> 17km
Anesthésiste	X <a href="#">Châteaubriant</a> 29km
Gastro-entérologue	X <a href="#">Vitré</a> 17km
Gynécologue	X <a href="#">Vitré</a> 17km
Cancérologue	X <a href="#">Laval</a> 34km
Neurologue	X <a href="#">Vern-sur-Seiche</a> 30km
Ophtalmologue	X <a href="#">La Guerche-de-Bretagne</a> 3km
ORL	X <a href="#">La Guerche-de-Bretagne</a> 3km
Cardiologue	X <a href="#">Vitré</a> 17km
Pédiatre	X <a href="#">Laval</a> 33km
Pneumologue	X <a href="#">Vitré</a> 16km
Psychologue	X <a href="#">Bais</a> 7km
Radiologue	X <a href="#">La Guerche-de-Bretagne</a> 3km
Rhumatologue	X <a href="#">Châteaubriant</a> 31km
Sage-femme	X <a href="#">La Guerche-de-Bretagne</a> 3km



## Éducation

Crèche	X <a href="#">La Guerche-de-Bretagne</a> 3km
Ecole maternelle Public	X <a href="#">La Guerche-de-Bretagne</a> 3km
Ecole maternelle Privé	X <a href="#">Vitré</a> 16km
Ecole primaire Public	X <a href="#">La Guerche-de-Bretagne</a> 3km
Ecole primaire Privé	1
Collège Public	X <a href="#">La Guerche-de-Bretagne</a> 3km

Collège Privé	X <u>La Guerche-de-Bretagne</u> 3km
Lycée Public	X <u>Vitré</u> 17km
Lycée Privé	X <u>La Guerche-de-Bretagne</u> 3km

Sources : Base Sirene des entreprises et de leurs établissements selon les dernières parutions officielles de 2025 portant sur l'année 2024 ([data.gouv](https://data.gouv.fr)). Liste, localisation et tarifs des professionnels de santé selon les dernières parutions officielles de 2025 portant sur l'année 2024 ([opendatasoft](https://opendatasoft.com)) et FINESS Extraction du Fichier des établissements selon les dernières parutions officielles de 2025 portant sur l'année 2024 ([data.gouv](https://data.gouv.fr)). Adresse et géolocalisation des établissements d'enseignement du premier et second degrés selon les dernières parutions officielles de 2025 portant sur l'année 2024 ([data.education.gouv](https://data.education.gouv.fr))

bien-dans-ma-ville.fr

## Villes autour de Moutiers

Ville	Habitants	Superficie	Pop densité	Pop active	Taux chômage	Revenu moyen	Prix immobilier
Availles-sur-Seiche	630	11 km <sup>2</sup>	57 h/km <sup>2</sup>	51%	3.7%	22 180 €/an	1 330 €/m <sup>2</sup>
La Guerche-de-Bretagne (3 avis)	4 554	11 km <sup>2</sup>	414 h/km <sup>2</sup>	38.5%	2.9%	21 050 €/an	1 187 €/m <sup>2</sup>
La Selle-Guerchaise	153	2 km <sup>2</sup>	77 h/km <sup>2</sup>	51.6%	3.3%	22 070 €/an	1 181 €/m <sup>2</sup>
Domalain (2 avis)	2 055	33 km <sup>2</sup>	62 h/km <sup>2</sup>	49.8%	2.4%	22 980 €/an	1 446 €/m <sup>2</sup>
Moussé (1 avis)	293	3 km <sup>2</sup>	98 h/km <sup>2</sup>	68.6%	3.4%	22 750 €/an	899 €/m <sup>2</sup>
Rannée	1 100	52 km <sup>2</sup>	21 h/km <sup>2</sup>	46.1%	2.5%	22 370 €/an	1 116 €/m <sup>2</sup>
Visseiche (3 avis)	881	16 km <sup>2</sup>	55 h/km <sup>2</sup>	51.1%	2.5%	21 300 €/an	1 088 €/m <sup>2</sup>
Saint-Germain-du-Pinel	1 018	11 km <sup>2</sup>	93 h/km <sup>2</sup>	50.2%	3%	22 150 €/an	1 574 €/m <sup>2</sup>
Arbrissel	266	4 km <sup>2</sup>	67 h/km <sup>2</sup>	57.9%	3.4%	21 640 €/an	1 119 €/m <sup>2</sup>
Cuillé	888	21 km <sup>2</sup>	42 h/km <sup>2</sup>	42.8%	3.7%	21 590 €/an	1 138 €/m <sup>2</sup>
Bais	2 539	35 km <sup>2</sup>	73 h/km <sup>2</sup>	47.4%	2.4%	22 050 €/an	1 548 €/m <sup>2</sup>
Gennes-sur-Seiche	938	18 km <sup>2</sup>	52 h/km <sup>2</sup>	49.3%	3.1%	22 880 €/an	1 774 €/m <sup>2</sup>
Vergéal	806	11 km <sup>2</sup>	73 h/km <sup>2</sup>	53.1%	1.2%	21 870 €/an	1 422 €/m <sup>2</sup>
Drouges	502	11 km <sup>2</sup>	46 h/km <sup>2</sup>	50%	5.2%	21 080 €/an	1 282 €/m <sup>2</sup>
Fontaine-Couverte	420	21 km <sup>2</sup>	20 h/km <sup>2</sup>	46.4%	1%	20 870 €/an	1 325 €/m <sup>2</sup>

bien-dans-ma-ville.fr



# Vous aimez votre ville ? Notez-la !

Et faites-nous part de vos remarques constructives



Avec

**BIEN** dans  
ma **VILLE** 