



Version web

# Ville de Moutier-Malcard

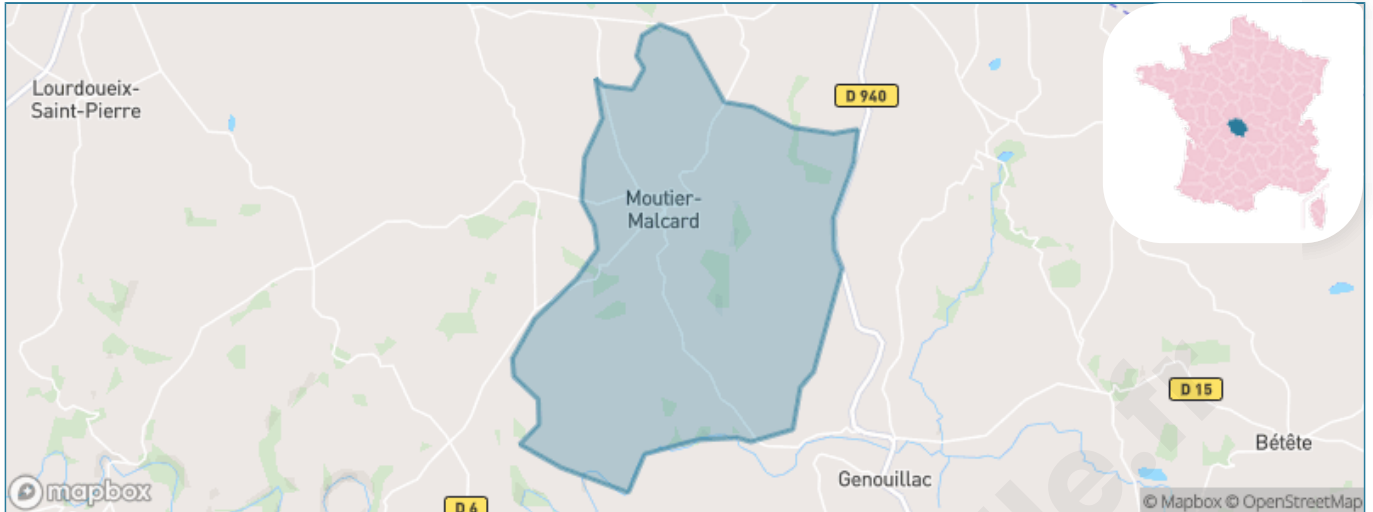
Présenté par

**BIEN** dans  
ma **VILLE** 

# Sommaire

Situation géographique .....	3
Statistiques sur la population .....	4
Evolution du nombre d'habitants .....	4
Tranche d'âge .....	5
0-14 ans .....	5
15-29 ans .....	5
30-44 ans .....	5
45-59 ans .....	5
60-74 ans .....	5
75-89 ans .....	5
90 ans et + .....	5
Activité professionnelle .....	5
Agriculteurs .....	5
Artisans, Commerçants .....	5
Cadres et sup. ....	5
Professions intermédiaires .....	5
Employé .....	5
Ouvrier .....	5
Retraité .....	5
Autres .....	5
Niveau de diplôme .....	6
Sans diplôme ou CEP .....	6
Brevet, BEPC, DNB .....	6
CAP-BEP ou équivalent .....	6
BAC ou équivalent .....	6
BAC+2 .....	6
BAC+3 ou +4 .....	6
BAC+5 ou plus .....	6
Composition des ménages .....	6
Couple sans enfant .....	6
Couple avec enfant(s) .....	6
Famille monoparentale .....	6
Colocation / Autre .....	6
Personnes seules .....	6
Profils électoraux .....	7
Premier tour .....	7
Sécurité .....	8
Evolution du nombre d'infractions .....	8
Pour comparer .....	9
Services à la population .....	10
Commerce .....	10
Éducation .....	10
Villes autour de Moutier-Malcard .....	11

# Situation géographique



## i Informations clés

- **Région** : Nouvelle-Aquitaine
- **Département** : Creuse
- **Code postal** : 23220
- **Superficie** : 25 km<sup>2</sup>



la CREUSE  
le Département

# Statistiques sur la population



Nombre d'habitants

**558**



Age moyen

**52 ans**



Pop active

**38.7%**



Taux chômage

**12.1%**



Pop densité

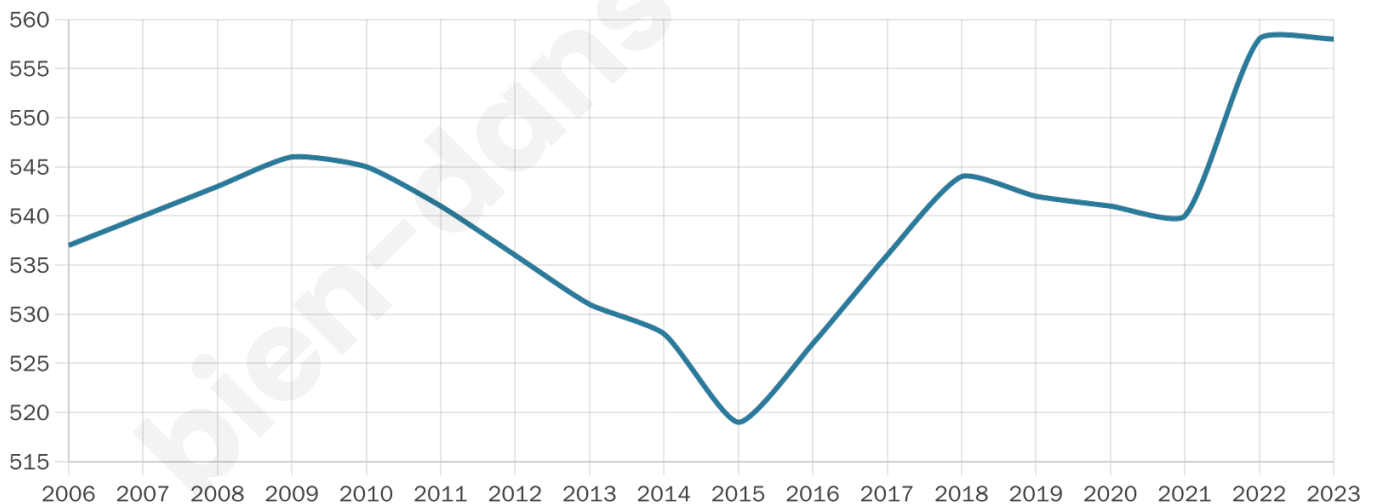
**22 h/km<sup>2</sup>**



Revenu moyen

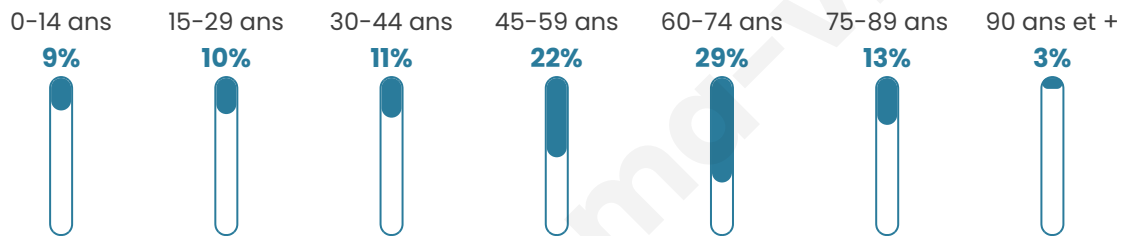
**19 370 €/an**

## Evolution du nombre d'habitants

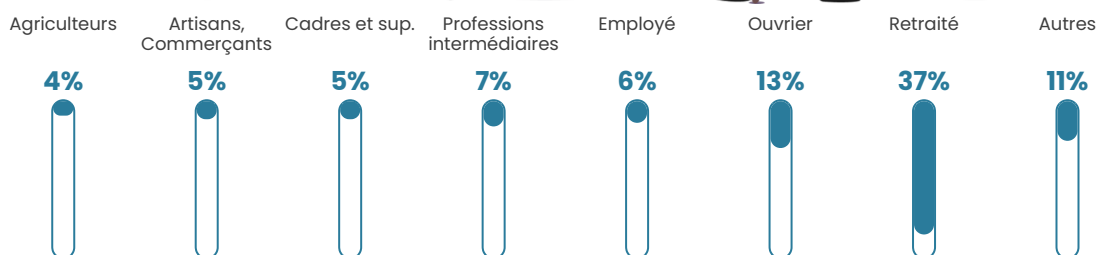


Sources : Institut national de la statistique et des études économiques (insee) selon Les dernières parutions officielles de 2024 portant sur les années 2020, 2021 et 2022.

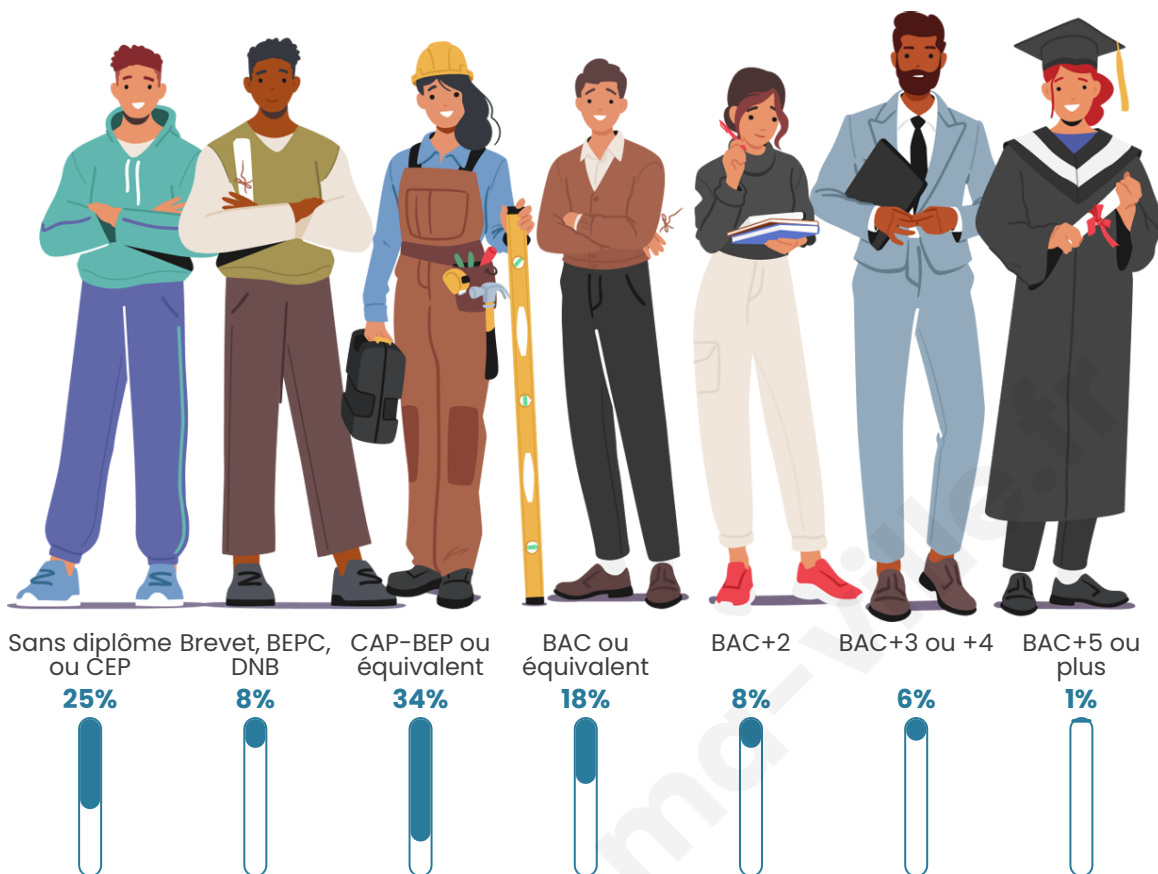
## Tranche d'âge




## Activité professionnelle



## Niveau de diplôme



## Composition des ménages





# Profils électoraux

## Premier tour

	Marine LE PEN	31.29 %
	Emmanuel MACRON	20.14 %
	Jean-Luc MÉLENCHON	18.35 %
	Jean LASSALLE	8.63 %
	Valérie PÉCRESSE	6.12 %
	Éric ZEMMOUR	5.40 %
	Fabien ROUSSEL	3.24 %
	Nicolas DUPONT-AIGNAN	3.24 %
	Anne HIDALGO	1.44 %
	Yannick JADOT	1.44 %
	Philippe POUTOU	0.72 %
	Nathalie ARTHAUD	0.00 %

## Second tour

	Emmanuel MACRON	45,74 %
	Marine LE PEN	54,26 %

### 397 inscrits

Participation : 74.31%

Votes blancs : 9.15%

Votes nuls : 3.39%

### 397 inscrits

Participation : 73.3%

Votes blancs : 2.75%

Votes nuls : 1.72%

# Sécurité



Agressions physiques / sexuelles

0



Cambriolages

0



Vols / dégradations

0



Stupéfiants

0

## Evolution du nombre d'infractions



## Pour comparer

(en proportion du nombre d'habitants)



Sources : Bases statistiques communale, départementale et régionale de la délinquance enregistrée par la police et la gendarmerie nationales selon les dernières parutions officielles de 2025 portant sur l'année 2024 ([data.gouv](https://data.gouv.fr)).

Agressions physiques / sexuelles : Violences sexuelles, coups et blessures volontaires intrafamiliaux, coups et blessures volontaires, autres coups, blessures volontaires et vols violents sans arme.

Cambriolages : Cambriolages de logements.

Vols : Vols avec armes, vols d'accessoires sur véhicules, vols dans les véhicules, vols de véhicules, vols sans violence contre des personnes, destructions, dégradations volontaires et escroqueries.

Stupéfiants : Trafic de stupéfiants dont (AFD) et usage de stupéfiants.

# Services à la population



## Commerce

Hypermarché	X <a href="#">Le Magny</a> 22km
Supermarché	X <a href="#">Bonnat</a> 8km
Superette	1
Boulangerie	X <a href="#">Genouillac</a> 5km
Boucherie	X <a href="#">Genouillac</a> 5km
Restaurant	X <a href="#">Mortroux</a> 3km
Garage	1
Station-service	X <a href="#">Bonnat</a> 7km
Banque	X <a href="#">Bonnat</a> 7km
La poste	X <a href="#">Genouillac</a> 5km
Coiffeur	X <a href="#">Genouillac</a> 4km
Tabac	1
Bars / discothèque	1
Bibliothèque	X <a href="#">Guéret</a> 24km
Cinéma	X <a href="#">Guéret</a> 24km
Vétérinaire	X <a href="#">Bonnat</a> 5km



## Santé

Pharmacie	X <a href="#">Genouillac</a> 5km
Hôpital	X <a href="#">La Châtre</a> 21km
Laboratoire d'analyses médicales	X <a href="#">La Châtre</a> 22km
Etablissement pour handicapé	X <a href="#">Châtelus-Malvaleix</a> 10km
EHPA	X <a href="#">Bonnat</a> 7km
Médecin	X <a href="#">Genouillac</a> 5km
Dentiste	X <a href="#">Sainte-Sévère-sur-Indre</a> 15km
Chirurgien	X <a href="#">La Châtre</a> 21km
Dermatologue	X <a href="#">La Châtre</a> 21km
Anesthésiste	X <a href="#">Guéret</a> 23km
Gastro-entérologue	X <a href="#">Guéret</a> 23km
Gynécologue	X <a href="#">Guéret</a> 23km
Cancérologue	X <a href="#">Limoges</a> 82km
Neurologue	X <a href="#">Châteauroux</a> 50km
Ophtalmologue	X <a href="#">La Châtre</a> 21km
ORL	X <a href="#">Châteauroux</a> 50km
Cardiologue	X <a href="#">Guéret</a> 25km
Pédiatre	X <a href="#">Limoges</a> 82km
Pneumologue	X <a href="#">Guéret</a> 24km
Psychologue	X <a href="#">Viersat</a> 39km
Radiologue	X <a href="#">La Châtre</a> 21km
Rhumatologue	X <a href="#">Guéret</a> 23km
Sage-femme	X <a href="#">La Châtre</a> 22km



## Éducation

Crèche	X <a href="#">Genouillac</a> 5km
Ecole maternelle Public	X <a href="#">Bonnat</a> 7km
Ecole maternelle Privé	X <a href="#">Bourges</a> 83km
Ecole primaire Public	1
Ecole primaire Privé	X <a href="#">Boussac-Bourg</a> 22km
Collège Public	X <a href="#">Bonnat</a> 7km
Collège Privé	X <a href="#">Boussac-Bourg</a> 22km
Lycée Public	X <a href="#">La Châtre</a> 22km
Lycée Privé	X <a href="#">Châteauroux</a> 48km

Sources : Base Sirene des entreprises et de leurs établissements selon les dernières parutions officielles de 2025 portant sur l'année 2024 ([data.gouv](#)). Liste, localisation et tarifs des professionnels de santé selon les dernières parutions officielles de 2025 portant sur l'année 2024 ([opendatasoft](#)) et FINISS Extraction du Fichier des établissements selon les dernières parutions officielles de 2025 portant sur l'année 2024 ([data.gouv](#)). Adresse et géolocalisation des établissements d'enseignement du premier et second degrés selon les dernières parutions officielles de 2025 portant sur l'année 2024 ([data.education.gouv](#))

## Villes autour de Moutier-Malcard

Ville	Habitants	Superficie	Pop densité	Pop active	Taux chômage	Revenu moyen	Prix immobilier
Mortroux	277	13 km <sup>2</sup>	21 h/km <sup>2</sup>	41.2%	4%	18 530 €/an	980 €/m <sup>2</sup>
La Cellette	266	21 km <sup>2</sup>	13 h/km <sup>2</sup>	24.4%	3%	18 710 €/an	523 €/m <sup>2</sup>
Genouillac (1 avis)	721	35 km <sup>2</sup>	21 h/km <sup>2</sup>	42%	4.6%	19 590 €/an	1 116 €/m <sup>2</sup>
La Forêt-du-Temple	143	7 km <sup>2</sup>	20 h/km <sup>2</sup>	32.2%	1.4%	20 020 €/an	631 €/m <sup>2</sup>
Nouziers	245	14 km <sup>2</sup>	18 h/km <sup>2</sup>	37.1%	6.5%	19 490 €/an	465 €/m <sup>2</sup>
Linard-Malval	206	16 km <sup>2</sup>	13 h/km <sup>2</sup>	40.3%	6.3%	18 900 €/an	770 €/m <sup>2</sup>
Bonnat (2 avis)	1 357	45 km <sup>2</sup>	30 h/km <sup>2</sup>	38.5%	5%	20 730 €/an	1 047 €/m <sup>2</sup>
Tercillat	158	13 km <sup>2</sup>	12 h/km <sup>2</sup>	26.6%	4.4%	16 780 €/an	933 €/m <sup>2</sup>
Saint-Dizier-les-Domaines	207	15 km <sup>2</sup>	14 h/km <sup>2</sup>	40.1%	1.4%	20 500 €/an	657 €/m <sup>2</sup>
Sazeray	291	22 km <sup>2</sup>	13 h/km <sup>2</sup>	43%	4.8%	18 280 €/an	897 €/m <sup>2</sup>
Chéniers	554	34 km <sup>2</sup>	16 h/km <sup>2</sup>	39.2%	6%	19 310 €/an	669 €/m <sup>2</sup>
Bétête	389	28 km <sup>2</sup>	14 h/km <sup>2</sup>	38.3%	5.7%	18 970 €/an	1 045 €/m <sup>2</sup>
Vigoulant	97	9 km <sup>2</sup>	11 h/km <sup>2</sup>	30.9%	3.1%	20 290 €/an	786 €/m <sup>2</sup>
Aigurande (1 avis)	1 321	27 km <sup>2</sup>	49 h/km <sup>2</sup>	36.5%	3.6%	20 040 €/an	753 €/m <sup>2</sup>
Châtelus-Malvaleix (1 avis)	545	15 km <sup>2</sup>	36 h/km <sup>2</sup>	38.2%	4.2%	20 190 €/an	767 €/m <sup>2</sup>

bien-dans-ma-ville.fr



# Vous aimez votre ville ? Notez-la !

Et faites-nous part de vos remarques constructives



Avec

**BIEN** dans  
ma **VILLE** 