



Version web

# Ville de Mouthoumet

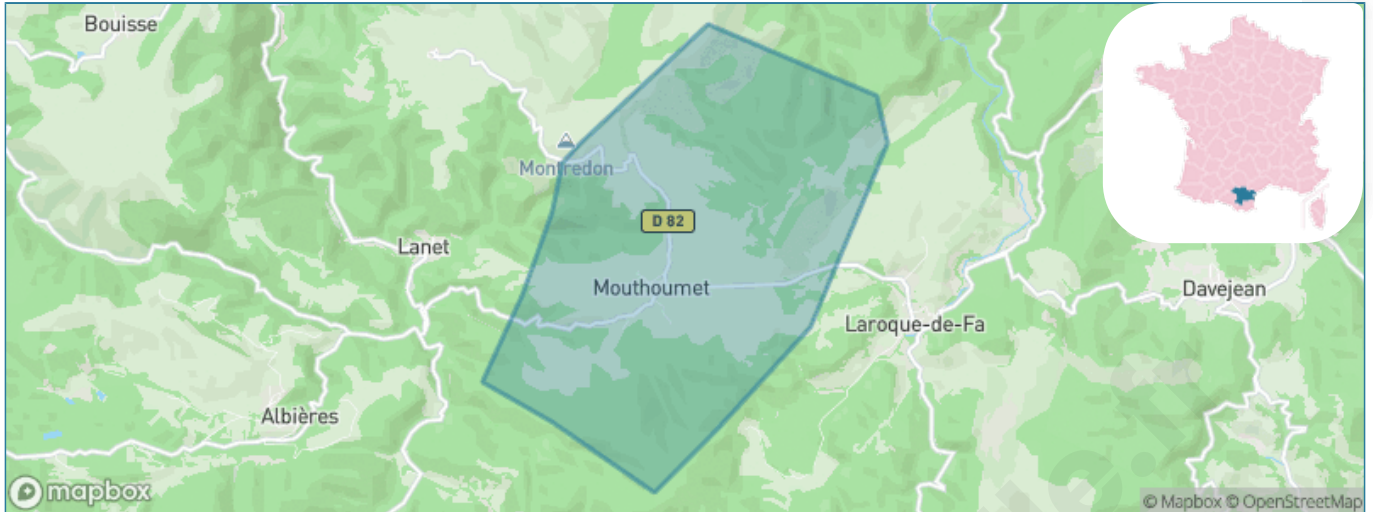
Présenté par

**BIEN** dans  
ma **VILLE** 

# Sommaire

Situation géographique .....	3
Statistiques sur la population .....	4
Evolution du nombre d'habitants .....	4
Tranche d'âge .....	5
0-14 ans .....	5
15-29 ans .....	5
30-44 ans .....	5
45-59 ans .....	5
60-74 ans .....	5
75-89 ans .....	5
90 ans et + .....	5
Activité professionnelle .....	5
Agriculteurs .....	5
Artisans, Commerçants .....	5
Cadres et sup. ....	5
Professions intermédiaires .....	5
Employé .....	5
Ouvrier .....	5
Retraité .....	5
Autres .....	5
Niveau de diplôme .....	6
Sans diplôme ou CEP .....	6
Brevet, BEPC, DNB .....	6
CAP-BEP ou équivalent .....	6
BAC ou équivalent .....	6
BAC+2 .....	6
BAC+3 ou +4 .....	6
BAC+5 ou plus .....	6
Composition des ménages .....	6
Couple sans enfant .....	6
Couple avec enfant(s) .....	6
Famille monoparentale .....	6
Colocation / Autre .....	6
Personnes seules .....	6
Profils électoraux .....	7
Premier tour .....	7
Sécurité .....	8
Evolution du nombre d'infractions .....	8
Pour comparer .....	9
Services à la population .....	10
Commerce .....	10
Éducation .....	10
Villes autour de Mouthoumet .....	11

# Situation géographique



## i Informations clés

- **Région** : Occitanie
- **Département** : Aude
- **Code postal** : 11330
- **Superficie** : 13 km<sup>2</sup>



# Statistiques sur la population



Nombre d'habitants

**116**



Age moyen

**51 ans**



Pop active

**38.8%**



Taux chômage

**21.2%**



Pop densité

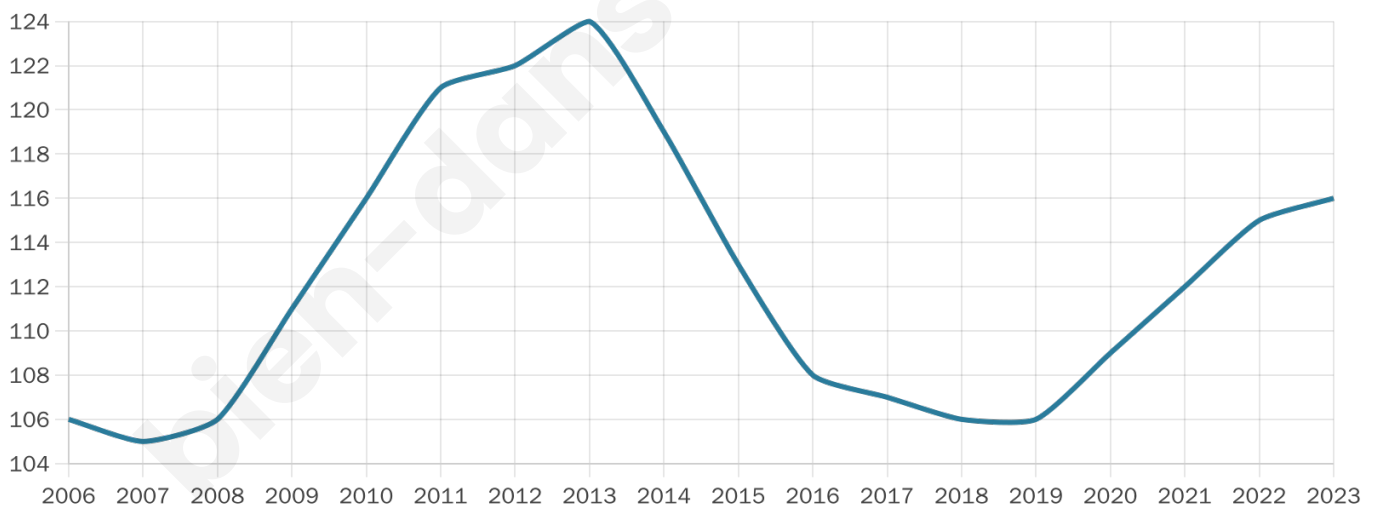
**9 h/km<sup>2</sup>**



Revenu moyen

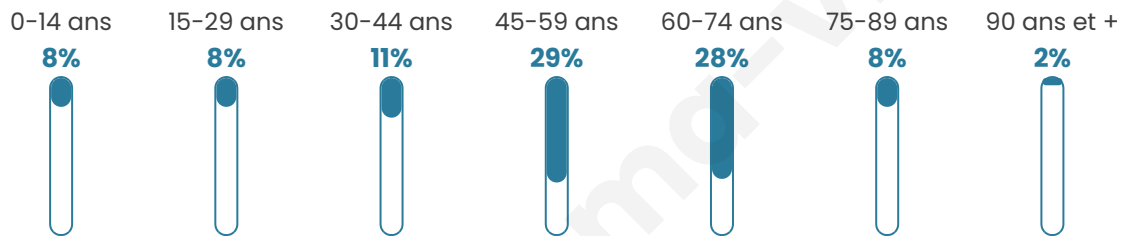
**14 500 €/an**

## Evolution du nombre d'habitants

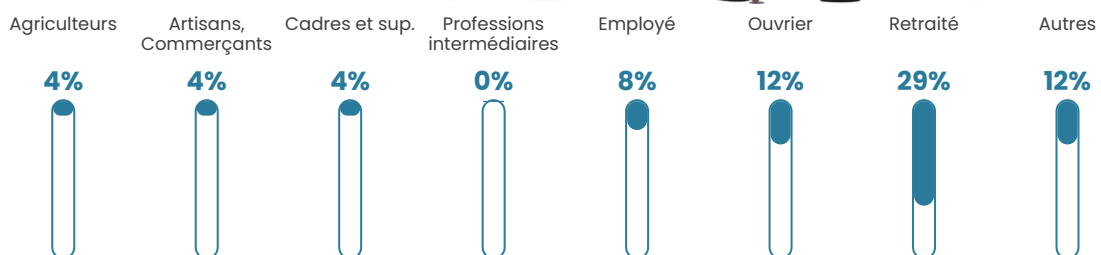


Sources : Institut national de la statistique et des études économiques (insee) selon Les dernières parutions officielles de 2024 portant sur les années 2020, 2021 et 2022.


## Tranche d'âge




## Activité professionnelle



## Niveau de diplôme













## Composition des ménages



# Profils électoraux

## Premier tour

	Jean-Luc MÉLENCHON	43.01 %
	Marine LE PEN	26.88 %
	Emmanuel MACRON	12.90 %
	Jean LASSALLE	5.38 %
	Yannick JADOT	4.30 %
	Fabien ROUSSEL	2.15 %
	Philippe POUTOU	2.15 %
	Nathalie ARTHAUD	1.08 %
	Anne HIDALGO	1.08 %
	Nicolas DUPONT- AIGNAN	1.08 %
	Éric ZEMMOUR	0.00 %
	Valérie PÉCRESSÉ	0.00 %



### 116 inscrits

Participation : 80.17%

Votes blancs : 0.00%

Votes nuls : 0.00%

## Second tour

	Emmanuel MACRON	40,79 %
	Marine LE PEN	59,21 %

### 116 inscrits

Participation : 77.59%

Votes blancs : 11.11%

Votes nuls : 4.44%

# Sécurité



Agressions physiques / sexuelles

0



Cambriolages

0



Vols / dégradations

0



Stupéfiants

0

## Evolution du nombre d'infractions



## Pour comparer

(en proportion du nombre d'habitants)



Sources : Bases statistiques communale, départementale et régionale de la délinquance enregistrée par la police et la gendarmerie nationales selon les dernières parutions officielles de 2025 portant sur l'année 2024 ([data.gouv](https://data.gouv.fr)).

Agressions physiques / sexuelles : Violences sexuelles, coups et blessures volontaires intrafamiliaux, coups et blessures volontaires, autres coups, blessures volontaires et vols violents sans arme.

Cambriolages : Cambriolages de logements.

Vols : Vols avec armes, vols d'accessoires sur véhicules, vols dans les véhicules, vols de véhicules, vols sans violence contre des personnes, destructions, dégradations volontaires et escroqueries.

Stupéfiants : Trafic de stupéfiants dont (AFD) et usage de stupéfiants.

# Services à la population



## Commerce

Hypermarché	X <a href="#">Limoux</a> 28km
Supermarché	X <a href="#">Tuchan</a> 17km
Superette	X <a href="#">Duilhac-sous-Peyrepertuse</a> 12km
Boulangerie	X <a href="#">Cucugnan</a> 14km
Boucherie	X <a href="#">Serviès-en-Val</a> 14km
Restaurant	<b>2</b>
Garage	X <a href="#">Lanet</a> 3km
Station-service	X <a href="#">Saint-Paul-de-Fenouillet</a> 17km
Banque	X <a href="#">Tuchan</a> 17km
La poste	X <a href="#">Laroque-de-Fa</a> 3km
Coiffeur	X <a href="#">Arques</a> 13km
Tabac	X <a href="#">Tuchan</a> 17km
Bars / discothèque	X <a href="#">Serviès-en-Val</a> 14km
Bibliothèque	X <a href="#">Lagrasse</a> 16km
Cinéma	X <a href="#">Couiza</a> 23km
Vétérinaire	X <a href="#">Camplong-d'Aude</a> 20km



## Santé

Pharmacie	X <a href="#">Villeroque-Termenès</a> 9km
Hôpital	X <a href="#">Limoux</a> 27km
Laboratoire d'analyses médicales	X <a href="#">Trèbes</a> 28km
Etablissement pour handicapé	X <a href="#">Laroque-de-Fa</a> 3km
EHPA	X <a href="#">Talairan</a> 14km
Médecin	X <a href="#">Villeroque-Termenès</a> 9km
Dentiste	X <a href="#">Tuchan</a> 17km
Chirurgien	X <a href="#">Espérasa</a> 26km
Dermatologue	X <a href="#">Capendu</a> 24km
Anesthésiste	X <a href="#">Carcassonne</a> 32km
Gastro-entérologue	X <a href="#">Lézignan-Corbières</a> 32km
Gynécologue	X <a href="#">Saint-Paul-de-Fenouillet</a> 17km
Cancérologue	X <a href="#">Montredon-des-Corbières</a> 39km
Neurologue	X <a href="#">Carcassonne</a> 32km
Ophtalmologue	X <a href="#">Limoux</a> 28km
ORL	X <a href="#">Malves-en-Minervois</a> 32km
Cardiologue	X <a href="#">Saint-Paul-de-Fenouillet</a> 17km
Pédiatre	X <a href="#">Carcassonne</a> 32km
Pneumologue	X <a href="#">Saint-Estève</a> 37km
Psychologue	X <a href="#">Marseillette</a> 27km
Radiologue	X <a href="#">Limoux</a> 27km
Rhumatologue	X <a href="#">Carcassonne</a> 30km
Sage-femme	X <a href="#">Couiza</a> 22km



## Éducation

Crèche	X <a href="#">Talairan</a> 14km
Ecole maternelle Public	X <a href="#">Arques</a> 13km
Ecole maternelle Privé	X <a href="#">Perpignan</a> 41km
Ecole primaire Public	<b>1</b>
Ecole primaire Privé	X <a href="#">Limoux</a> 27km
Collège Public	X <a href="#">Saint-Paul-de-Fenouillet</a> 18km
Collège Privé	X <a href="#">Limoux</a> 27km
Lycée Public	X <a href="#">Limoux</a> 27km
Lycée Privé	X <a href="#">Limoux</a> 27km

Sources : Base Sirene des entreprises et de leurs établissements selon les dernières parutions officielles de 2025 portant sur l'année 2024 ([data.gouv](#)). Liste, localisation et tarifs des professionnels de santé selon les dernières parutions officielles de 2025 portant sur l'année 2024 ([opendatasoft](#)) et FINISS Extraction du Fichier des établissements selon les dernières parutions officielles de 2025 portant sur l'année 2024 ([data.gouv](#)). Adresse et géolocalisation des établissements d'enseignement du premier et second degrés selon les dernières parutions officielles de 2025 portant sur l'année 2024 ([data.education.gouv](#))

## Villes autour de Mouthoumet

Ville	Habitants	Superficie	Pop densité	Pop active	Taux chômage	Revenu moyen	Prix immobilier
Lanet	57	8 km <sup>2</sup>	7 h/km <sup>2</sup>	26.3%	0%	NC	1 440 €/m <sup>2</sup>
Salza	29	8 km <sup>2</sup>	4 h/km <sup>2</sup>	31%	13.8%	NC	2 722 €/m <sup>2</sup>
Laroque-de-Fa	138	20 km <sup>2</sup>	7 h/km <sup>2</sup>	26.8%	8.7%	15 170 €/an	543 €/m <sup>2</sup>
Vignevieille	107	16 km <sup>2</sup>	7 h/km <sup>2</sup>	41.1%	4.7%	19 230 €/an	1 195 €/m <sup>2</sup>
Albières	117	17 km <sup>2</sup>	7 h/km <sup>2</sup>	41%	11.1%	15 540 €/an	531 €/m <sup>2</sup>
Termes	48	18 km <sup>2</sup>	3 h/km <sup>2</sup>	45.8%	8.3%	NC	952 €/m <sup>2</sup>
Auriac	33	20 km <sup>2</sup>	2 h/km <sup>2</sup>	30.3%	6.1%	NC	NC
Montjoi	43	7 km <sup>2</sup>	6 h/km <sup>2</sup>	34.9%	9.3%	NC	1 851 €/m <sup>2</sup>
Dernacueillette	43	7 km <sup>2</sup>	6 h/km <sup>2</sup>	53.5%	11.6%	NC	1 398 €/m <sup>2</sup>
Davejean	163	13 km <sup>2</sup>	13 h/km <sup>2</sup>	32.5%	6.1%	13 460 €/an	1 080 €/m <sup>2</sup>
Lairière	52	13 km <sup>2</sup>	4 h/km <sup>2</sup>	28.8%	9.6%	NC	728 €/m <sup>2</sup>
Massac	30	11 km <sup>2</sup>	3 h/km <sup>2</sup>	26.7%	13.3%	NC	1 124 €/m <sup>2</sup>
Bouisse	104	25 km <sup>2</sup>	4 h/km <sup>2</sup>	38.5%	6.7%	16 980 €/an	3 095 €/m <sup>2</sup>
Félines-Termenès (1 avis)	130	10 km <sup>2</sup>	13 h/km <sup>2</sup>	27.7%	9.2%	13 820 €/an	876 €/m <sup>2</sup>
Saint-Martin-des-Puits	30	6 km <sup>2</sup>	5 h/km <sup>2</sup>	26.7%	3.3%	NC	1 349 €/m <sup>2</sup>

bien-dans-ma-ville.fr



# **Vous aimez votre ville ? Notez-la !**

Et faites-nous part de vos remarques constructives



Avec

**BIEN** dans ma **VILLE** 