



Version web

# Ville de Moustier-en-Fagne

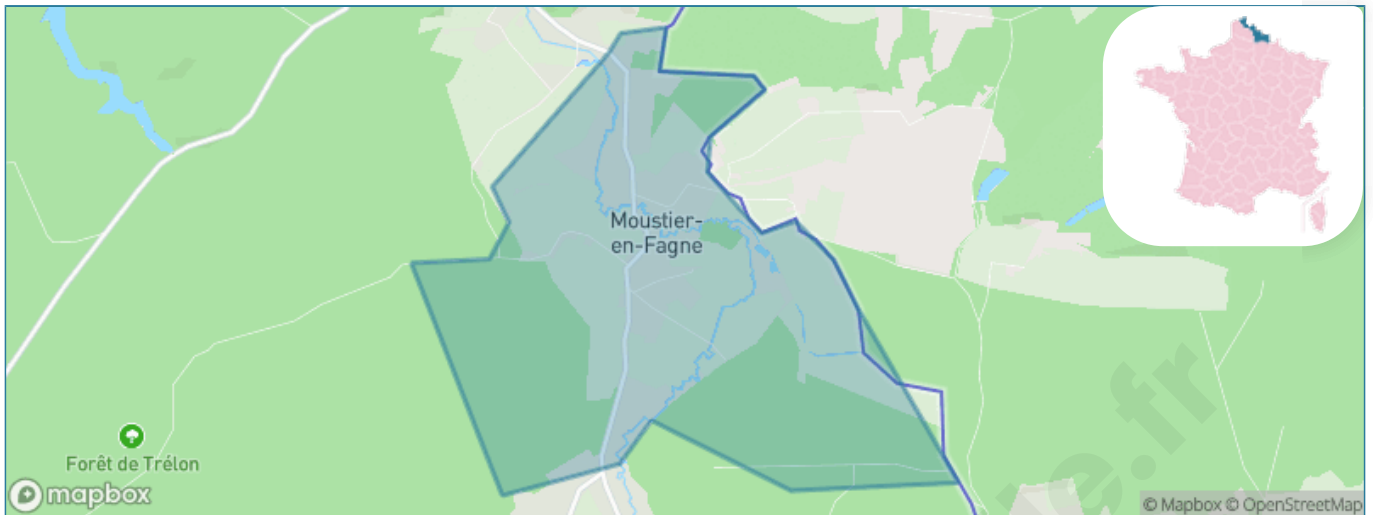
Présenté par

**BIEN** dans ma **VILLE** 

# Sommaire

Situation géographique .....	3
Statistiques sur la population .....	4
Evolution du nombre d'habitants .....	4
Tranche d'âge .....	5
0-14 ans .....	5
15-29 ans .....	5
30-44 ans .....	5
45-59 ans .....	5
60-74 ans .....	5
75-89 ans .....	5
90 ans et + .....	5
Activité professionnelle .....	5
Agriculteurs .....	5
Artisans, Commerçants .....	5
Cadres et sup. ....	5
Professions intermédiaires .....	5
Employé .....	5
Ouvrier .....	5
Retraité .....	5
Autres .....	5
Niveau de diplôme .....	6
Sans diplôme ou CEP .....	6
Brevet, BEPC, DNB .....	6
CAP-BEP ou équivalent .....	6
BAC ou équivalent .....	6
BAC+2 .....	6
BAC+3 ou +4 .....	6
BAC+5 ou plus .....	6
Composition des ménages .....	6
Couple sans enfant .....	6
Couple avec enfant(s) .....	6
Famille monoparentale .....	6
Colocation / Autre .....	6
Personnes seules .....	6
Profils électoraux .....	7
Premier tour .....	7
Sécurité .....	8
Evolution du nombre d'infractions .....	8
Pour comparer .....	9
Services à la population .....	10
Commerce .....	10
Éducation .....	10
Villes autour de Moustier-en-Fagne .....	11

# Situation géographique



## i Informations clés

- **Région** : Hauts-de-France
- **Département** : Nord
- **Code postal** : 59132
- **Superficie** : 7 km<sup>2</sup>



# Statistiques sur la population



Nombre d'habitants

**61**



Age moyen

**49 ans**



Pop active

**39.3%**



Taux chômage

**8.8%**



Pop densité

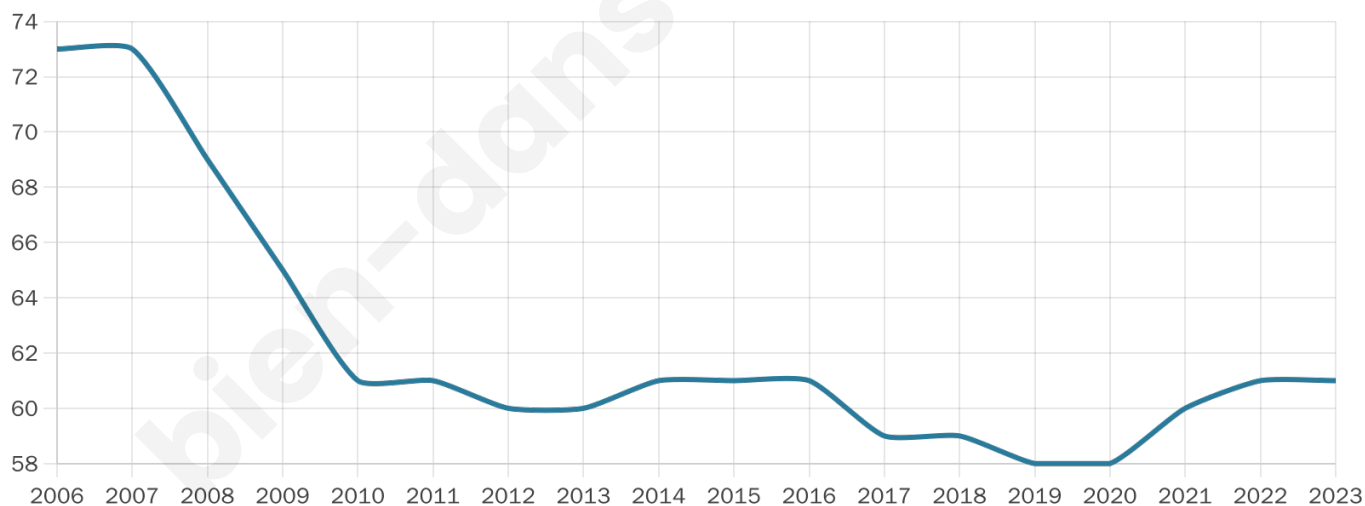
**9 h/km<sup>2</sup>**



Revenu moyen

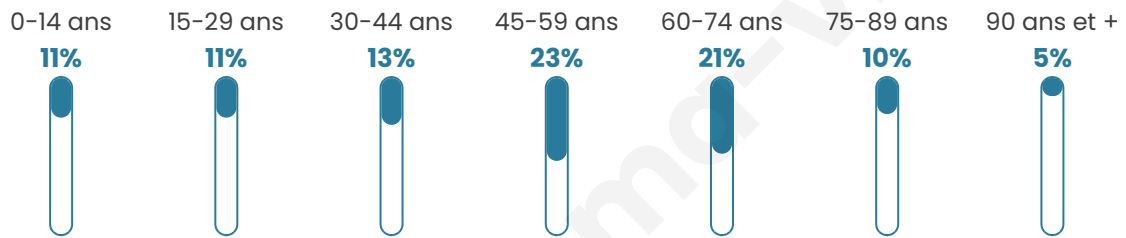
**NC**

## Evolution du nombre d'habitants

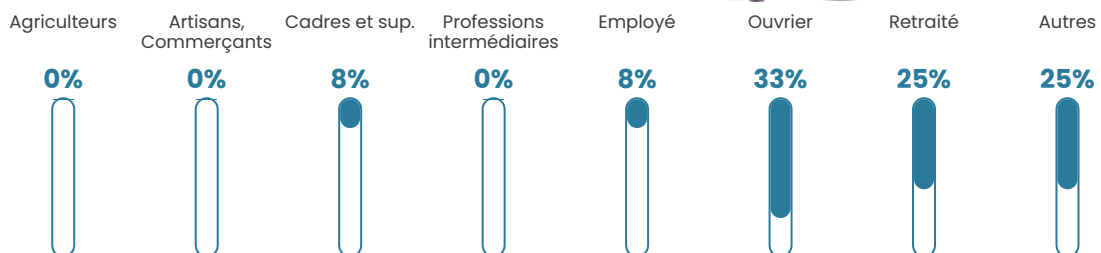


Sources : Institut national de la statistique et des études économiques (insee) selon Les dernières parutions officielles de 2024 portant sur les années 2020, 2021 et 2022.


## Tranche d'âge



## Activité professionnelle



## Niveau de diplôme



## Composition des ménages



# Profils électoraux

## Premier tour

	Jean-Luc MÉLENCHON	30.00 %
	Emmanuel MACRON	23.33 %
	Marine LE PEN	16.67 %
	Yannick JADOT	10.00 %
	Valérie PÉCRESSÉ	6.67 %
	Jean LASSALLE	3.33 %
	Éric ZEMMOUR	3.33 %
	Anne HIDALGO	3.33 %
	Nicolas DUPONT- AIGNAN	3.33 %
	Nathalie ARTHAUD	0.00 %
	Fabien ROUSSEL	0.00 %
	Philippe POUTOU	0.00 %



### 38 inscrits

Participation : 81.58%

Votes blancs : 3.23%

Votes nuls : 0.00%

## Second tour

	Emmanuel MACRON	57,14 %
	Marine LE PEN	42,86 %

### 38 inscrits

Participation : 84.21%

Votes blancs : 6.25%

Votes nuls : 6.25%

# Sécurité



Agressions physiques / sexuelles

0



Cambriolages

0



Vols / dégradations

0



Stupéfiants

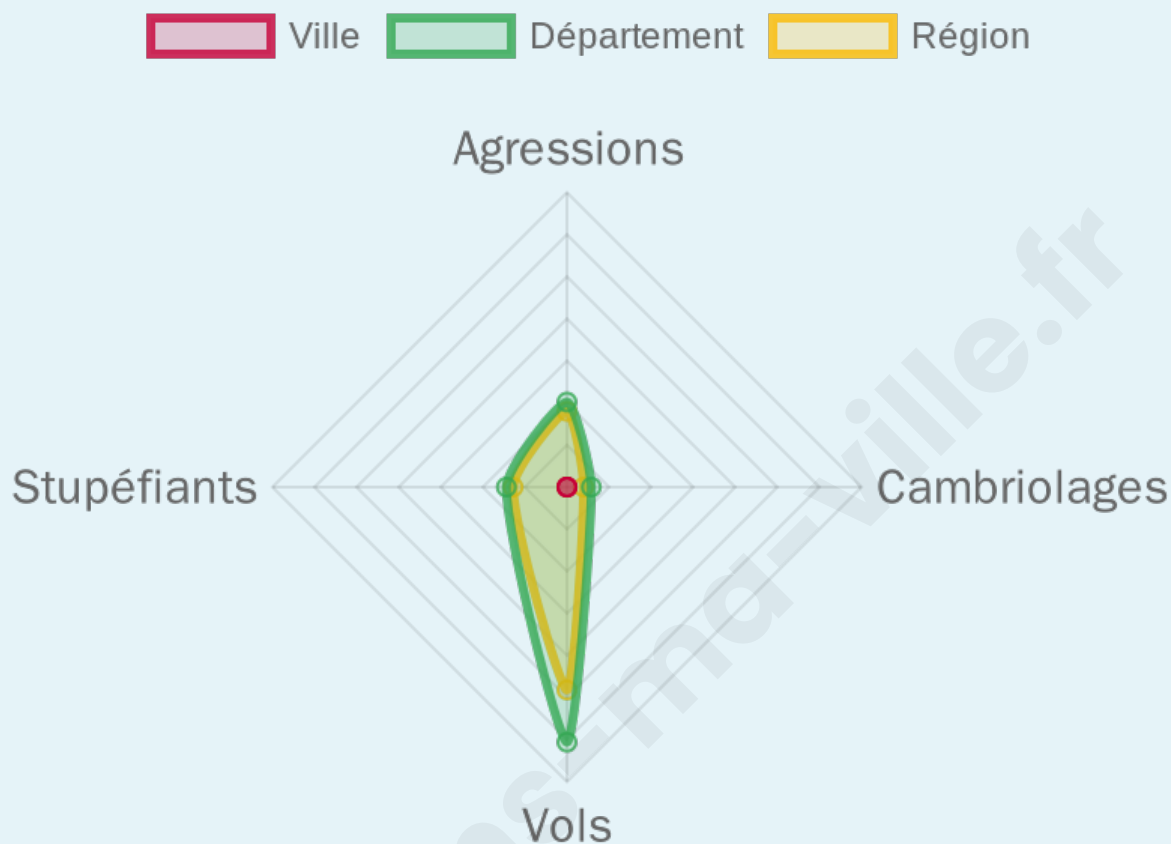
0

## Evolution du nombre d'infractions



## Pour comparer

(en proportion du nombre d'habitants)



Sources : Bases statistiques communale, départementale et régionale de la délinquance enregistrée par la police et la gendarmerie nationales selon les dernières parutions officielles de 2025 portant sur l'année 2024 ([data.gouv.fr](https://data.gouv.fr)).

Agressions physiques / sexuelles : Violences sexuelles, coups et blessures volontaires intrafamiliaux, coups et blessures volontaires, autres coups, blessures volontaires et vols violents sans arme.

Cambriolages : Cambriolages de logements.

Vols : Vols avec armes, vols d'accessoires sur véhicules, vols dans les véhicules, vols de véhicules, vols sans violence contre des personnes, destructions, dégradations volontaires et escroqueries.

Stupéfiants : Trafic de stupéfiants dont (AFD) et usage de stupéfiants.

# Services à la population



## Commerce

Hypermarché	X <a href="#">Fourmies</a> 13km
Supermarché	X <a href="#">Trélon</a> 8km
Superette	X <a href="#">Eppe-Sauvage</a> 5km
Boulangerie	X <a href="#">Eppe-Sauvage</a> 2km
Boucherie	X <a href="#">Trélon</a> 7km
Restaurant	X <a href="#">Eppe-Sauvage</a> 2km
Garage	X <a href="#">Eppe-Sauvage</a> 4km
Station-service	X <a href="#">Glageon</a> 10km
Banque	X <a href="#">Trélon</a> 7km
La poste	X <a href="#">Sains-du-Nord</a> 12km
Coiffeur	X <a href="#">Eppe-Sauvage</a> 2km
Tabac	X <a href="#">Sains-du-Nord</a> 12km
Bars / discothèque	X <a href="#">Eppe-Sauvage</a> 2km
Bibliothèque	X <a href="#">Sains-du-Nord</a> 12km
Cinéma	X <a href="#">Solre-le-Château</a> 10km
Vétérinaire	X <a href="#">Trélon</a> 7km



## Santé

Pharmacie	X <a href="#">Trélon</a> 7km
Hôpital	X <a href="#">Felleries</a> 8km
Laboratoire d'analyses médicales	X <a href="#">Fourmies</a> 13km
Etablissement pour handicapé	X <a href="#">Trélon</a> 7km
EHPA	X <a href="#">Trélon</a> 8km
Médecin	X <a href="#">Solre-le-Château</a> 10km
Dentiste	X <a href="#">Solre-le-Château</a> 11km
Chirurgien	X <a href="#">Wignehies</a> 14km
Dermatologue	X <a href="#">Maubeuge</a> 24km
Anesthésiste	X <a href="#">Wignehies</a> 14km
Gastro-entérologue	X <a href="#">Wignehies</a> 14km
Gynécologue	X <a href="#">Wignehies</a> 15km
Cancérologue	X <a href="#">Valenciennes</a> 55km
Neurologue	X <a href="#">Maubeuge</a> 24km
Ophthalmologue	X <a href="#">Wignehies</a> 15km
ORL	X <a href="#">Wignehies</a> 15km
Cardiologue	X <a href="#">Fourmies</a> 13km
Pédiatre	X <a href="#">Maubeuge</a> 25km
Pneumologue	X <a href="#">Wignehies</a> 15km
Psychologue	X <a href="#">Maubeuge</a> 25km
Radiologue	X <a href="#">Fourmies</a> 13km
Rhumatologue	X <a href="#">Maubeuge</a> 26km
Sage-femme	X <a href="#">Fourmies</a> 13km



## Éducation

Crèche	X <a href="#">Trélon</a> 7km
Ecole maternelle Public	X <a href="#">Trélon</a> 7km
Ecole maternelle Privé	X <a href="#">Charleville-Mézières</a> 53km
Ecole primaire Public	X <a href="#">Eppe-Sauvage</a> 2km
Ecole primaire Privé	X <a href="#">Sains-du-Nord</a> 12km
Collège Public	X <a href="#">Trélon</a> 7km
Collège Privé	X <a href="#">Fourmies</a> 14km
Lycée Public	X <a href="#">Sains-du-Nord</a> 13km
Lycée Privé	X <a href="#">Fourmies</a> 14km

Sources : Base Sirene des entreprises et de leurs établissements selon les dernières parutions officielles de 2025 portant sur l'année 2024 ([data.gouv](#)). Liste, localisation et tarifs des professionnels de santé selon les dernières parutions officielles de 2025 portant sur l'année 2024 ([opendatasoft](#)) et FINISS Extraction du Fichier des établissements selon les dernières parutions officielles de 2025 portant sur l'année 2024 ([data.gouv](#)). Adresse et géolocalisation des établissements d'enseignement du premier et second degrés selon les dernières parutions officielles de 2025 portant sur l'année 2024 ([data.education.gouv](#))

## Villes autour de Moustier-en-Fagne

Ville	Habitants	Superficie	Pop densité	Pop active	Taux chômage	Revenu moyen	Prix immobilier
Eppe-Sauvage	237	16 km <sup>2</sup>	15 h/km <sup>2</sup>	48.5%	4.6%	23 030 €/an	1 120 €/m <sup>2</sup>
Baives	158	8 km <sup>2</sup>	20 h/km <sup>2</sup>	48.7%	4.4%	19 690 €/an	2 214 €/m <sup>2</sup>
Wallers-en-Fagne	284	7 km <sup>2</sup>	41 h/km <sup>2</sup>	50.7%	5.3%	23 110 €/an	1 168 €/m <sup>2</sup>
Willies	128	4 km <sup>2</sup>	32 h/km <sup>2</sup>	49.2%	7.8%	17 550 €/an	1 791 €/m <sup>2</sup>
Trélon (1 avis)	2 604	39 km <sup>2</sup>	67 h/km <sup>2</sup>	43.2%	9.4%	19 420 €/an	973 €/m <sup>2</sup>
Clairfayts	357	7 km <sup>2</sup>	51 h/km <sup>2</sup>	47.6%	7.8%	22 640 €/an	1 288 €/m <sup>2</sup>
Ohain	1 171	11 km <sup>2</sup>	106 h/km <sup>2</sup>	45%	6.8%	20 620 €/an	1 231 €/m <sup>2</sup>
Liessies (1 avis)	527	17 km <sup>2</sup>	31 h/km <sup>2</sup>	53.7%	6.5%	23 010 €/an	1 109 €/m <sup>2</sup>
Glageon	1 699	11 km <sup>2</sup>	154 h/km <sup>2</sup>	42.7%	8.5%	18 450 €/an	948 €/m <sup>2</sup>
Solre-le-Château (1 avis)	1 796	13 km <sup>2</sup>	138 h/km <sup>2</sup>	42.8%	8.6%	20 420 €/an	1 127 €/m <sup>2</sup>
Beaurieux (1 avis)	169	7 km <sup>2</sup>	24 h/km <sup>2</sup>	40.2%	3.6%	22 770 €/an	1 343 €/m <sup>2</sup>
Ramousies	220	9 km <sup>2</sup>	24 h/km <sup>2</sup>	56.8%	8.2%	20 630 €/an	749 €/m <sup>2</sup>
Hestrud	288	6 km <sup>2</sup>	48 h/km <sup>2</sup>	43.4%	6.3%	21 660 €/an	1 110 €/m <sup>2</sup>
Felleries	1 433	19 km <sup>2</sup>	75 h/km <sup>2</sup>	46.4%	5.9%	21 730 €/an	1 016 €/m <sup>2</sup>
Lez-Fontaine	236	4 km <sup>2</sup>	59 h/km <sup>2</sup>	39%	4.2%	23 880 €/an	1 194 €/m <sup>2</sup>

bien-dans-ma-ville.fr



# Vous aimez votre ville ? Notez-la !

Et faites-nous part de vos remarques constructives



Avec

**BIEN** dans ma **VILLE** 