



Version web

# Ville de Moussy-le-Vieux

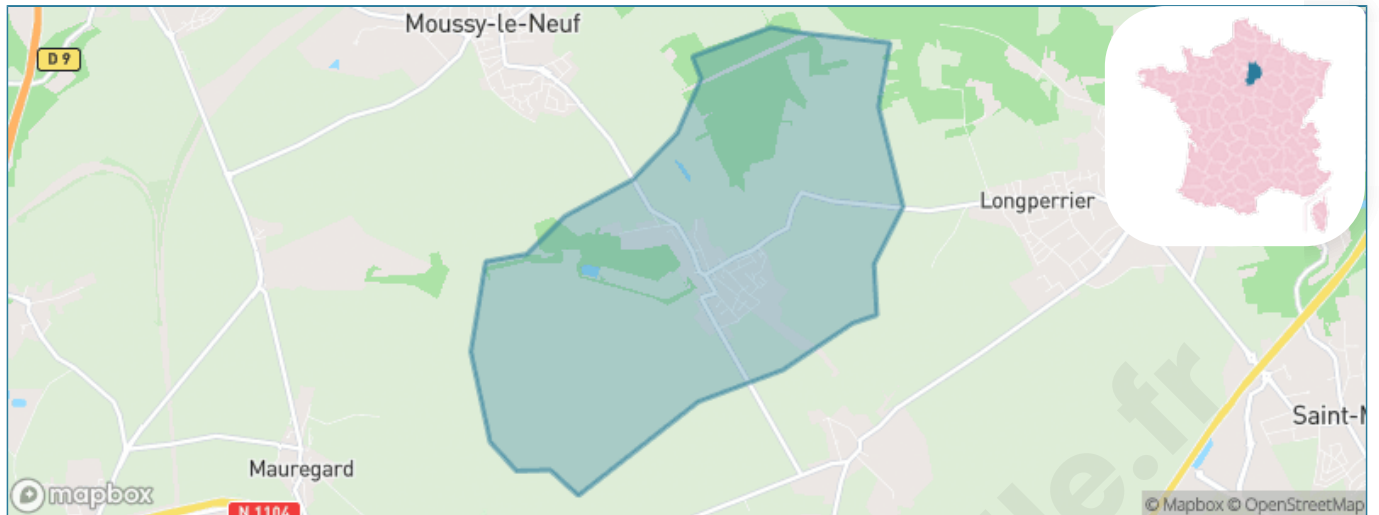
Présenté par

**BIEN** dans  
ma **VILLE** 

# Sommaire

Situation géographique .....	3
Statistiques sur la population .....	4
Evolution du nombre d'habitants .....	4
Tranche d'âge .....	5
0-14 ans .....	5
15-29 ans .....	5
30-44 ans .....	5
45-59 ans .....	5
60-74 ans .....	5
75-89 ans .....	5
90 ans et + .....	5
Activité professionnelle .....	5
Agriculteurs .....	5
Artisans, Commerçants .....	5
Cadres et sup. ....	5
Professions intermédiaires .....	5
Employé .....	5
Ouvrier .....	5
Retraité .....	5
Autres .....	5
Niveau de diplôme .....	6
Sans diplôme ou CEP .....	6
Brevet, BEPC, DNB .....	6
CAP-BEP ou équivalent .....	6
BAC ou équivalent .....	6
BAC+2 .....	6
BAC+3 ou +4 .....	6
BAC+5 ou plus .....	6
Composition des ménages .....	6
Couple sans enfant .....	6
Couple avec enfant(s) .....	6
Famille monoparentale .....	6
Colocation / Autre .....	6
Personnes seules .....	6
Profil électoraux .....	7
Premier tour .....	7
Sécurité .....	8
Evolution du nombre d'infractions .....	8
Pour comparer .....	9
Services à la population .....	10
Commerce .....	10
Éducation .....	10
Villes autour de Moussy-le-Vieux .....	11
Avis sur la ville de Moussy-le-Vieux .....	12
Moyenne par critère .....	12
Villes autour de Moussy-le-Vieux .....	12
Répartition des avis par note .....	12
Répartition des avis par note .....	12

# Situation géographique



## i Informations clés

- **Région** : Île-de-France
- **Département** : Seine-et-Marne
- **Code postal** : 77230
- **Superficie** : 7 km<sup>2</sup>



# Statistiques sur la population



Nombre d'habitants

**1 469**



Age moyen

**33 ans**



Pop active

**55.4%**



Taux chômage

**6.5%**



Pop densité

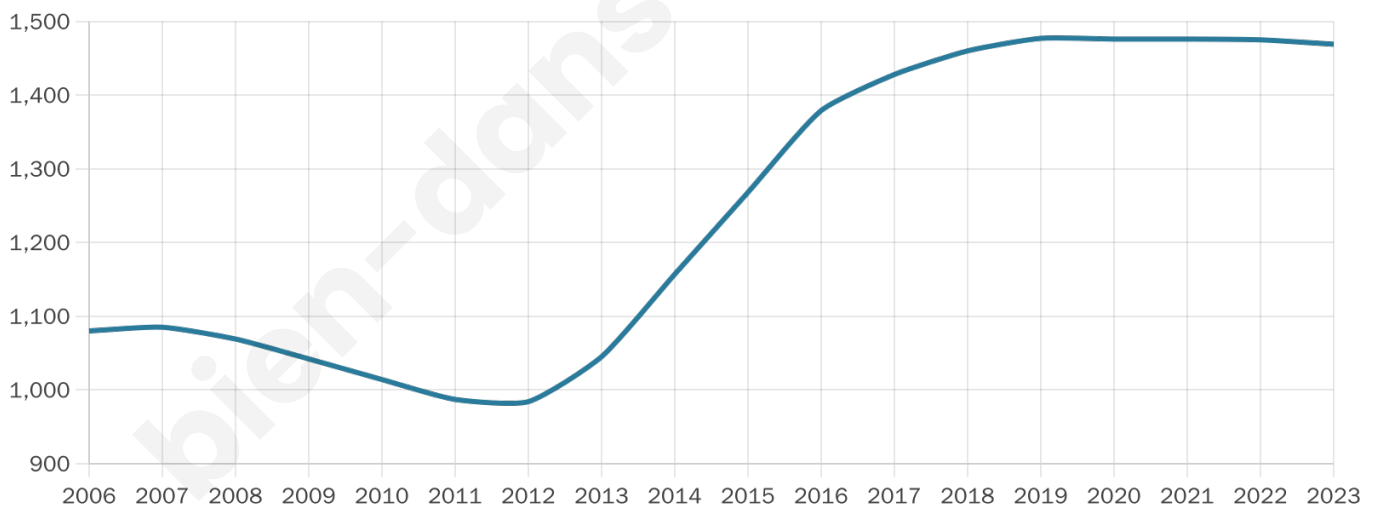
**210 h/km<sup>2</sup>**



Revenu moyen

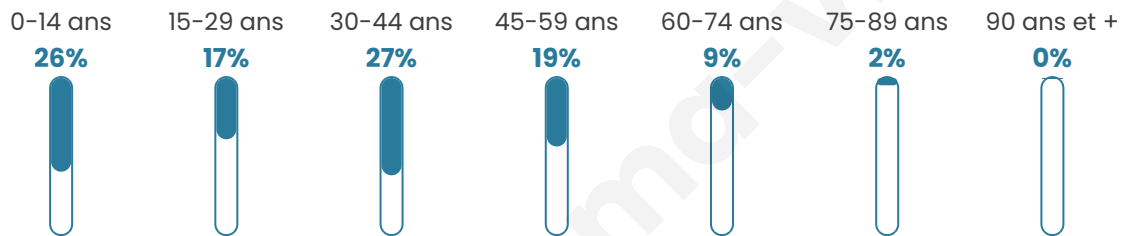
**25 860 €/an**

## Evolution du nombre d'habitants

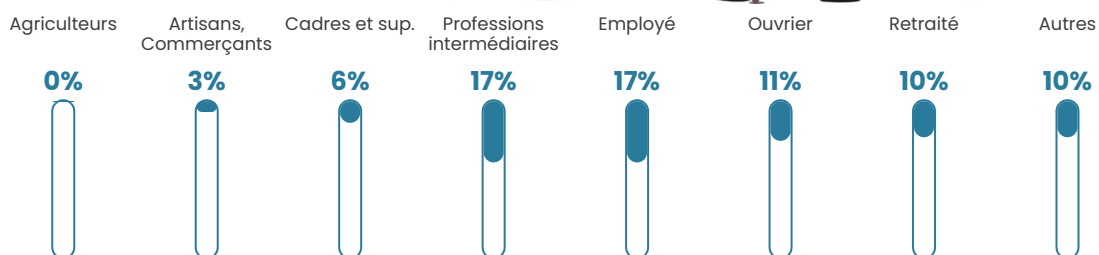


Sources : Institut national de la statistique et des études économiques (insee) selon Les dernières parutions officielles de 2024 portant sur les années 2020, 2021 et 2022.


## Tranche d'âge




## Activité professionnelle



## Niveau de diplôme















## Composition des ménages



# Profils électoraux

## Premier tour

	Marine LE PEN	28.44 %
	Jean-Luc MÉLENCHON	25.33 %
	Emmanuel MACRON	22.37 %
	Éric ZEMMOUR	9.19 %
	Nicolas DUPONT-AIGNAN	3.56 %
	Yannick JADOT	2.96 %
	Fabien ROUSSEL	2.07 %
	Jean LASSALLE	2.07 %
	Valérie PÉCRESE	1.63 %
	Anne HIDALGO	1.19 %
	Nathalie ARTHAUD	0.59 %
	Philippe POUTOU	0.59 %



### 855 inscrits

Participation : 80.58%

Votes blancs : 1.74%

Votes nuls : 0.29%

## Second tour

	Emmanuel MACRON	45,44 %
	Marine LE PEN	54,56 %

### 855 inscrits

Participation : 75.79%

Votes blancs : 6.33%

Votes nuls : 0.62%

# Sécurité



Agressions physiques / sexuelles

0



Cambriolages

0



Vols / dégradations

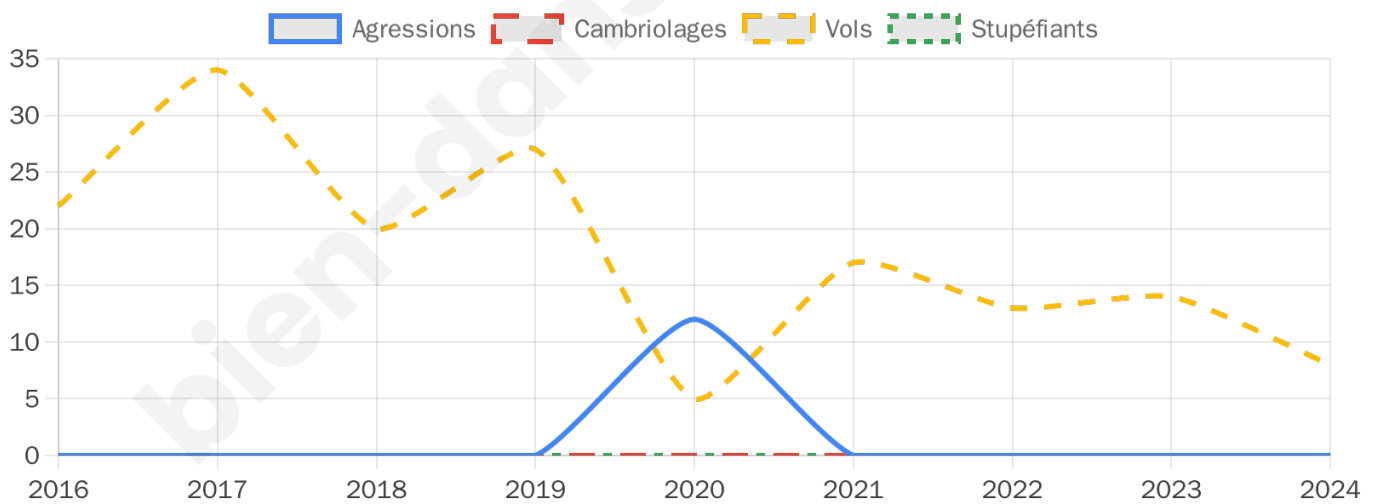
8



Stupéfiants

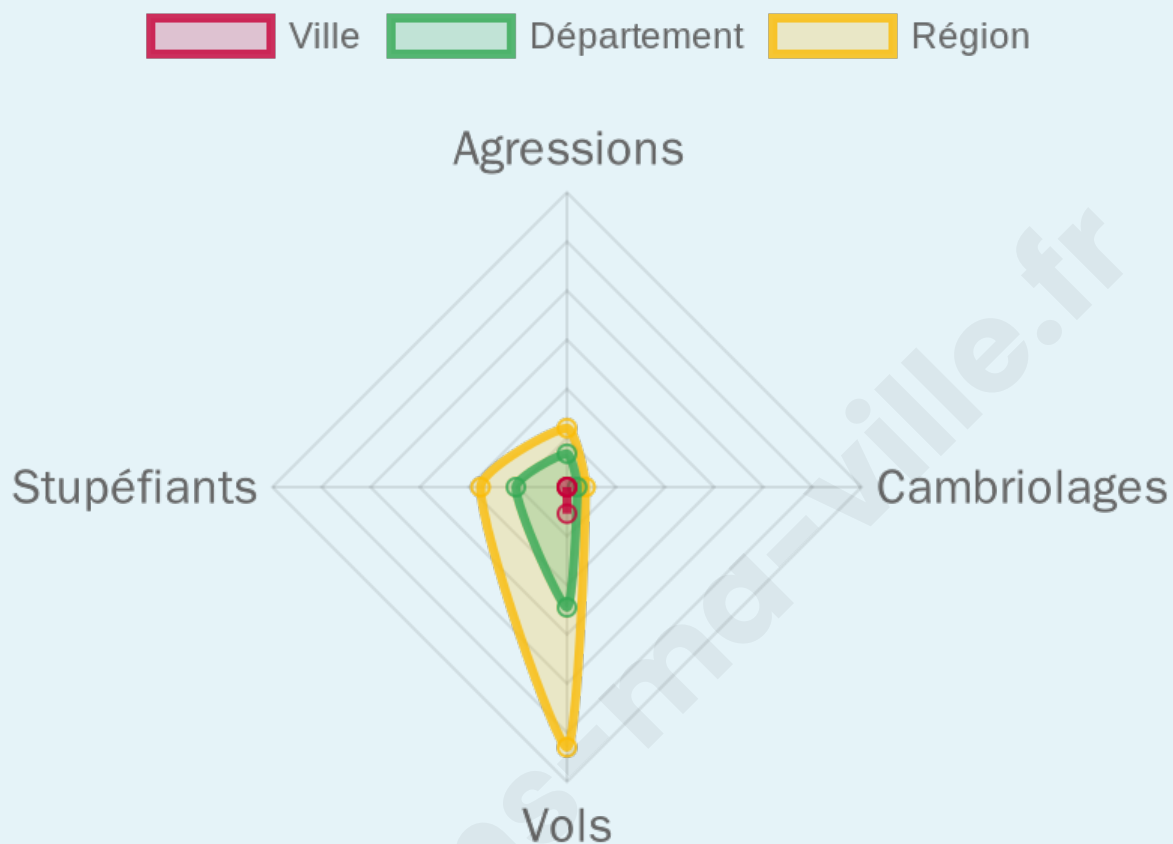
0

## Evolution du nombre d'infractions



## Pour comparer

(en proportion du nombre d'habitants)



Sources : Bases statistiques communale, départementale et régionale de la délinquance enregistrée par la police et la gendarmerie nationales selon les dernières parutions officielles de 2025 portant sur l'année 2024 ([data.gouv](https://data.gouv.fr)).

Agressions physiques / sexuelles : Violences sexuelles, coups et blessures volontaires intrafamiliaux, coups et blessures volontaires, autres coups, blessures volontaires et vols violents sans arme.

Cambriolages : Cambriolages de logements.

Vols : Vols avec armes, vols d'accessoires sur véhicules, vols dans les véhicules, vols de véhicules, vols sans violence contre des personnes, destructions, dégradations volontaires et escroqueries.

Stupéfiants : Trafic de stupéfiants dont (AFD) et usage de stupéfiants.

# Services à la population



## Commerce

Hypermarché	X <a href="#">Othis</a> 5km
Supermarché	X <a href="#">Moussy-le-Neuf</a> 2km
Superette	X <a href="#">Moussy-le-Neuf</a> 2km
Boulangerie	<b>2</b>
Boucherie	X <a href="#">Moussy-le-Neuf</a> 2km
Restaurant	<b>2</b>
Garage	<b>5</b>
Station-service	X <a href="#">Villeneuve-sous-Dammartin</a> 2km
Banque	X <a href="#">Dammartin-en-Goële</a> 4km
La poste	X <a href="#">Moussy-le-Neuf</a> 1km
Coiffeur	<b>2</b>
Tabac	X <a href="#">Moussy-le-Neuf</a> 2km
Bars / discothèque	X <a href="#">Moussy-le-Neuf</a> 2km
Bibliothèque	X <a href="#">Longperrier</a> 3km
Cinéma	X <a href="#">Fosses</a> 9km
Vétérinaire	X <a href="#">Saint-Mard</a> 5km



## Santé

Pharmacie	X <a href="#">Moussy-le-Neuf</a> 2km
Hôpital	X <a href="#">Mitry-Mory</a> 11km
Laboratoire d'analyses médicales	X <a href="#">Longperrier</a> 3km
Etablissement pour handicapé	X <a href="#">Juilly</a> 8km
EHPA	X <a href="#">Dammartin-en-Goële</a> 4km
Médecin	X <a href="#">Moussy-le-Neuf</a> 2km
Dentiste	X <a href="#">Moussy-le-Neuf</a> 2km
Chirurgien	X <a href="#">Goussainville</a> 11km
Dermatologue	X <a href="#">Louvres</a> 8km
Anesthésiste	X <a href="#">Tremblay-en-France</a> 13km
Gastro-entérologue	X <a href="#">Tremblay-en-France</a> 13km
Gynécologue	X <a href="#">Dammartin-en-Goële</a> 5km
Cancérologue	X <a href="#">Tremblay-en-France</a> 13km
Neurologue	X <a href="#">Villepinte</a> 12km
Ophthalmologue	X <a href="#">Fosses</a> 9km
ORL	X <a href="#">Fosses</a> 9km
Cardiologue	X <a href="#">Dammartin-en-Goële</a> 5km
Pédiatre	X <a href="#">Dammartin-en-Goële</a> 5km
Pneumologue	X <a href="#">Tremblay-en-France</a> 13km
Psychologue	X <a href="#">Villepinte</a> 11km
Radiologue	X <a href="#">Louvres</a> 8km
Rhumatologue	X <a href="#">Aulnay-sous-Bois</a> 14km
Sage-femme	X <a href="#">Survilliers</a> 8km



## Éducation

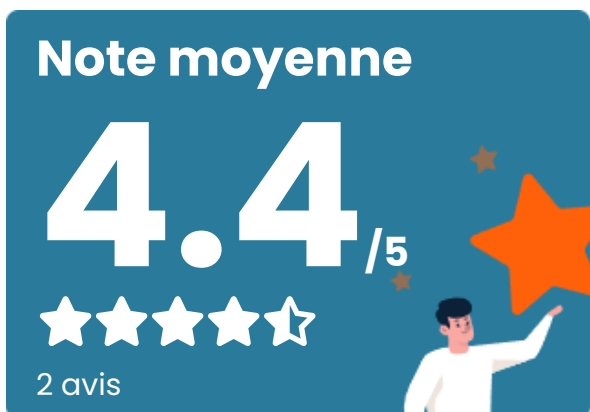
Crèche	<b>2</b>
Ecole maternelle Public	X <a href="#">Moussy-le-Neuf</a> 2km
Ecole maternelle Privé	X <a href="#">Sarcelles</a> 19km
Ecole primaire Public	<b>1</b>
Ecole primaire Privé	X <a href="#">Mortefontaine</a> 7km
Collège Public	X <a href="#">Moussy-le-Neuf</a> 2km
Collège Privé	X <a href="#">Mortefontaine</a> 7km
Lycée Public	X <a href="#">Longperrier</a> 4km
Lycée Privé	X <a href="#">Mortefontaine</a> 7km

Sources : Base Sirene des entreprises et de leurs établissements selon les dernières parutions officielles de 2025 portant sur l'année 2024 ([data.gouv](#)). Liste, localisation et tarifs des professionnels de santé selon les dernières parutions officielles de 2025 portant sur l'année 2024 ([opendatasoft](#)) et FINISS Extraction du Fichier des établissements selon les dernières parutions officielles de 2025 portant sur l'année 2024 ([data.gouv](#)). Adresse et géolocalisation des établissements d'enseignement du premier et second degrés selon les dernières parutions officielles de 2025 portant sur l'année 2024 ([data.education.gouv](#))

## Villes autour de Moussy-le-Vieux

Ville	Habitants	Superficie	Pop densité	Pop active	Taux chômage	Revenu moyen	Prix immobilier
Villeneuve-sous-Dammartin (2 avis)	595	7 km <sup>2</sup>	85 h/km <sup>2</sup>	60%	7.2%	21 480 €/an	2 967 €/m <sup>2</sup>
Moussy-le-Neuf (3 avis)	3 253	14 km <sup>2</sup>	232 h/km <sup>2</sup>	54.1%	3.8%	27 460 €/an	3 150 €/m <sup>2</sup>
Mauregard	341	8 km <sup>2</sup>	43 h/km <sup>2</sup>	60.7%	4.4%	24 730 €/an	3 454 €/m <sup>2</sup>
Longperrier (4 avis)	3 152	4 km <sup>2</sup>	788 h/km <sup>2</sup>	42.7%	3.7%	25 180 €/an	3 116 €/m <sup>2</sup>
Le Mesnil-Amelot	992	9 km <sup>2</sup>	110 h/km <sup>2</sup>	58.7%	6.6%	22 710 €/an	3 471 €/m <sup>2</sup>
Vémars (3 avis)	3 124	8 km <sup>2</sup>	391 h/km <sup>2</sup>	47.4%	4.3%	25 440 €/an	2 967 €/m <sup>2</sup>
Dammartin-en-Goële (17 avis)	11 907	9 km <sup>2</sup>	1 323 h/km <sup>2</sup>	50.3%	4.3%	25 560 €/an	3 050 €/m <sup>2</sup>
Chennevières-lès-Louvres	282	4 km <sup>2</sup>	71 h/km <sup>2</sup>	58.9%	4.3%	25 890 €/an	2 800 €/m <sup>2</sup>
Saint-Witz (1 avis)	2 724	7 km <sup>2</sup>	389 h/km <sup>2</sup>	41.4%	2.6%	34 910 €/an	3 186 €/m <sup>2</sup>
Thieux (3 avis)	778	12 km <sup>2</sup>	65 h/km <sup>2</sup>	63%	8.6%	23 530 €/an	2 800 €/m <sup>2</sup>
Épiais-lès-Louvres	156	3 km <sup>2</sup>	52 h/km <sup>2</sup>	38.5%	3.8%	23 550 €/an	1 211 €/m <sup>2</sup>
Plailly	1 786	16 km <sup>2</sup>	112 h/km <sup>2</sup>	47.4%	3.4%	29 870 €/an	3 211 €/m <sup>2</sup>
Villeron (2 avis)	1 766	5 km <sup>2</sup>	353 h/km <sup>2</sup>	49.6%	3.6%	25 940 €/an	3 291 €/m <sup>2</sup>
Othis (11 avis)	6 717	13 km <sup>2</sup>	517 h/km <sup>2</sup>	52.1%	4.8%	26 870 €/an	2 700 €/m <sup>2</sup>
Saint-Mard (3 avis)	3 832	6 km <sup>2</sup>	639 h/km <sup>2</sup>	50.9%	5.1%	26 890 €/an	3 146 €/m <sup>2</sup>

# Avis sur la ville de Moussy-le-Vieux



## Moyenne par critère



## Villes autour de Moussy-le-Vieux

Ville	Note globale	Sécurité	Éducation	Sport Loisir	Environnement	Vie pratique
Villeneuve-sous-Dammartin (2 avis)	<b>4.8</b>	<b>5.0</b>	<b>5.0</b>	<b>4.0</b>	<b>5.0</b>	<b>5.0</b>
Moussy-le-Neuf (3 avis)	3.3	3.3	3.3	3.7	3.3	2.7
Mauregard	-	-	-	-	-	-
Longperrier (4 avis)	3.4	3.5	3.8	3.0	3.8	2.8
Le Mesnil-Amelot	-	-	-	-	-	-
Vémars (3 avis)	3.3	3.3	3.3	3.0	3.7	3.0
Dammartin-en-Goële (17 avis)	2.9	2.9	3.2	3.2	2.8	2.3
Chennevières-lès-Louvres	-	-	-	-	-	-
Saint-Witz (1 avis)	<b>4.8</b>	<b>5.0</b>	<b>5.0</b>	<b>4.0</b>	<b>5.0</b>	<b>5.0</b>
Thieux (3 avis)	2.7	2.7	3.7	2.3	2.7	2.0
Épiais-lès-Louvres	-	-	-	-	-	-
Plailly	-	-	-	-	-	-
Villeron (2 avis)	2.7	3.0	3.5	<b>1.0</b>	<b>4.5</b>	<b>1.5</b>
Othis (11 avis)	<b>4.0</b>	3.7	3.8	3.9	<b>4.4</b>	<b>4.2</b>
Saint-Mard (3 avis)	<b>4.3</b>	<b>4.3</b>	<b>4.3</b>	<b>4.3</b>	<b>4.0</b>	<b>4.3</b>



# **Vous aimez votre ville ? Notez-la !**

Et faites-nous part de vos remarques constructives



Avec

**BIEN** dans ma **VILLE** 