



Version web

# Ville de Mousseaux-sur- Seine

Présenté par

**BIEN** dans ma **VILLE** 

# Sommaire

Situation géographique .....	3
Statistiques sur la population .....	4
Evolution du nombre d'habitants .....	4
Tranche d'âge .....	5
0-14 ans .....	5
15-29 ans .....	5
30-44 ans .....	5
45-59 ans .....	5
60-74 ans .....	5
75-89 ans .....	5
90 ans et + .....	5
Activité professionnelle .....	5
Agriculteurs .....	5
Artisans, Commerçants .....	5
Cadres et sup. ....	5
Professions intermédiaires .....	5
Employé .....	5
Ouvrier .....	5
Retraité .....	5
Autres .....	5
Niveau de diplôme .....	6
Sans diplôme ou CEP .....	6
Brevet, BEPC, DNB .....	6
CAP-BEP ou équivalent .....	6
BAC ou équivalent .....	6
BAC+2 .....	6
BAC+3 ou +4 .....	6
BAC+5 ou plus .....	6
Composition des ménages .....	6
Couple sans enfant .....	6
Couple avec enfant(s) .....	6
Famille monoparentale .....	6
Colocation / Autre .....	6
Personnes seules .....	6
Profils électoraux .....	7
Premier tour .....	7
Sécurité .....	8
Evolution du nombre d'infractions .....	8
Pour comparer .....	9
Services à la population .....	10
Commerce .....	10
Éducation .....	10
Villes autour de Mousseaux-sur-Seine .....	12

# Situation géographique



## i Informations clés

- **Région :** Île-de-France
- **Département :** Yvelines
- **Code postal :** 78270
- **Superficie :** 7 km<sup>2</sup>



**Yvelines**  
Le Département

# Statistiques sur la population



Nombre d'habitants

**689**



Age moyen

**41 ans**



Pop active

**50.5%**



Taux chômage

**7.9%**



Pop densité

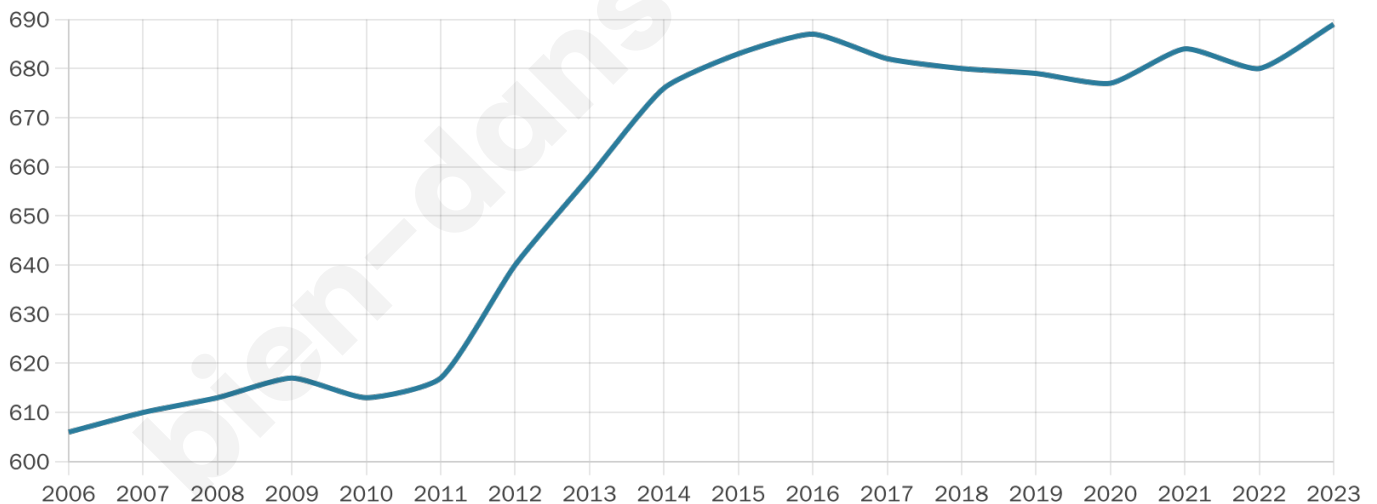
**98 h/km<sup>2</sup>**



Revenu moyen

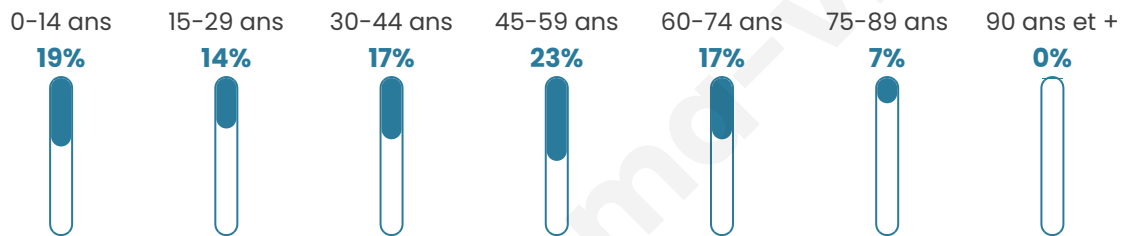
**29 020 €/an**

## Evolution du nombre d'habitants

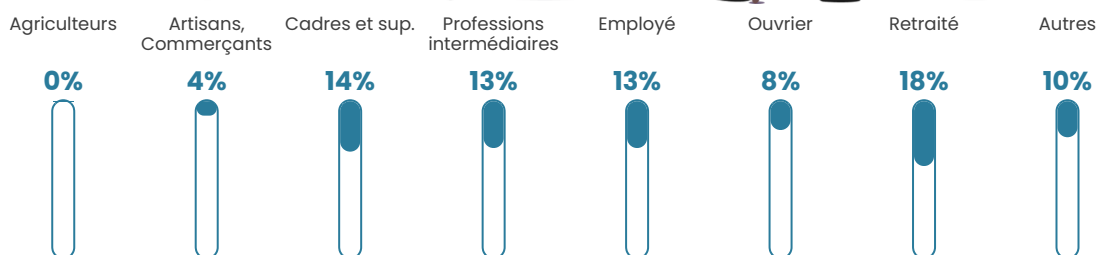


Sources : Institut national de la statistique et des études économiques (insee) selon Les dernières parutions officielles de 2024 portant sur les années 2020, 2021 et 2022.

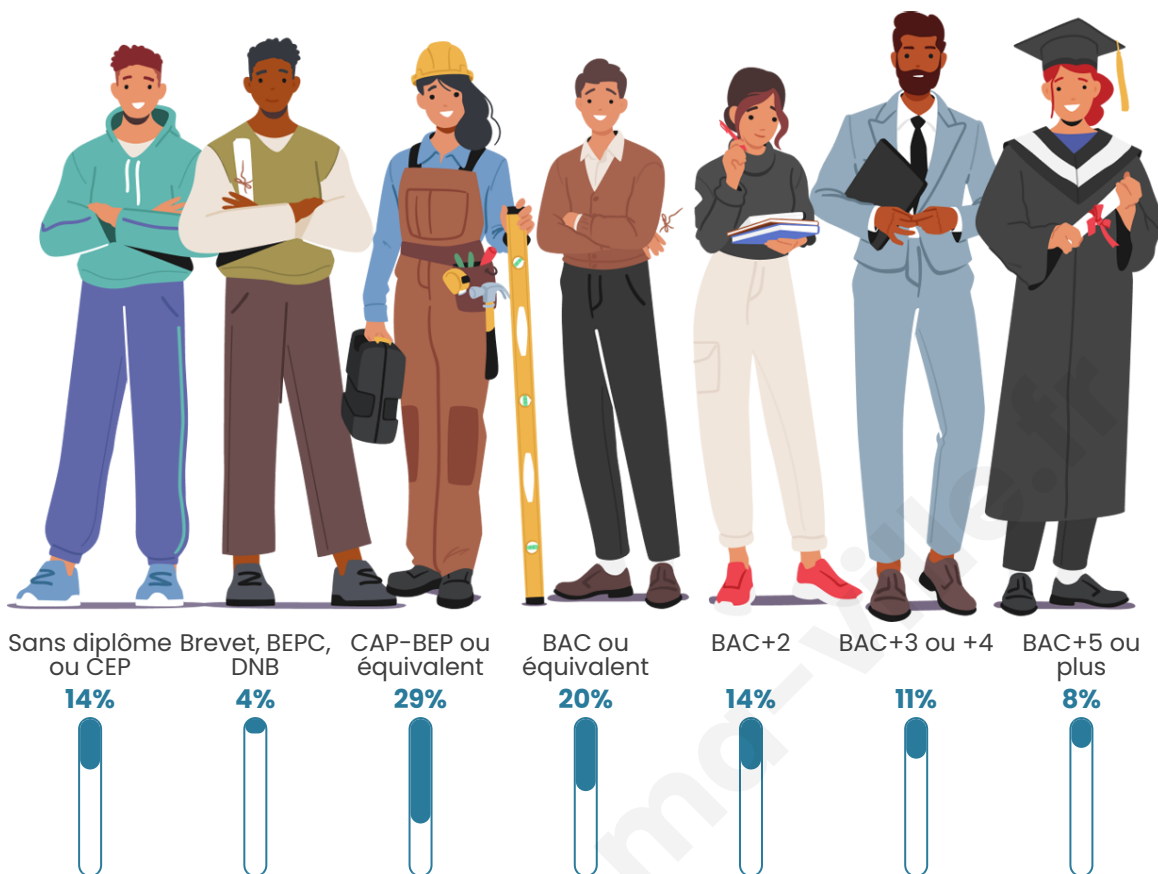
## Tranche d'âge




## Activité professionnelle



## Niveau de diplôme




## Composition des ménages



# Profils électoraux



## Premier tour

	Marine LE PEN	28.70 %
	Emmanuel MACRON	28.25 %
	Jean-Luc MÉLENCHON	18.91 %
	Éric ZEMMOUR	8.66 %
	Valérie PÉCRESSE	5.01 %
	Yannick JADOT	4.10 %
	Nicolas DUPONT-AIGNAN	2.05 %
	Fabien ROUSSEL	1.37 %
	Anne HIDALGO	1.37 %
	Philippe POUTOU	0.91 %
	Nathalie ARTHAUD	0.46 %
	Jean LASSALLE	0.23 %

### 575 inscrits

Participation : 77.04%  
Votes blancs : 0.90%  
Votes nuls : 0.00%

## Second tour

	Emmanuel MACRON	49,87 %
	Marine LE PEN	50,13 %

### 574 inscrits

Participation : 73.87%  
Votes blancs : 7.55%  
Votes nuls : 1.18%

# Sécurité



Agressions physiques / sexuelles

0



Cambriolages

0



Vols / dégradations

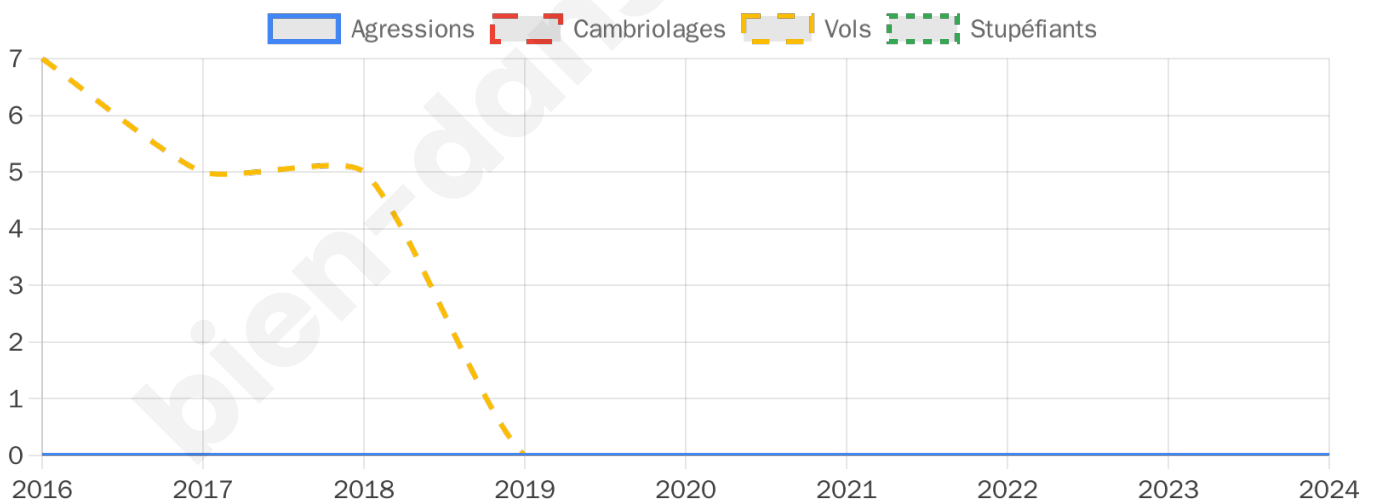
0



Stupéfiants

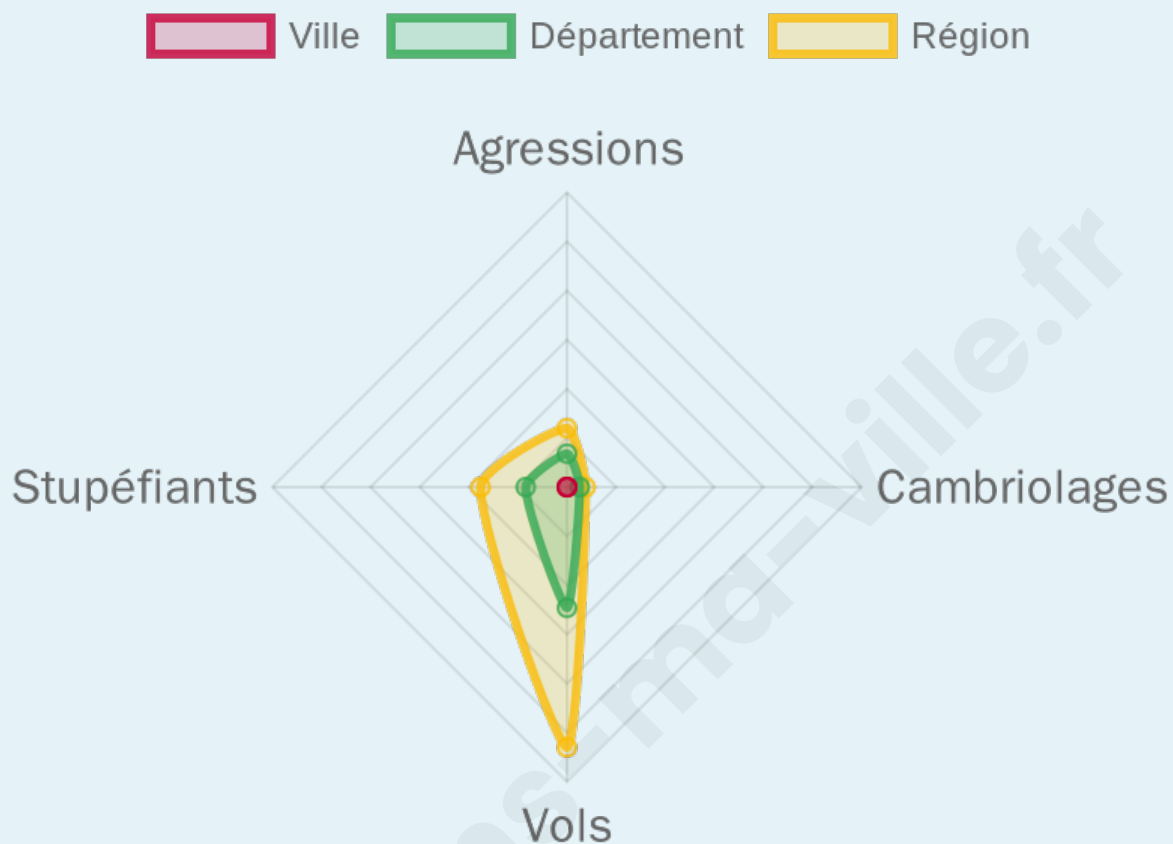
0

## Evolution du nombre d'infractions



## Pour comparer

(en proportion du nombre d'habitants)



Sources : Bases statistiques communale, départementale et régionale de la délinquance enregistrée par la police et la gendarmerie nationales selon les dernières parutions officielles de 2025 portant sur l'année 2024 ([data.gouv](https://data.gouv.fr)).

Agressions physiques / sexuelles : Violences sexuelles, coups et blessures volontaires intrafamiliaux, coups et blessures volontaires, autres coups, blessures volontaires et vols violents sans arme.

Cambriolages : Cambriolages de logements.

Vols : Vols avec armes, vols d'accessoires sur véhicules, vols dans les véhicules, vols de véhicules, vols sans violence contre des personnes, destructions, dégradations volontaires et escroqueries.

Stupéfiants : Trafic de stupéfiants dont (AFD) et usage de stupéfiants.

# Services à la population



## Commerce

Hypermarché	X <a href="#">Limay</a> 10km
Supermarché	X <a href="#">Saint-Martin-la-Garenne</a> 3km
Superette	X <a href="#">La Roche-Guyon</a> 4km
Boulangerie	X <a href="#">Freneuse</a> 4km
Boucherie	X <a href="#">La Roche-Guyon</a> 4km
Restaurant	1
Garage	X <a href="#">Méricourt</a> 2km
Station-service	X <a href="#">Freneuse</a> 4km
Banque	X <a href="#">Bonnières-sur-Seine</a> 5km
La poste	1
Coiffeur	1
Tabac	X <a href="#">Freneuse</a> 4km
Bars / discothèque	X <a href="#">La Roche-Guyon</a> 4km
Bibliothèque	X <a href="#">Issou</a> 13km
Cinéma	X <a href="#">Vernon</a> 13km
Vétérinaire	X <a href="#">Freneuse</a> 4km



## Santé

Pharmacie	X <a href="#">Vétheuil</a> 4km
Hôpital	X <a href="#">La Roche-Guyon</a> 4km
Laboratoire d'analyses médicales	X <a href="#">Freneuse</a> 4km
Etablissement pour handicapé	X <a href="#">Freneuse</a> 4km
EHPA	X <a href="#">Vétheuil</a> 4km
Médecin	X <a href="#">La Roche-Guyon</a> 4km
Dentiste	X <a href="#">Freneuse</a> 4km
Chirurgien	X <a href="#">Mantes-la-Jolie</a> 6km
Dermatologue	X <a href="#">Septeuil</a> 18km
Anesthésiste	X <a href="#">Mantes-la-Jolie</a> 8km
Gastro-entérologue	X <a href="#">Mantes-la-Jolie</a> 6km
Gynécologue	X <a href="#">Mantes-la-Jolie</a> 6km
Cancérologue	X <a href="#">Osny</a> 31km
Neurologue	X <a href="#">Mantes-la-Jolie</a> 6km
Ophtalmologue	X <a href="#">Mantes-la-Jolie</a> 6km
ORL	X <a href="#">Mantes-la-Jolie</a> 6km
Cardiologue	X <a href="#">Mantes-la-Jolie</a> 6km
Pédiatre	X <a href="#">Mantes-la-Jolie</a> 6km
Pneumologue	X <a href="#">Mantes-la-Ville</a> 8km
Psychologue	X <a href="#">Limay</a> 9km
Radiologue	X <a href="#">Mantes-la-Jolie</a> 8km
Rhumatologue	X <a href="#">Mantes-la-Jolie</a> 6km
Sage-femme	X <a href="#">Follainville-Dennemont</a> 5km



## Éducation

Crèche	X <a href="#">Freneuse</a> 4km
Ecole maternelle Public	1
Ecole maternelle Privé	X <a href="#">Noyers</a> 22km
Ecole primaire Public	X <a href="#">Méricourt</a> 2km
Ecole primaire Privé	X <a href="#">Bonnières-sur-Seine</a> 5km
Collège Public	X <a href="#">Rosny-sur-Seine</a> 5km
Collège Privé	X <a href="#">La Roche-Guyon</a> 4km
Lycée Public	X <a href="#">Mantes-la-Jolie</a> 7km
Lycée Privé	X <a href="#">Mantes-la-Jolie</a> 8km

Sources : Base Sirene des entreprises et de leurs établissements selon les dernières parutions officielles de 2025 portant sur l'année 2024 ([data.gouv](#)). Liste, localisation et tarifs des professionnels de santé selon les dernières parutions officielles de 2025 portant sur l'année 2024 ([opendatasoft](#)) et FINISS Extraction du Fichier des établissements selon les dernières parutions officielles de 2025 portant sur l'année 2024 ([data.gouv](#)). Adresse et géolocalisation des établissements d'enseignement du premier et second degrés selon les

bien-dans-ma-ville.fr

## Villes autour de Mousseaux-sur-Seine

Ville	Habitants	Superficie	Pop densité	Pop active	Taux chômage	Revenu moyen	Prix immobilier
Moisson (1 avis)	902	9 km <sup>2</sup>	100 h/km <sup>2</sup>	54.5%	4.7%	28 240 €/an	2 032 €/m <sup>2</sup>
Méricourt	383	2 km <sup>2</sup>	192 h/km <sup>2</sup>	52.7%	5.5%	25 780 €/an	2 536 €/m <sup>2</sup>
Freneuse (13 avis)	4 505	10 km <sup>2</sup>	451 h/km <sup>2</sup>	41.3%	5.9%	22 930 €/an	2 140 €/m <sup>2</sup>
Haute-Isle (1 avis)	293	2 km <sup>2</sup>	147 h/km <sup>2</sup>	48.1%	4.8%	26 340 €/an	2 773 €/m <sup>2</sup>
La Roche-Guyon (1 avis)	399	4 km <sup>2</sup>	100 h/km <sup>2</sup>	53.1%	5%	25 480 €/an	1 835 €/m <sup>2</sup>
Guernes	1 085	8 km <sup>2</sup>	136 h/km <sup>2</sup>	51.6%	4.6%	25 840 €/an	2 279 €/m <sup>2</sup>
Vétheuil (4 avis)	849	4 km <sup>2</sup>	212 h/km <sup>2</sup>	49.2%	5.3%	26 390 €/an	2 426 €/m <sup>2</sup>
Saint-Martin-la-Garenne (1 avis)	942	15 km <sup>2</sup>	63 h/km <sup>2</sup>	47.1%	4.2%	28 680 €/an	2 125 €/m <sup>2</sup>
Chérence	137	8 km <sup>2</sup>	17 h/km <sup>2</sup>	32.8%	5.1%	28 350 €/an	2 351 €/m <sup>2</sup>
Rolleboise	346	3 km <sup>2</sup>	115 h/km <sup>2</sup>	50.3%	6.6%	23 360 €/an	2 291 €/m <sup>2</sup>
Gasny (5 avis)	3 062	12 km <sup>2</sup>	255 h/km <sup>2</sup>	45.2%	5.1%	23 060 €/an	1 504 €/m <sup>2</sup>
Gommecourt (1 avis)	613	5 km <sup>2</sup>	123 h/km <sup>2</sup>	52.9%	5.4%	26 090 €/an	2 134 €/m <sup>2</sup>
Bonnières-sur-Seine (5 avis)	5 064	7 km <sup>2</sup>	723 h/km <sup>2</sup>	47.7%	7%	20 720 €/an	2 482 €/m <sup>2</sup>
Amenucourt	212	8 km <sup>2</sup>	27 h/km <sup>2</sup>	51.4%	5.7%	25 400 €/an	2 714 €/m <sup>2</sup>
Rosny-sur-Seine (11 avis)	7 328	19 km <sup>2</sup>	386 h/km <sup>2</sup>	43.9%	6.3%	22 430 €/an	2 275 €/m <sup>2</sup>

bien-dans-ma-ville.fr



# Vous aimez votre ville ? Notez-la !

Et faites-nous part de vos remarques constructives



Avec

**BIEN** dans  
ma **VILLE** 