



Version web

# Ville de Mousseaux- Neuville

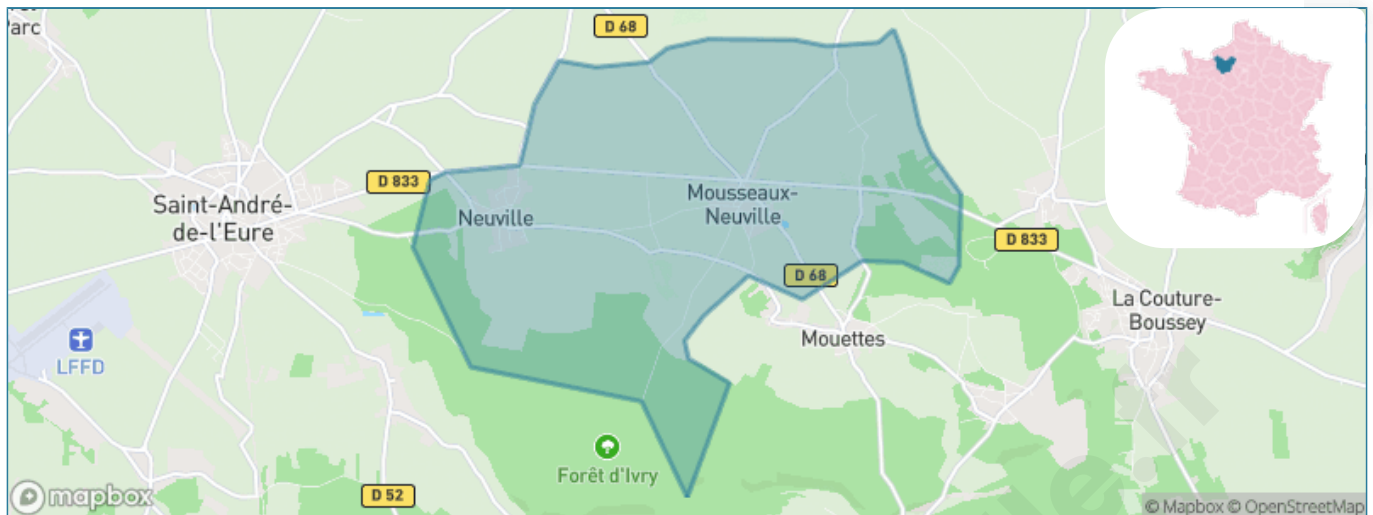
Présenté par

**BIEN** dans  
ma **VILLE** 

# Sommaire

Situation géographique .....	3
Statistiques sur la population .....	4
Evolution du nombre d'habitants .....	4
Tranche d'âge .....	5
0-14 ans .....	5
15-29 ans .....	5
30-44 ans .....	5
45-59 ans .....	5
60-74 ans .....	5
75-89 ans .....	5
90 ans et + .....	5
Activité professionnelle .....	5
Agriculteurs .....	5
Artisans, Commerçants .....	5
Cadres et sup. ....	5
Professions intermédiaires .....	5
Employé .....	5
Ouvrier .....	5
Retraité .....	5
Autres .....	5
Niveau de diplôme .....	6
Sans diplôme ou CEP .....	6
Brevet, BEPC, DNB .....	6
CAP-BEP ou équivalent .....	6
BAC ou équivalent .....	6
BAC+2 .....	6
BAC+3 ou +4 .....	6
BAC+5 ou plus .....	6
Composition des ménages .....	6
Couple sans enfant .....	6
Couple avec enfant(s) .....	6
Famille monoparentale .....	6
Colocation / Autre .....	6
Personnes seules .....	6
Profils électoraux .....	7
Premier tour .....	7
Sécurité .....	8
Evolution du nombre d'infractions .....	8
Pour comparer .....	9
Services à la population .....	10
Commerce .....	10
Éducation .....	10
Villes autour de Mousseaux-Neuville .....	12

# Situation géographique



## i Informations clés

- **Région** : Normandie
- **Département** : Eure
- **Code postal** : 27220
- **Superficie** : 14 km<sup>2</sup>



# Statistiques sur la population



Nombre d'habitants

**636**



Age moyen

**39 ans**



Pop active

**54.2%**



Taux chômage

**10.1%**



Pop densité

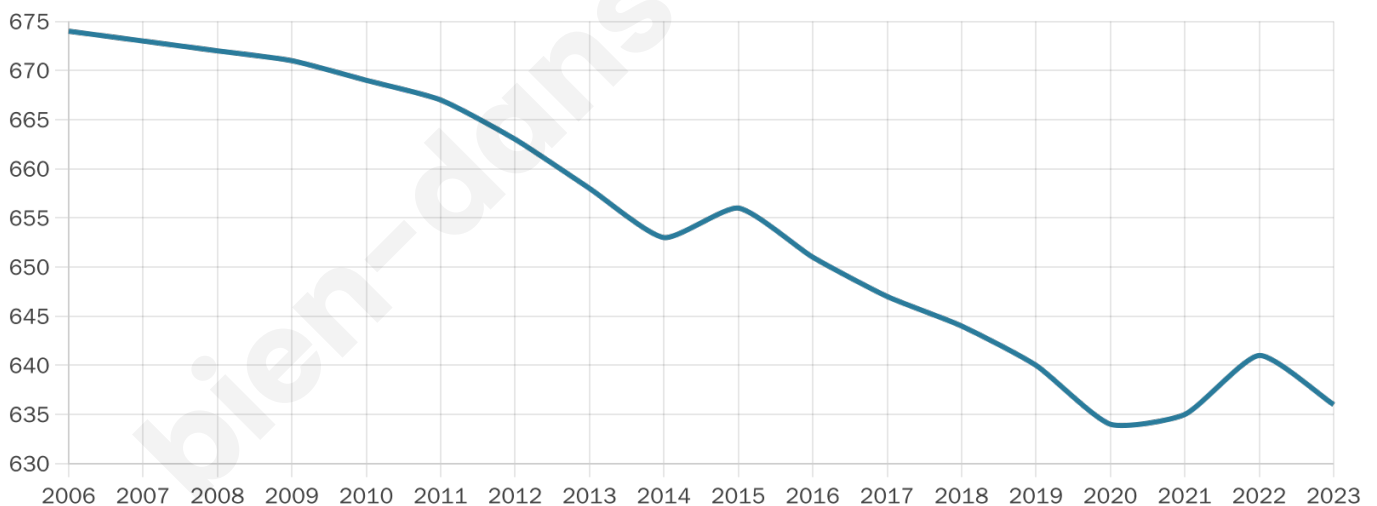
**45 h/km<sup>2</sup>**



Revenu moyen

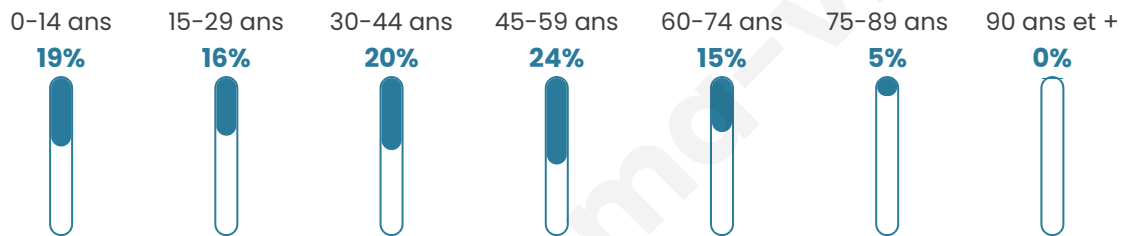
**24 980 €/an**

## Evolution du nombre d'habitants

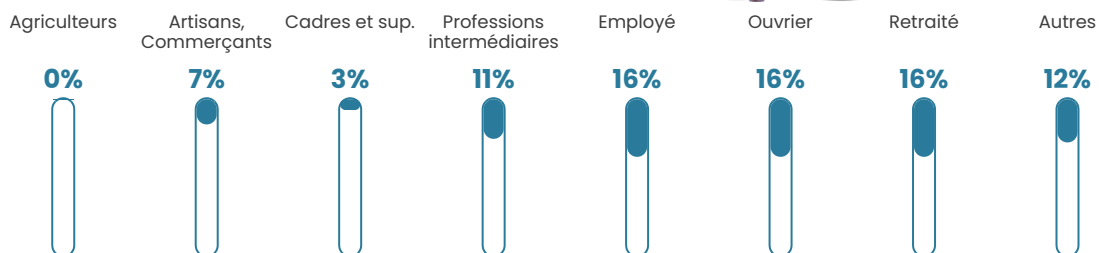


Sources : Institut national de la statistique et des études économiques (insee) selon Les dernières parutions officielles de 2024 portant sur les années 2020, 2021 et 2022.


## Tranche d'âge




## Activité professionnelle



## Niveau de diplôme









## Composition des ménages



# Profils électoraux

## Premier tour

	Marine LE PEN	40.11 %
	Emmanuel MACRON	23.96 %
	Jean-Luc MÉLENCHON	12.81 %
	Éric ZEMMOUR	9.75 %
	Jean LASSALLE	3.34 %
	Yannick JADOT	3.06 %
	Valérie PÉCRESSE	2.79 %
	Nicolas DUPONT-AIGNAN	1.95 %
	Fabien ROUSSEL	0.84 %
	Philippe POUTOU	0.84 %
	Nathalie ARTHAUD	0.28 %
	Anne HIDALGO	0.28 %



### 470 inscrits

Participation : 77.87%

Votes blancs : 1.91%

Votes nuls : 0.00%

## Second tour

	Emmanuel MACRON	39,27 %
	Marine LE PEN	60,73 %

### 470 inscrits

Participation : 78.3%

Votes blancs : 8.97%

Votes nuls : 1.09%

# Sécurité



Agressions physiques / sexuelles

0



Cambriolages

0



Vols / dégradations

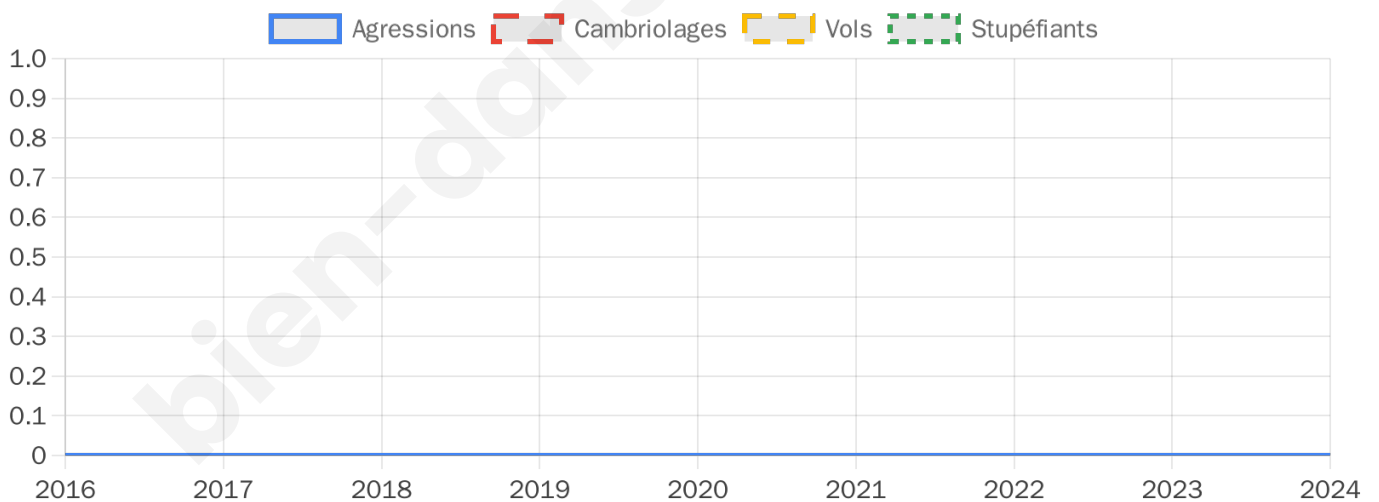
0



Stupéfiants

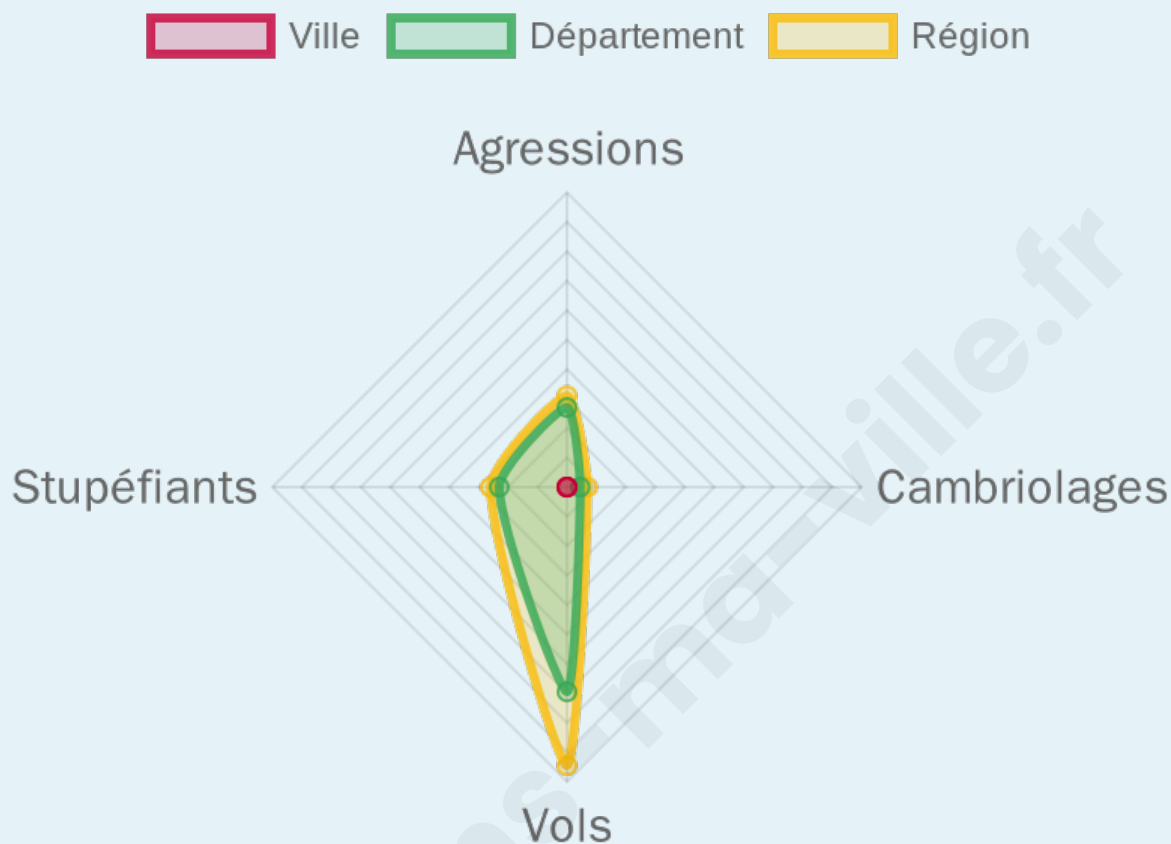
0

## Evolution du nombre d'infractions



## Pour comparer

(en proportion du nombre d'habitants)



Sources : Bases statistiques communale, départementale et régionale de la délinquance enregistrée par la police et la gendarmerie nationales selon les dernières parutions officielles de 2025 portant sur l'année 2024 ([data.gouv](https://data.gouv.fr)).

Agressions physiques / sexuelles : Violences sexuelles, coups et blessures volontaires intrafamiliaux, coups et blessures volontaires, autres coups, blessures volontaires et vols violents sans arme.

Cambriolages : Cambriolages de logements.

Vols : Vols avec armes, vols d'accessoires sur véhicules, vols dans les véhicules, vols de véhicules, vols sans violence contre des personnes, destructions, dégradations volontaires et escroqueries.

Stupéfiants : Trafic de stupéfiants dont (AFD) et usage de stupéfiants.

# Services à la population



## Commerce

Hypermarché	X <u>Dreux</u> 17km
Supermarché	X <u>Saint-André-de-l'Eure</u> 6km
Superette	1
Boulangerie	X <u>Bois-le-Roi</u> 4km
Boucherie	X <u>Mouettes</u> 0km
Restaurant	X <u>L'Habit</u> 3km
Garage	X <u>La Couture-Boussey</u> 3km
Station-service	X <u>Saint-André-de-l'Eure</u> 5km
Banque	X <u>Saint-André-de-l'Eure</u> 6km
La poste	1
Coiffeur	X <u>La Couture-Boussey</u> 4km
Tabac	X <u>Saint-André-de-l'Eure</u> 6km
Bars / discothèque	X <u>La Couture-Boussey</u> 4km
Bibliothèque	X <u>Dreux</u> 18km
Cinéma	X <u>Dreux</u> 18km
Vétérinaire	X <u>Saint-André-de-l'Eure</u> 6km



## Santé

Pharmacie	X <u>La Couture-Boussey</u> 4km
Hôpital	X <u>Dreux</u> 18km
Laboratoire d'analyses médicales	X <u>Saint-André-de-l'Eure</u> 6km
Etablissement pour handicapé	X <u>Saint-André-de-l'Eure</u> 6km
EHPA	X <u>La Couture-Boussey</u> 3km
Médecin	X <u>La Couture-Boussey</u> 3km
Dentiste	X <u>Saint-André-de-l'Eure</u> 5km
Chirurgien	X <u>Vaux-sur-Eure</u> 15km
Dermatologue	X <u>Évreux</u> 18km
Anesthésiste	X <u>Évreux</u> 20km
Gastro-entérologue	X <u>Cherisy</u> 18km
Gynécologue	X <u>Guichainville</u> 18km
Cancérologue	X <u>Mainvilliers</u> 50km
Neurologue	X <u>Évreux</u> 18km
Ophthalmologue	X <u>Bréval</u> 14km
ORL	X <u>Dreux</u> 19km
Cardiologue	X <u>Guichainville</u> 17km
Pédiatre	X <u>Pacy-sur-Eure</u> 13km
Pneumologue	X <u>Le Vieil-Évreux</u> 17km
Psychologue	X <u>Guichainville</u> 17km
Radiologue	X <u>Dreux</u> 18km
Rhumatologue	X <u>Dreux</u> 19km
Sage-femme	X <u>Pacy-sur-Eure</u> 13km



## Éducation

Crèche	X <u>La Boissière</u> 5km
Ecole maternelle Public	X <u>La Couture-Boussey</u> 4km
Ecole maternelle Privé	X <u>Noyers</u> 45km
Ecole primaire Public	1
Ecole primaire Privé	X <u>Anet</u> 8km
Collège Public	X <u>Saint-André-de-l'Eure</u> 5km
Collège Privé	X <u>Ménilles</u> 15km
Lycée Public	X <u>Dreux</u> 18km
Lycée Privé	X <u>Anet</u> 8km

Sources : Base Sirene des entreprises et de leurs établissements selon les dernières parutions officielles de 2025 portant sur l'année 2024 ([data.gouv](https://data.gouv.fr)). Liste, localisation et tarifs des professionnels de santé selon les dernières parutions officielles de 2025 portant sur l'année 2024 ([opendatasoft](https://opendatasoft.com)) et FINESS Extraction du Fichier des établissements selon les dernières parutions officielles de 2025 portant sur l'année 2024 ([data.gouv](https://data.gouv.fr)). Adresse et géolocalisation des établissements d'enseignement du premier et second degrés selon les dernières parutions officielles de 2025 portant sur l'année 2024 ([data.education.gouv](https://data.education.gouv.fr))

bien-dans-ma-ville.fr

## Villes autour de Mousseaux-Neuville

Ville	Habitants	Superficie	Pop densité	Pop active	Taux chômage	Revenu moyen	Prix immobilier
Mouettes	744	8 km <sup>2</sup>	93 h/km <sup>2</sup>	52.2%	4.4%	24 830 €/an	2 075 €/m <sup>2</sup>
La Couture-Boussey (1 avis)	2 295	10 km <sup>2</sup>	230 h/km <sup>2</sup>	47.5%	5.4%	23 680 €/an	1 902 €/m <sup>2</sup>
Bois-le-Roi	1 238	5 km <sup>2</sup>	248 h/km <sup>2</sup>	50.7%	4.2%	24 320 €/an	2 272 €/m <sup>2</sup>
Foucrainville	89	5 km <sup>2</sup>	18 h/km <sup>2</sup>	65.2%	5.6%	NC	612 €/m <sup>2</sup>
L'Habit	476	5 km <sup>2</sup>	95 h/km <sup>2</sup>	52.3%	2.3%	27 250 €/an	2 000 €/m <sup>2</sup>
Serez	166	6 km <sup>2</sup>	28 h/km <sup>2</sup>	55.4%	5.4%	29 850 €/an	1 856 €/m <sup>2</sup>
Saint-André-de-l'Eure (1 avis)	3 829	19 km <sup>2</sup>	202 h/km <sup>2</sup>	44.7%	5.5%	21 250 €/an	1 959 €/m <sup>2</sup>
Épieds	358	4 km <sup>2</sup>	90 h/km <sup>2</sup>	48.9%	5.3%	22 720 €/an	2 325 €/m <sup>2</sup>
Champigny-la-Futelaye	271	16 km <sup>2</sup>	17 h/km <sup>2</sup>	48.3%	5.2%	24 290 €/an	2 215 €/m <sup>2</sup>
La Boissière	259	3 km <sup>2</sup>	86 h/km <sup>2</sup>	49.4%	5%	27 860 €/an	1 652 €/m <sup>2</sup>
Bretagnolles	203	3 km <sup>2</sup>	68 h/km <sup>2</sup>	49.3%	6.4%	26 760 €/an	1 994 €/m <sup>2</sup>
Fresney	314	6 km <sup>2</sup>	52 h/km <sup>2</sup>	49.4%	4.5%	24 940 €/an	1 951 €/m <sup>2</sup>
Saint-Laurent-des-Bois	243	3 km <sup>2</sup>	81 h/km <sup>2</sup>	49.4%	5.3%	24 350 €/an	1 884 €/m <sup>2</sup>
Neuilly	168	4 km <sup>2</sup>	42 h/km <sup>2</sup>	55.4%	3.6%	26 880 €/an	1 680 €/m <sup>2</sup>
Ézy-sur-Eure (3 avis)	3 644	8 km <sup>2</sup>	456 h/km <sup>2</sup>	47.3%	5%	22 490 €/an	1 662 €/m <sup>2</sup>

bien-dans-ma-ville.fr



# Vous aimez votre ville ? Notez-la !

Et faites-nous part de vos remarques constructives



Avec

**BIEN** dans ma **VILLE** 