



Version web

# Ville de Mours

Présenté par

**BIEN** dans  
ma **VILLE** 

# Sommaire

Situation géographique .....	3
Statistiques sur la population .....	4
Evolution du nombre d'habitants .....	4
Tranche d'âge .....	5
0-14 ans .....	5
15-29 ans .....	5
30-44 ans .....	5
45-59 ans .....	5
60-74 ans .....	5
75-89 ans .....	5
90 ans et + .....	5
Activité professionnelle .....	5
Agriculteurs .....	5
Artisans, Commerçants .....	5
Cadres et sup. ....	5
Professions intermédiaires .....	5
Employé .....	5
Ouvrier .....	5
Retraité .....	5
Autres .....	5
Niveau de diplôme .....	6
Sans diplôme ou CEP .....	6
Brevet, BEPC, DNB .....	6
CAP-BEP ou équivalent .....	6
BAC ou équivalent .....	6
BAC+2 .....	6
BAC+3 ou +4 .....	6
BAC+5 ou plus .....	6
Composition des ménages .....	6
Couple sans enfant .....	6
Couple avec enfant(s) .....	6
Famille monoparentale .....	6
Colocation / Autre .....	6
Personnes seules .....	6
Profils électoraux .....	7
Premier tour .....	7
Sécurité .....	8
Evolution du nombre d'infractions .....	8
Pour comparer .....	9
Services à la population .....	10
Commerce .....	10
Éducation .....	10
Villes autour de Mours .....	12
Avis sur la ville de Mours .....	13
Moyenne par critère .....	13
Villes autour de Mours .....	13
Répartition des avis par note .....	13
Répartition des avis par note .....	13

# Situation géographique



## i Informations clés

- **Région** : Île-de-France
- **Département** : Val-d'Oise
- **Code postal** : 95260
- **Superficie** : 2 km<sup>2</sup>



# Statistiques sur la population



Nombre d'habitants

**1 693**



Age moyen

**38 ans**



Pop active

**48.4%**



Taux chômage

**5.8%**



Pop densité

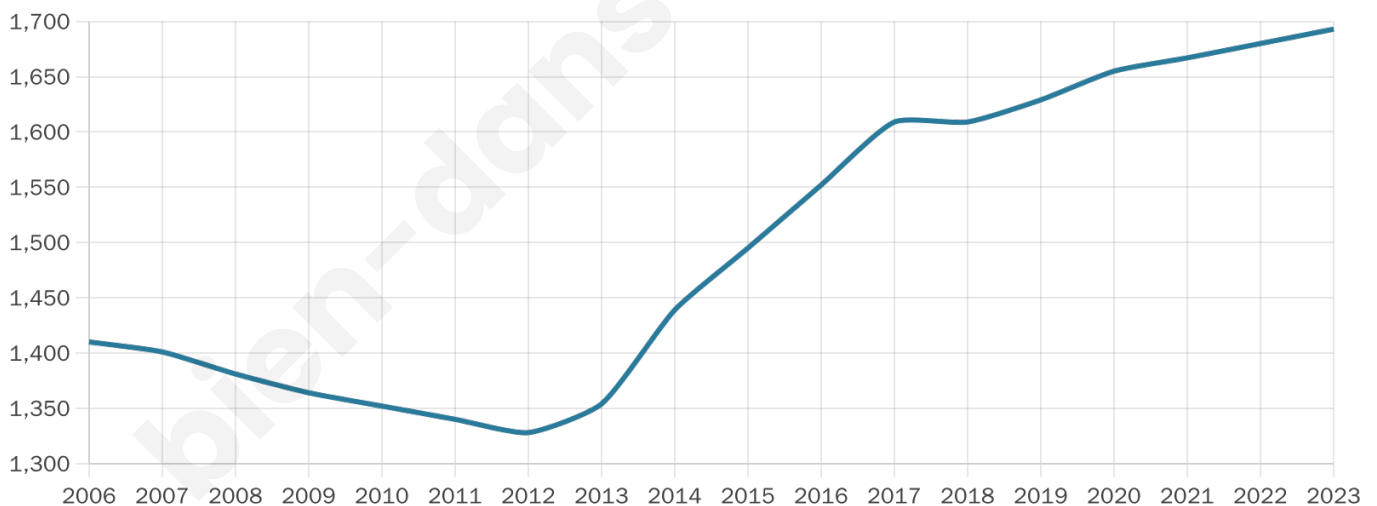
**847 h/km<sup>2</sup>**



Revenu moyen

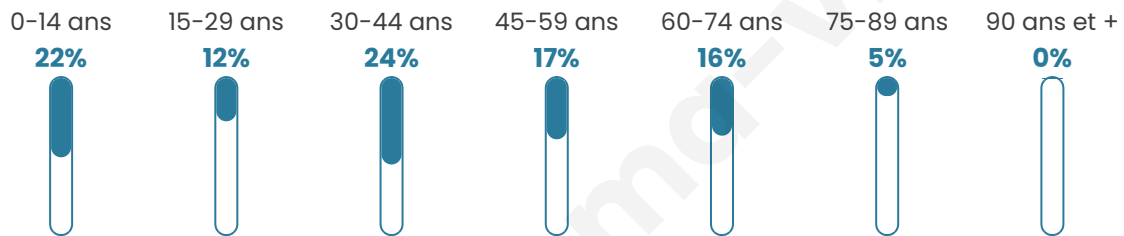
**28 640 €/an**

## Evolution du nombre d'habitants

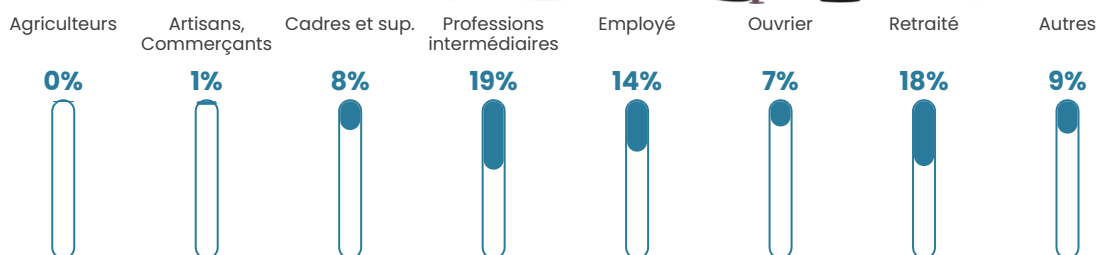


Sources : Institut national de la statistique et des études économiques (insee) selon Les dernières parutions officielles de 2024 portant sur les années 2020, 2021 et 2022.


## Tranche d'âge




## Activité professionnelle



## Niveau de diplôme






## Composition des ménages





# Profils électoraux

## Premier tour

	Emmanuel MACRON	29.75 %
	Marine LE PEN	24.49 %
	Jean-Luc MÉLENCHON	20.37 %
	Éric ZEMMOUR	8.12 %
	Valérie PÉCRESE	4.12 %
	Yannick JADOT	3.89 %
	Jean LASSALLE	2.86 %
	Nicolas DUPONT- AIGNAN	2.40 %
	Fabien ROUSSEL	2.06 %
	Nathalie ARTHAUD	0.92 %
	Anne HIDALGO	0.57 %
	Philippe POUTOU	0.46 %

## Second tour

	Emmanuel MACRON	56,85 %
	Marine LE PEN	43,15 %

### 1 124 inscrits

Participation : 73.58%

Votes blancs : 7.86%

Votes nuls : 2.18%

### 1 124 inscrits

Participation : 79.72%

Votes blancs : 2.01%

Votes nuls : 0.45%

# Sécurité



Agressions physiques / sexuelles

0



Cambriolages

0



Vols / dégradations

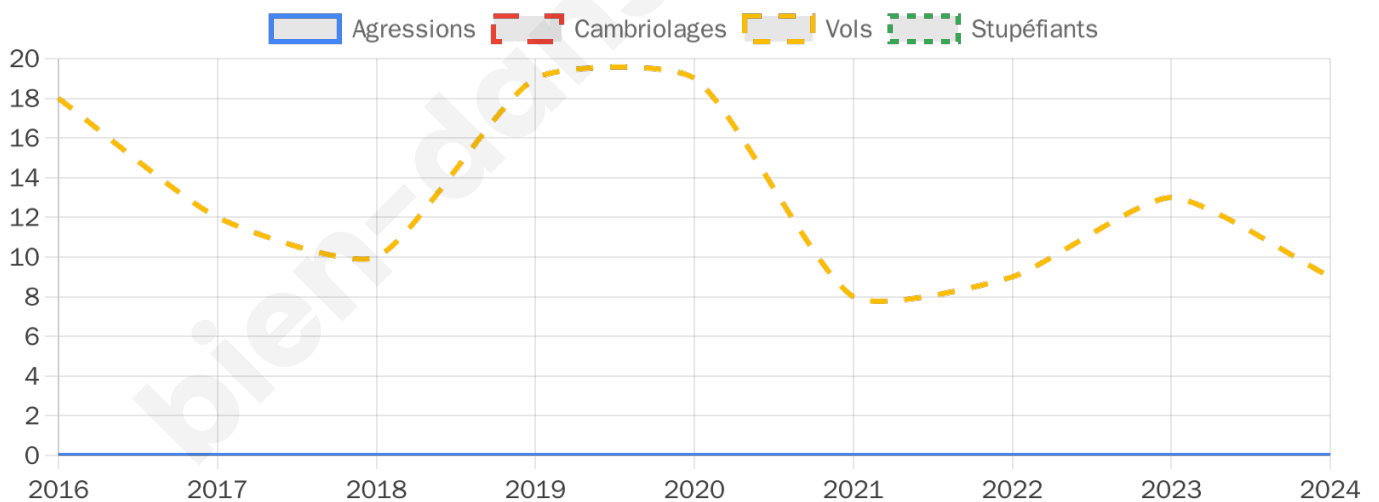
9



Stupéfiants

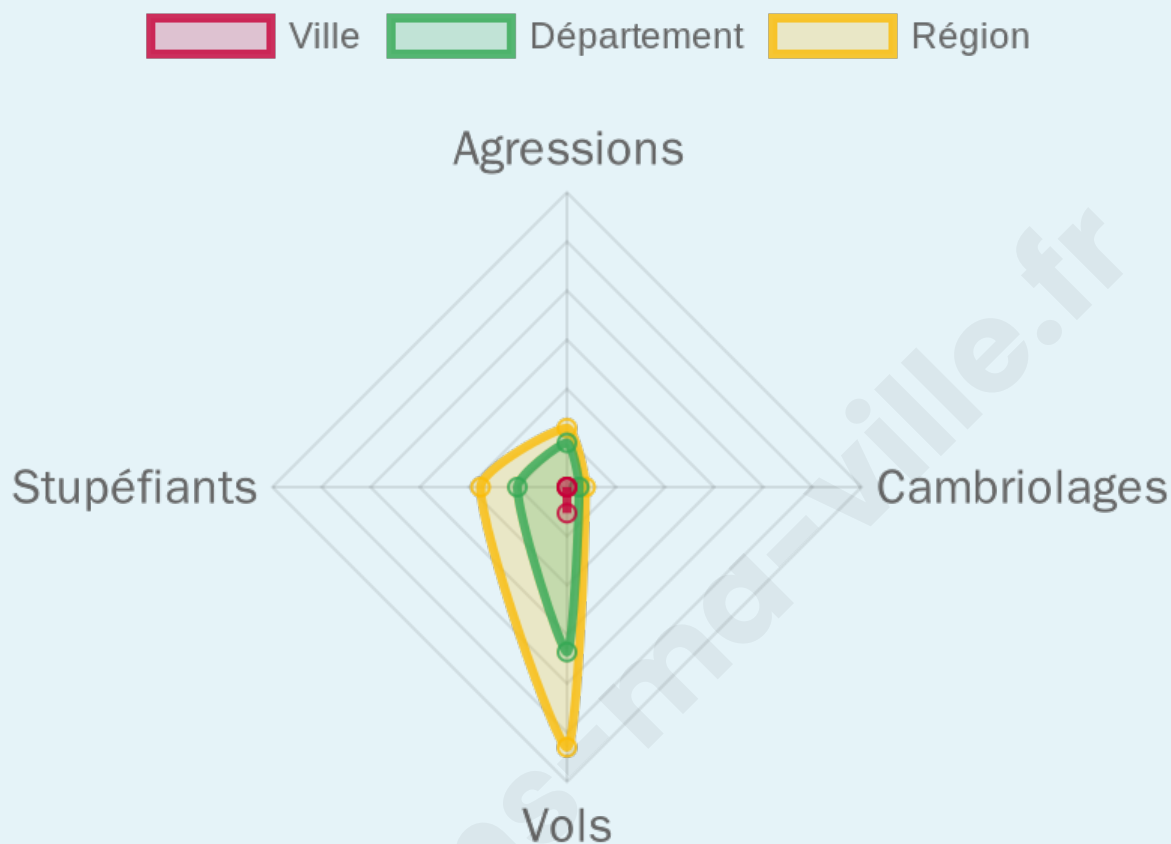
0

## Evolution du nombre d'infractions



## Pour comparer

(en proportion du nombre d'habitants)



Sources : Bases statistiques communale, départementale et régionale de la délinquance enregistrée par la police et la gendarmerie nationales selon les dernières parutions officielles de 2025 portant sur l'année 2024 ([data.gouv](https://data.gouv.fr)).

Agressions physiques / sexuelles : Violences sexuelles, coups et blessures volontaires intrafamiliaux, coups et blessures volontaires, autres coups, blessures volontaires et vols violents sans arme.

Cambriolages : Cambriolages de logements.

Vols : Vols avec armes, vols d'accessoires sur véhicules, vols dans les véhicules, vols de véhicules, vols sans violence contre des personnes, destructions, dégradations volontaires et escroqueries.

Stupéfiants : Trafic de stupéfiants dont (AFD) et usage de stupéfiants.

# Services à la population



## Commerce

Hypermarché	X <u>L'Isle-Adam</u> 2km
Supermarché	X <u>Beaumont-sur-Oise</u> 1km
Superette	X <u>Persan</u> 2km
Boulangerie	X <u>Beaumont-sur-Oise</u> 2km
Boucherie	X <u>Persan</u> 2km
Restaurant	1
Garage	2
Station-service	X <u>Beaumont-sur-Oise</u> 1km
Banque	X <u>Beaumont-sur-Oise</u> 2km
La poste	2
Coiffeur	3
Tabac	X <u>L'Isle-Adam</u> 4km
Bars / discothèque	1
Bibliothèque	X <u>L'Isle-Adam</u> 4km
Cinéma	X <u>Chambly</u> 3km
Vétérinaire	X <u>Nointel</u> 1km



## Santé

Pharmacie	X <u>Beaumont-sur-Oise</u> 2km
Hôpital	X <u>Beaumont-sur-Oise</u> 2km
Laboratoire d'analyses médicales	X <u>Beaumont-sur-Oise</u> 2km
Etablissement pour handicapé	X <u>Persan</u> 1km
EHPA	X <u>Beaumont-sur-Oise</u> 2km
Médecin	X <u>Beaumont-sur-Oise</u> 2km
Dentiste	X <u>Beaumont-sur-Oise</u> 2km
Chirurgien	X <u>L'Isle-Adam</u> 2km
Dermatologue	X <u>Taverny</u> 13km
Anesthésiste	X <u>L'Isle-Adam</u> 2km
Gastro-entérologue	X <u>L'Isle-Adam</u> 2km
Gynécologue	X <u>L'Isle-Adam</u> 2km
Cancérologue	X <u>Osny</u> 15km
Neurologue	X <u>L'Isle-Adam</u> 2km
Ophthalmologue	X <u>Beaumont-sur-Oise</u> 2km
ORL	X <u>L'Isle-Adam</u> 5km
Cardiologue	X <u>Beaumont-sur-Oise</u> 2km
Pédiatre	X <u>L'Isle-Adam</u> 2km
Pneumologue	X <u>L'Isle-Adam</u> 2km
Psychologue	X <u>Beaumont-sur-Oise</u> 2km
Radiologue	X <u>Beaumont-sur-Oise</u> 1km
Rhumatologue	X <u>Beaumont-sur-Oise</u> 2km
Sage-femme	X <u>L'Isle-Adam</u> 2km



## Éducation

Crèche	X <u>Beaumont-sur-Oise</u> 1km
Ecole maternelle Public	X <u>Persan</u> 2km
Ecole maternelle Privé	X <u>Cormeilles-en-Parisis</u> 18km
Ecole primaire Public	1
Ecole primaire Privé	X <u>Beaumont-sur-Oise</u> 2km
Collège Public	X <u>Beaumont-sur-Oise</u> 1km
Collège Privé	X <u>Beaumont-sur-Oise</u> 2km
Lycée Public	X <u>Beaumont-sur-Oise</u> 3km
Lycée Privé	X <u>Gouvieux</u> 13km

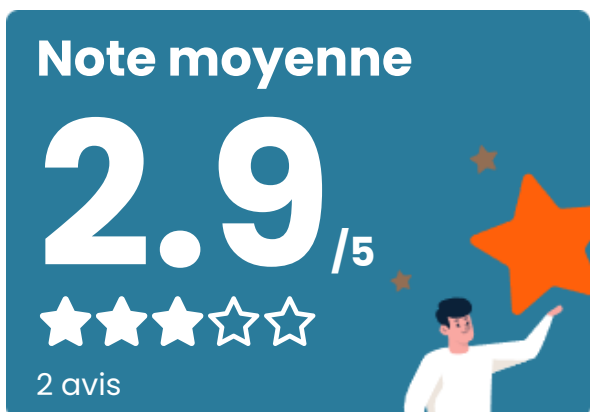
Sources : Base Sirene des entreprises et de leurs établissements selon les dernières parutions officielles de 2025 portant sur l'année 2024 ([data.gouv](https://data.gouv.fr)). Liste, localisation et tarifs des professionnels de santé selon les dernières parutions officielles de 2025 portant sur l'année 2024 ([opendatasoft](https://opendatasoft.com)) et FINESS Extraction du Fichier des établissements selon les dernières parutions officielles de 2025 portant sur l'année 2024 ([data.gouv](https://data.gouv.fr)). Adresse et géolocalisation des établissements d'enseignement du premier et second degrés selon les dernières parutions officielles de 2025 portant sur l'année 2024 ([data.education.gouv](https://data.education.gouv.fr))

bien-dans-ma-ville.fr

## Villes autour de Mours

Ville	Habitants	Superficie	Pop densité	Pop active	Taux chômage	Revenu moyen	Prix immobilier
Beaumont-sur-Oise (26 avis)	10 232	5 km <sup>2</sup>	2 046 h/km <sup>2</sup>	46.2%	6.2%	22 220 €/an	2 881 €/m <sup>2</sup>
Champagne-sur-Oise (5 avis)	5 036	9 km <sup>2</sup>	560 h/km <sup>2</sup>	49.4%	4.6%	27 340 €/an	3 140 €/m <sup>2</sup>
Persan (16 avis)	14 359	5 km <sup>2</sup>	2 872 h/km <sup>2</sup>	47.5%	7.1%	19 590 €/an	2 715 €/m <sup>2</sup>
Nointel (2 avis)	903	3 km <sup>2</sup>	301 h/km <sup>2</sup>	48.8%	4.1%	28 910 €/an	2 967 €/m <sup>2</sup>
Presles (12 avis)	4 017	10 km <sup>2</sup>	402 h/km <sup>2</sup>	48.9%	3.3%	29 450 €/an	3 518 €/m <sup>2</sup>
L'Isle-Adam (33 avis)	12 493	14 km <sup>2</sup>	892 h/km <sup>2</sup>	44.1%	4.5%	28 610 €/an	3 911 €/m <sup>2</sup>
Chambly (10 avis)	9 959	12 km <sup>2</sup>	830 h/km <sup>2</sup>	49.4%	5.4%	23 650 €/an	2 861 €/m <sup>2</sup>
Parmain (2 avis)	5 655	9 km <sup>2</sup>	628 h/km <sup>2</sup>	47.9%	4.3%	28 950 €/an	3 223 €/m <sup>2</sup>
Bernes-sur-Oise (2 avis)	2 684	5 km <sup>2</sup>	537 h/km <sup>2</sup>	48.1%	4.1%	24 210 €/an	2 754 €/m <sup>2</sup>
Noisy-sur-Oise	549	3 km <sup>2</sup>	183 h/km <sup>2</sup>	54.3%	3.8%	27 640 €/an	3 164 €/m <sup>2</sup>
Bruyères-sur-Oise (4 avis)	4 921	8 km <sup>2</sup>	615 h/km <sup>2</sup>	44.1%	4.8%	23 430 €/an	2 755 €/m <sup>2</sup>
Ronquerolles (3 avis)	907	4 km <sup>2</sup>	227 h/km <sup>2</sup>	47.1%	4%	29 160 €/an	2 239 €/m <sup>2</sup>
Le Mesnil-en-Thelle (2 avis)	2 439	6 km <sup>2</sup>	407 h/km <sup>2</sup>	47%	3.6%	26 790 €/an	2 866 €/m <sup>2</sup>
Nerville-la-Forêt (1 avis)	756	6 km <sup>2</sup>	126 h/km <sup>2</sup>	46%	5.2%	28 750 €/an	2 914 €/m <sup>2</sup>
Asnières-sur-Oise	3 127	14 km <sup>2</sup>	223 h/km <sup>2</sup>	50.5%	3.3%	28 210 €/an	2 686 €/m <sup>2</sup>

# Avis sur la ville de Mours



## Moyenne par critère



## Villes autour de Mours

Ville	Note globale	Sécurité	Éducation	Sport Loisir	Environnement	Vie pratique
Beaumont-sur-Oise (26 avis)	2.6	2.3	2.7	2.8	3.0	2.2
Champagne-sur-Oise (5 avis)	<b>4.4</b>	<b>4.6</b>	<b>4.4</b>	<b>4.0</b>	<b>4.8</b>	<b>4.0</b>
Persan (16 avis)	3.1	2.6	3.3	3.4	3.0	3.3
Nointel (2 avis)	3.6	<b>4.5</b>	<b>4.0</b>	2.5	<b>5.0</b>	2.0
Presles (12 avis)	3.9	3.6	<b>4.3</b>	<b>4.0</b>	<b>4.6</b>	3.2
L'Isle-Adam (33 avis)	<b>4.3</b>	<b>4.2</b>	<b>4.2</b>	<b>4.4</b>	<b>4.6</b>	3.8
Chambly (10 avis)	<b>4.0</b>	3.7	3.8	<b>4.3</b>	3.8	<b>4.2</b>
Parmain (2 avis)	2.5	2.0	3.0	2.0	3.5	2.0
Bernes-sur-Oise (2 avis)	3.9	<b>4.0</b>	3.5	<b>4.0</b>	<b>5.0</b>	3.0
Noisy-sur-Oise	-	-	-	-	-	-
Bruyères-sur-Oise (4 avis)	3.7	2.5	<b>4.0</b>	<b>4.3</b>	3.5	<b>4.3</b>
Ronquerolles (3 avis)	2.6	3.3	3.0	2.0	3.7	<b>1.0</b>
Le Mesnil-en-Thelle (2 avis)	2.8	2.0	3.5	<b>4.0</b>	<b>1.5</b>	3.0
Nerville-la-Forêt (1 avis)	3.0	<b>4.0</b>	3.0	3.0	<b>4.0</b>	<b>1.0</b>
Asnières-sur-Oise	-	-	-	-	-	-



# Vous aimez votre ville ? Notez-la !

Et faites-nous part de vos remarques constructives



Avec

**BIEN** dans ma **VILLE** 