



Version web

Ville de Mourmelon-le-Grand

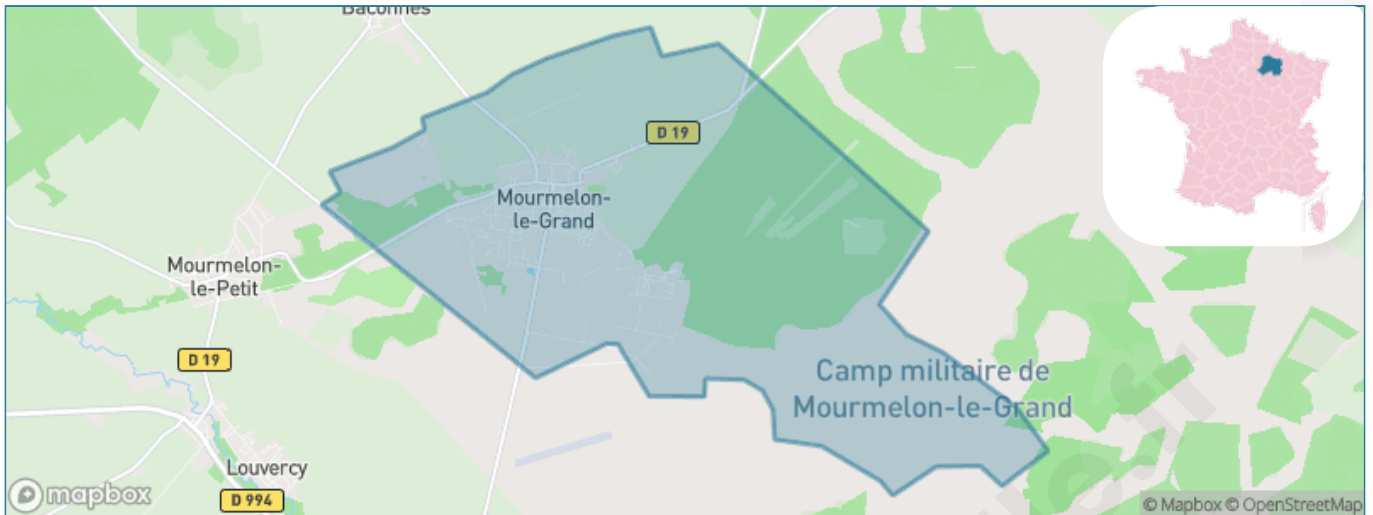
Présenté par

BIEN dans ma **VILLE** 

Sommaire

Situation géographique	3
Statistiques sur la population	4
Evolution du nombre d'habitants	4
Tranche d'âge	5
<i>0-14 ans</i>	5
<i>15-29 ans</i>	5
<i>30-44 ans</i>	5
<i>45-59 ans</i>	5
<i>60-74 ans</i>	5
<i>75-89 ans</i>	5
<i>90 ans et +</i>	5
Activité professionnelle	5
<i>Agriculteurs</i>	5
<i>Artisans, Commerçants</i>	5
<i>Cadres et sup.</i>	5
<i>Professions intermédiaires</i>	5
<i>Employé</i>	5
<i>Ouvrier</i>	5
<i>Retraité</i>	5
<i>Autres</i>	5
Niveau de diplôme	6
<i>Sans diplôme ou CEP</i>	6
<i>Brevet, BEPC, DNB</i>	6
<i>CAP-BEP ou équivalent</i>	6
<i>BAC ou équivalent</i>	6
<i>BAC+2</i>	6
<i>BAC+3 ou +4</i>	6
<i>BAC+5 ou plus</i>	6
Composition des ménages	6
<i>Couple sans enfant</i>	6
<i>Couple avec enfant(s)</i>	6
<i>Famille monoparentale</i>	6
<i>Colocation / Autre</i>	6
<i>Personnes seules</i>	6
Profils électoraux	7
<i>Premier tour</i>	7
Sécurité	8
<i>Evolution du nombre d'infractions</i>	8
<i>Pour comparer</i>	9
Services à la population	10
<i>Commerce</i>	10
<i>Éducation</i>	10
<i>Villes autour de Mourmelon-le-Grand</i>	11

Situation géographique



i Informations clés

- **Région** : Grand Est
- **Département** : Marne
- **Code postal** : 51400
- **Superficie** : 23 km²



Marne
LE DÉPARTEMENT

Statistiques sur la population



Nombre d'habitants

4 895



Age moyen

33 ans



Pop active

58.8%



Taux chômage

5.3%



Pop densité

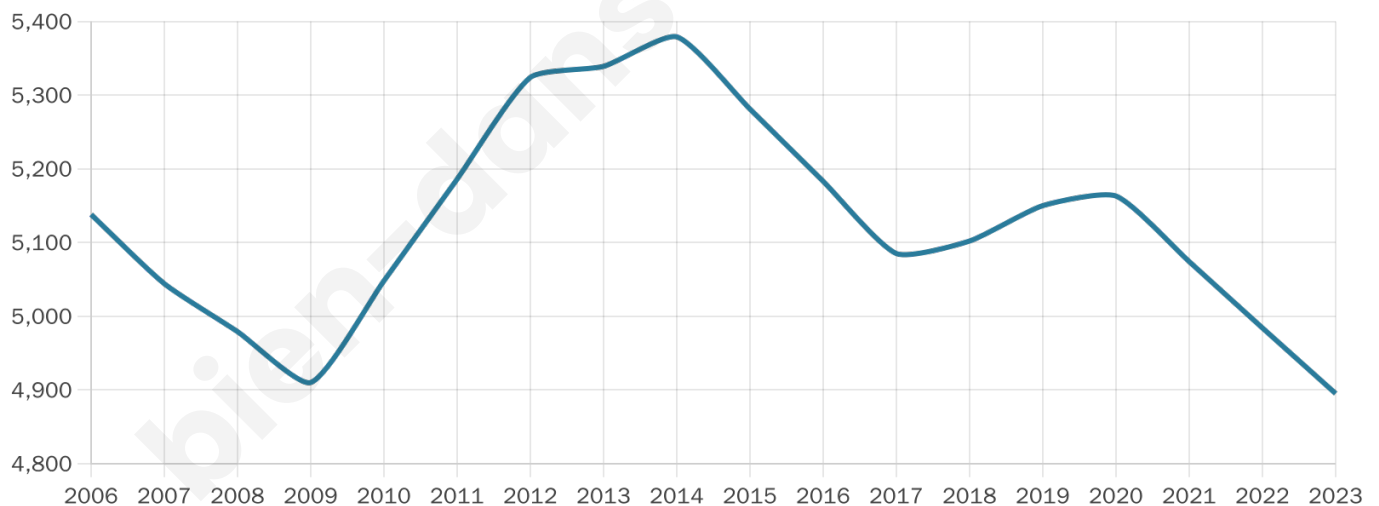
213 h/km²



Revenu moyen

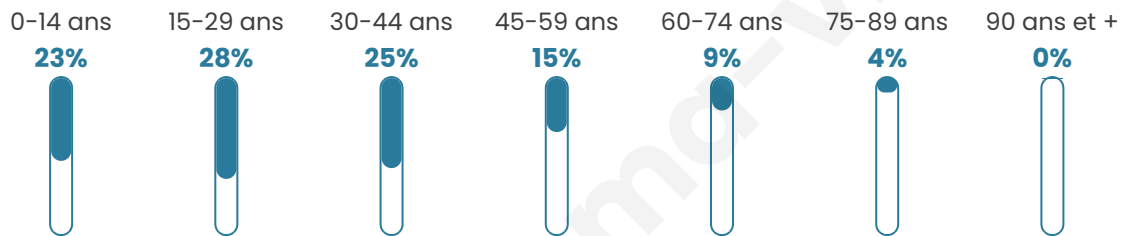
20 570 €/an

Evolution du nombre d'habitants

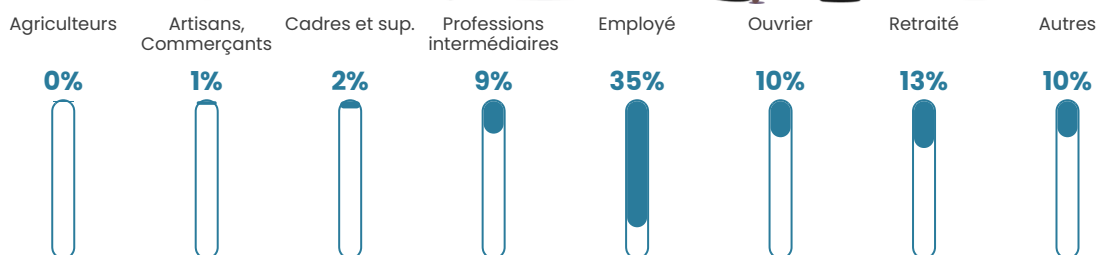


Sources : Institut national de la statistique et des études économiques (insee) selon Les dernières parutions officielles de 2024 portant sur les années 2020, 2021 et 2022.

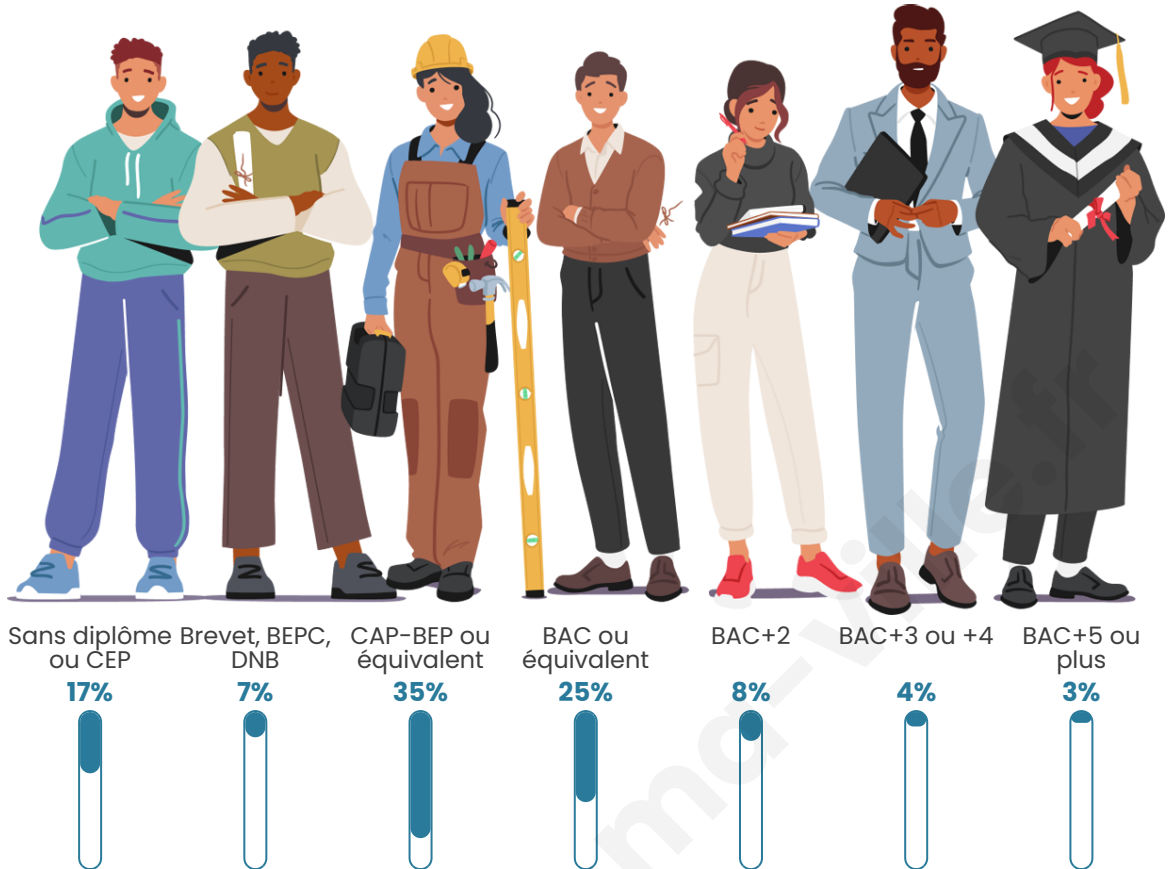
Tranche d'âge



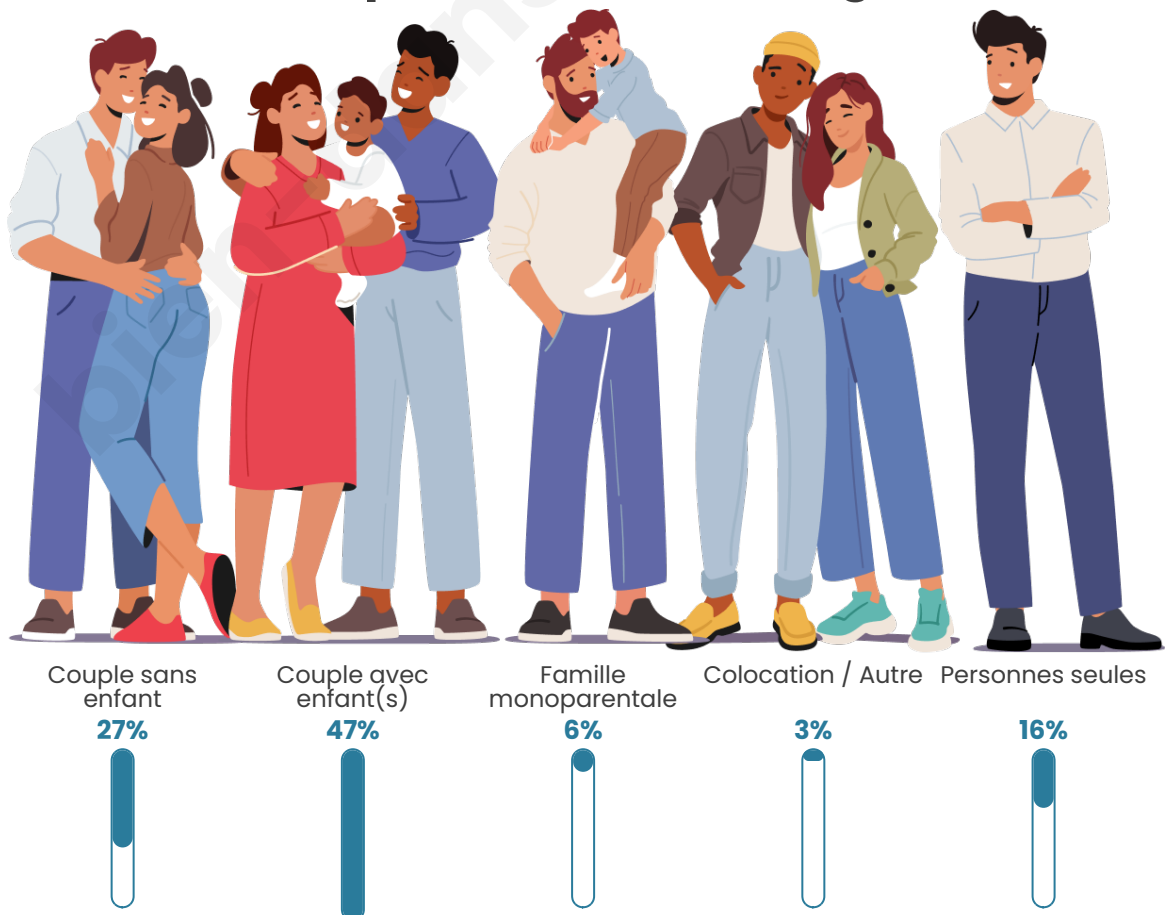
Activité professionnelle



Niveau de diplôme



Composition des ménages



Profils électoraux

Premier tour

	Marine LE PEN	43.03 %
	Emmanuel MACRON	23.18 %
	Jean-Luc MÉLENCHON	12.19 %
	Éric ZEMMOUR	6.72 %
	Jean LASSALLE	3.72 %
	Valérie PÉCRESSÉ	3.34 %
	Nicolas DUPONT-AIGNAN	2.41 %
	Yannick JADOT	2.24 %
	Fabien ROUSSEL	1.09 %
	Anne HIDALGO	0.93 %
	Nathalie ARTHAUD	0.71 %
	Philippe POUTOU	0.44 %



2 658 inscrits

Participation : 70.32%

Votes blancs : 1.55%

Votes nuls : 0.59%

Second tour

	Emmanuel MACRON	35,16 %
	Marine LE PEN	64,84 %

2 660 inscrits

Participation : 71.88%

Votes blancs : 4.71%

Votes nuls : 1.88%

Sécurité



Agressions physiques / sexuelles

65



Cambriolages

0



Vols / dégradations

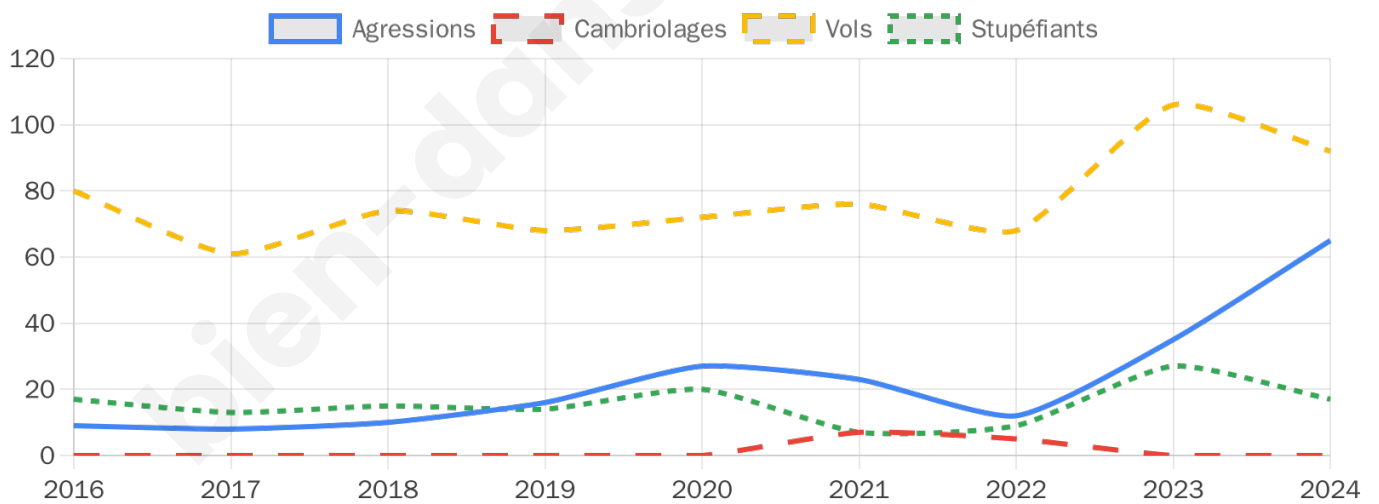
92



Stupéfiants

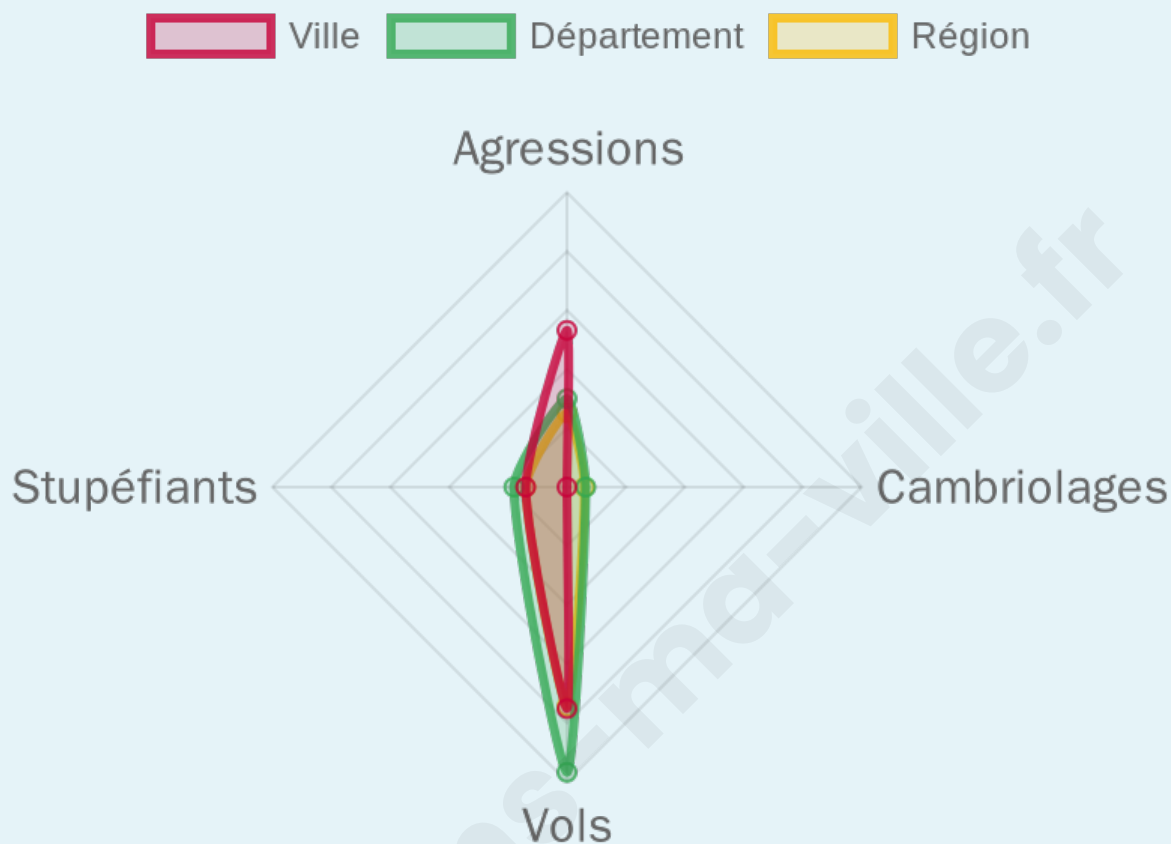
17

Evolution du nombre d'infractions



Pour comparer

(en proportion du nombre d'habitants)



Sources : Bases statistiques communale, départementale et régionale de la délinquance enregistrée par la police et la gendarmerie nationales selon les dernières parutions officielles de 2025 portant sur l'année 2024 ([data.gouv](https://data.gouv.fr)).

Agressions physiques / sexuelles : Violences sexuelles, coups et blessures volontaires intrafamiliaux, coups et blessures volontaires, autres coups, blessures volontaires et vols violents sans arme.

Cambriolages : Cambriolages de logements.

Vols : Vols avec armes, vols d'accessoires sur véhicules, vols dans les véhicules, vols de véhicules, vols sans violence contre des personnes, destructions, dégradations volontaires et escroqueries.

Stupéfiants : Trafic de stupéfiants dont (AFD) et usage de stupéfiants.

Services à la population



Commerce

Hypermarché	X Goincourt 7km
Supermarché	2
Superette	2
Boulangerie	2
Boucherie	1
Restaurant	2
Garage	6
Station-service	2
Banque	2
La poste	X Saint-Hilaire-au-Temple 9km
Coiffeur	7
Tabac	1
Bars / discothèque	4
Bibliothèque	X Beaumont-sur-Vesle 14km
Cinéma	X Châlons-en-Champagne 22km
Vétérinaire	2



Éducation

Crèche	1
Ecole maternelle Public	1
Ecole maternelle Privé	X Fismes 54km
Ecole primaire Public	2
Ecole primaire Privé	X Prunay 15km
Collège Public	1
Collège Privé	X Châlons-en-Champagne 19km
Lycée Public	X Châlons-en-Champagne 17km
Lycée Privé	X Somme-Suippe 16km



Santé

Pharmacie	2
Hôpital	X Châlons-en-Champagne 18km
Laboratoire d'analyses médicales	X Châlons-en-Champagne 20km
Etablissement pour handicapé	X Suippes 12km
EHPA	X Suippes 12km
Médecin	4
Dentiste	1
Chirurgien	X Saint-Martin-sur-le-Pré 18km
Dermatologue	X Châlons-en-Champagne 19km
Anesthésiste	X Saint-Martin-sur-le-Pré 18km
Gastro-entérologue	X Saint-Martin-sur-le-Pré 18km
Gynécologue	X Châlons-en-Champagne 18km
Cancérologue	X Bezannes 28km
Neurologue	X Saint-Martin-sur-le-Pré 18km
Ophtalmologue	X Châlons-en-Champagne 19km
ORL	X Châlons-en-Champagne 19km
Cardiologue	X Saint-Martin-sur-le-Pré 18km
Pédiatre	X Châlons-en-Champagne 20km
Pneumologue	X Bezannes 28km
Psychologue	X Châlons-en-Champagne 18km
Radiologue	X Châlons-en-Champagne 18km
Rhumatologue	X Reims 27km
Sage-femme	1

Sources : Base Sirene des entreprises et de leurs établissements selon les dernières parutions officielles de 2025 portant sur l'année 2024 ([data.gouv](#)). Liste, localisation et tarifs des professionnels de santé selon les dernières parutions officielles de 2025 portant sur l'année 2024 ([opendatasoft](#)) et FINISS Extraction du Fichier des établissements selon les dernières parutions officielles de 2025 portant sur l'année 2024 ([data.gouv](#)). Adresse et géolocalisation des établissements d'enseignement du premier et second degrés selon les dernières parutions officielles de 2025 portant sur l'année 2024 ([data.education.gouv](#))

Villes autour de Mourmelon-le-Grand

Ville	Habitants	Superficie	Pop densité	Pop active	Taux chômage	Revenu moyen	Prix immobilier
Mourmelon-le-Petit (2 avis)	803	12 km ²	67 h/km ²	51.8%	5.7%	22 510 €/an	1 579 €/m ²
Baconnes	289	20 km ²	14 h/km ²	54.7%	1%	28 490 €/an	2 509 €/m ²
Livry-Louvercy	1 074	30 km ²	36 h/km ²	51%	3.6%	24 910 €/an	1 789 €/m ²
Bouy	533	22 km ²	24 h/km ²	51.4%	3.2%	24 810 €/an	1 707 €/m ²
Jonchery-sur-Suippe	223	24 km ²	9 h/km ²	45.7%	2.7%	22 680 €/an	1 291 €/m ²
Vadenay	233	19 km ²	12 h/km ²	47.6%	3%	24 380 €/an	1 405 €/m ²
Saint-Hilaire-le-Grand (1 avis)	349	42 km ²	8 h/km ²	53%	2.9%	24 350 €/an	1 726 €/m ²
Prosnès	486	32 km ²	15 h/km ²	52.9%	2.9%	26 750 €/an	2 055 €/m ²
Aubérive	241	27 km ²	9 h/km ²	55.2%	5.4%	28 540 €/an	1 657 €/m ²
Sept-Saulx	691	18 km ²	38 h/km ²	49.5%	3.5%	25 050 €/an	1 974 €/m ²
Cuperly	216	20 km ²	11 h/km ²	47.2%	2.8%	26 660 €/an	1 908 €/m ²
Les Grandes-Loges	284	12 km ²	24 h/km ²	49.6%	1.4%	26 400 €/an	1 782 €/m ²
Saint-Hilaire-au-Temple	579	6 km ²	97 h/km ²	26.4%	1.6%	25 550 €/an	1 646 €/m ²
Dampierre-au-Temple	270	10 km ²	27 h/km ²	49.6%	3.3%	27 040 €/an	1 397 €/m ²
Vaudesincourt	110	12 km ²	9 h/km ²	47.3%	0.9%	25 250 €/an	1 752 €/m ²

bien-dans-ma-ville.fr



Vous aimez votre ville ? Notez-la !

Et faites-nous part de vos remarques constructives



Avec

BIEN dans
ma **VILLE** 