



Version web

# Ville de Mourens

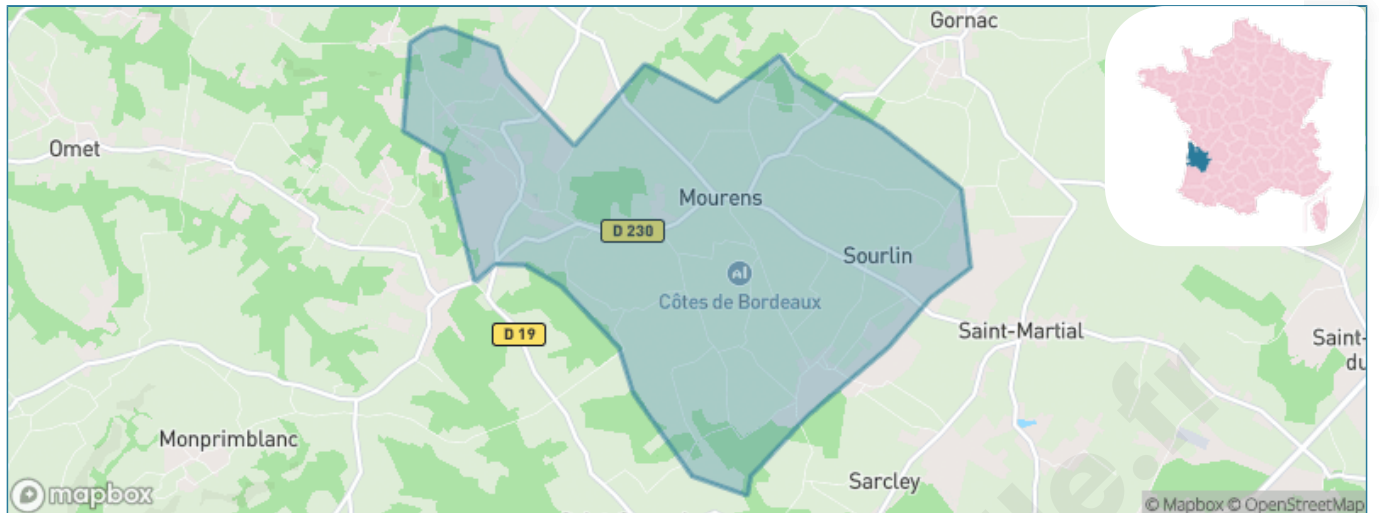
Présenté par

**BIEN** dans  
ma **VILLE** 

# Sommaire

Situation géographique .....	3
Statistiques sur la population .....	4
Evolution du nombre d'habitants .....	4
Tranche d'âge .....	5
0-14 ans .....	5
15-29 ans .....	5
30-44 ans .....	5
45-59 ans .....	5
60-74 ans .....	5
75-89 ans .....	5
90 ans et + .....	5
Activité professionnelle .....	5
Agriculteurs .....	5
Artisans, Commerçants .....	5
Cadres et sup. ....	5
Professions intermédiaires .....	5
Employé .....	5
Ouvrier .....	5
Retraité .....	5
Autres .....	5
Niveau de diplôme .....	6
Sans diplôme ou CEP .....	6
Brevet, BEPC, DNB .....	6
CAP-BEP ou équivalent .....	6
BAC ou équivalent .....	6
BAC+2 .....	6
BAC+3 ou +4 .....	6
BAC+5 ou plus .....	6
Composition des ménages .....	6
Couple sans enfant .....	6
Couple avec enfant(s) .....	6
Famille monoparentale .....	6
Colocation / Autre .....	6
Personnes seules .....	6
Profils électoraux .....	7
Premier tour .....	7
Sécurité .....	8
Evolution du nombre d'infractions .....	8
Pour comparer .....	9
Services à la population .....	10
Commerce .....	10
Éducation .....	10
Villes autour de Moursens .....	11

# Situation géographique



## i Informations clés

- **Région** : Nouvelle-Aquitaine
- **Département** : Gironde
- **Code postal** : 33410
- **Superficie** : 10 km<sup>2</sup>



# Statistiques sur la population



Nombre d'habitants

**392**



Age moyen

**43 ans**



Pop active

**48.5%**



Taux chômage

**3%**



Pop densité

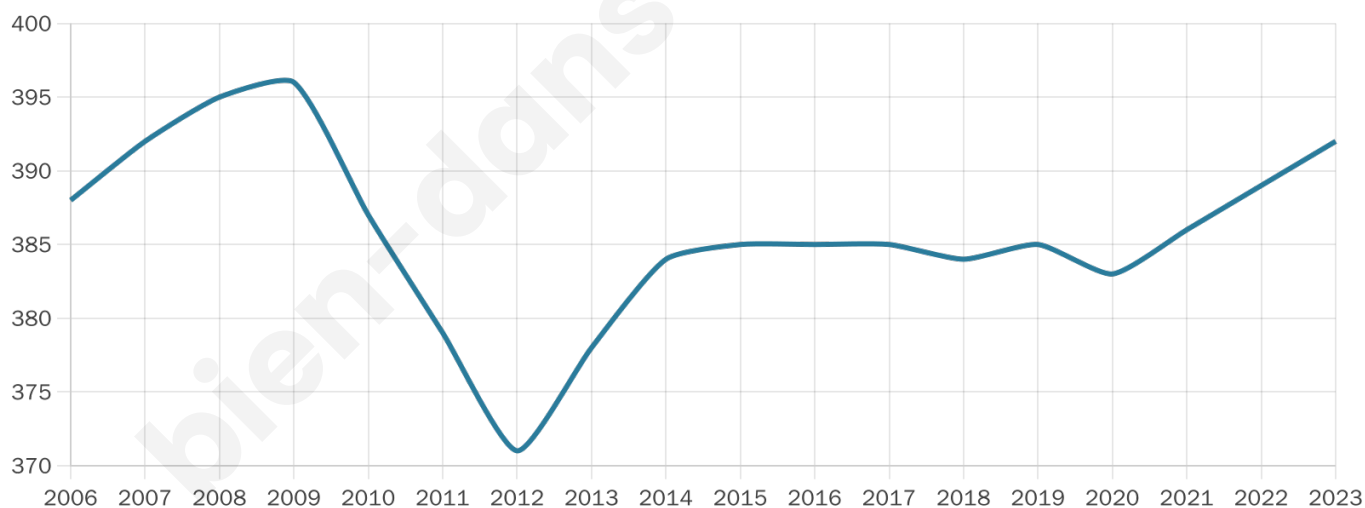
**39 h/km<sup>2</sup>**



Revenu moyen

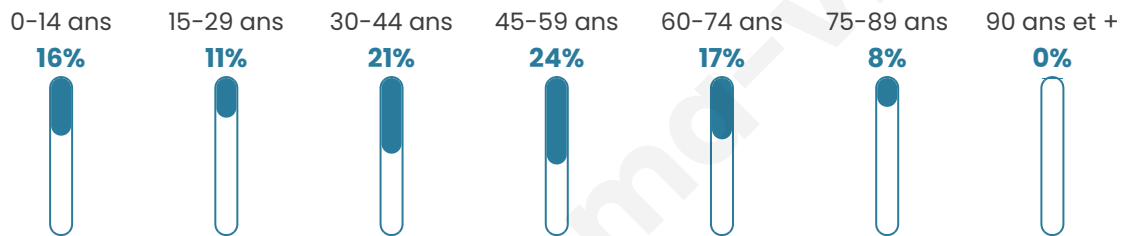
**22 480 €/an**

## Evolution du nombre d'habitants

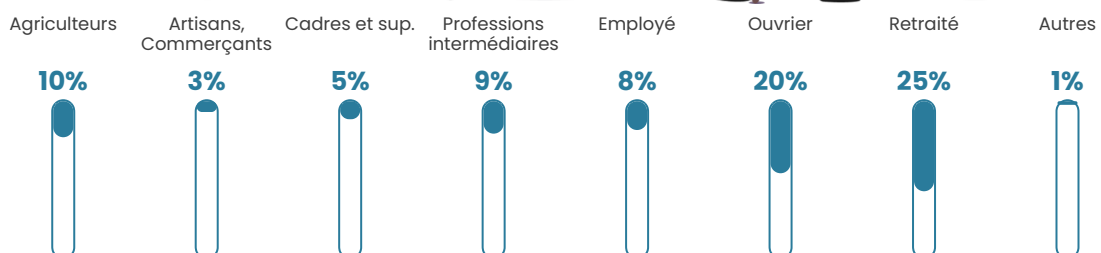


Sources : Institut national de la statistique et des études économiques (insee) selon Les dernières parutions officielles de 2024 portant sur les années 2020, 2021 et 2022.


## Tranche d'âge




## Activité professionnelle



## Niveau de diplôme














## Composition des ménages



# Profils électoraux

## Premier tour

	Marine LE PEN	34.47 %
	Emmanuel MACRON	19.15 %
	Jean-Luc MÉLENCHON	13.19 %
	Jean LASSALLE	12.77 %
	Valérie PÉCRESSE	5.11 %
	Éric ZEMMOUR	4.26 %
	Yannick JADOT	4.26 %
	Nicolas DUPONT-AIGNAN	2.98 %
	Fabien ROUSSEL	2.55 %
	Anne HIDALGO	1.28 %
	Nathalie ARTHAUD	0.00 %
	Philippe POUTOU	0.00 %



### 293 inscrits

Participation : 81.57%

Votes blancs : 1.67%

Votes nuls : 0.00%

## Second tour

	Emmanuel MACRON	41,23 %
	Marine LE PEN	58,77 %

### 293 inscrits

Participation : 78.84%

Votes blancs : 5.63%

Votes nuls : 3.03%

# Sécurité



Agressions physiques / sexuelles

0



Cambriolages

0



Vols / dégradations

0



Stupéfiants

0

## Evolution du nombre d'infractions



## Pour comparer

(en proportion du nombre d'habitants)

■ Ville ■ Département ■ Région



Sources : Bases statistiques communale, départementale et régionale de la délinquance enregistrée par la police et la gendarmerie nationales selon les dernières parutions officielles de 2025 portant sur l'année 2024 ([data.gouv](https://data.gouv.fr)).

Agressions physiques / sexuelles : Violences sexuelles, coups et blessures volontaires intrafamiliaux, coups et blessures volontaires, autres coups, blessures volontaires et vols violents sans arme.

Cambriolages : Cambriolages de logements.

Vols : Vols avec armes, vols d'accessoires sur véhicules, vols dans les véhicules, vols de véhicules, vols sans violence contre des personnes, destructions, dégradations volontaires et escroqueries.

Stupéfiants : Trafic de stupéfiants dont (AFD) et usage de stupéfiants.

# Services à la population



## Commerce

Hypermarché	X <a href="#">Sauveterre-de-Guyenne</a> 10km
Supermarché	X <a href="#">Caudrot</a> 9km
Superette	X <a href="#">Gornac</a> 2km
Boulangerie	X <a href="#">Saint-Martial</a> 2km
Boucherie	X <a href="#">Sainte-Croix-du-Mont</a> 8km
Restaurant	X <a href="#">Gornac</a> 2km
Garage	4
Station-service	X <a href="#">Saint-Pierre-d'Aurillac</a> 9km
Banque	X <a href="#">Gornac</a> 2km
La poste	X <a href="#">Saint-Pierre-de-Bat</a> 2km
Coiffeur	X <a href="#">Gornac</a> 2km
Tabac	X <a href="#">Saint-Maixant</a> 9km
Bars / discothèque	X <a href="#">Saint-André-du-Bois</a> 4km
Bibliothèque	X <a href="#">Saint-Macaire</a> 10km
Cinéma	X <a href="#">Loupjac</a> 8km
Vétérinaire	X <a href="#">Gabarnac</a> 8km



## Santé

Pharmacie	X <a href="#">Gornac</a> 2km
Hôpital	X <a href="#">Langon</a> 12km
Laboratoire d'analyses médicales	X <a href="#">Béguey</a> 10km
Etablissement pour handicapé	X <a href="#">Verdelais</a> 7km
EHPA	X <a href="#">Saint-Brice</a> 7km
Médecin	X <a href="#">Gornac</a> 2km
Dentiste	X <a href="#">Verdelais</a> 8km
Chirurgien	X <a href="#">Barsac</a> 10km
Dermatologue	X <a href="#">Preignac</a> 11km
Anesthésiste	X <a href="#">Langon</a> 12km
Gastro-entérologue	X <a href="#">Langon</a> 11km
Gynécologue	X <a href="#">Cadillac</a> 9km
Cancérologue	X <a href="#">Langon</a> 12km
Neurologue	X <a href="#">Langon</a> 12km
Ophthalmologue	X <a href="#">Langon</a> 11km
ORL	X <a href="#">Langon</a> 12km
Cardiologue	X <a href="#">Saint-Maixant</a> 10km
Pédiatre	X <a href="#">Langon</a> 13km
Pneumologue	X <a href="#">Langon</a> 13km
Psychologue	X <a href="#">Preignac</a> 11km
Radiologue	X <a href="#">Béguey</a> 10km
Rhumatologue	X <a href="#">La Brède</a> 27km
Sage-femme	X <a href="#">Gornac</a> 2km



## Éducation

Crèche	X <a href="#">Le Pian-sur-Garonne</a> 7km
Ecole maternelle Public	1
Ecole maternelle Privé	X <a href="#">La Brède</a> 25km
Ecole primaire Public	X <a href="#">Gornac</a> 2km
Ecole primaire Privé	X <a href="#">Saint-Macaire</a> 9km
Collège Public	X <a href="#">Cadillac</a> 9km
Collège Privé	X <a href="#">Cadillac</a> 9km
Lycée Public	X <a href="#">Langon</a> 12km
Lycée Privé	X <a href="#">Saint-Macaire</a> 10km

Sources : Base Sirene des entreprises et de leurs établissements selon les dernières parutions officielles de 2025 portant sur l'année 2024 ([data.gouv](#)). Liste, localisation et tarifs des professionnels de santé selon les dernières parutions officielles de 2025 portant sur l'année 2024 ([opendatasoft](#)) et FINISS Extraction du Fichier des établissements selon les dernières parutions officielles de 2025 portant sur l'année 2024 ([data.gouv](#)). Adresse et géolocalisation des établissements d'enseignement du premier et second degrés selon les dernières parutions officielles de 2025 portant sur l'année 2024 ([data.education.gouv](#))

## Villes autour de Mourens

Ville	Habitants	Superficie	Pop densité	Pop active	Taux chômage	Revenu moyen	Prix immobilier
Gornac	441	8 km <sup>2</sup>	55 h/km <sup>2</sup>	47.6%	5.9%	20 600 €/an	1 998 €/m <sup>2</sup>
Saint-Germain-de-Grave	144	6 km <sup>2</sup>	24 h/km <sup>2</sup>	52.8%	9%	22 520 €/an	2 486 €/m <sup>2</sup>
Castelviel	205	8 km <sup>2</sup>	26 h/km <sup>2</sup>	49.8%	4.9%	19 780 €/an	1 234 €/m <sup>2</sup>
Saint-Pierre-de-Bat	281	9 km <sup>2</sup>	31 h/km <sup>2</sup>	51.6%	5%	23 480 €/an	2 272 €/m <sup>2</sup>
Semens	206	3 km <sup>2</sup>	69 h/km <sup>2</sup>	57.3%	2.9%	23 170 €/an	2 177 €/m <sup>2</sup>
Saint-Martial	236	7 km <sup>2</sup>	34 h/km <sup>2</sup>	55.5%	7.6%	22 520 €/an	1 415 €/m <sup>2</sup>
Coirac	219	5 km <sup>2</sup>	44 h/km <sup>2</sup>	48.4%	6.4%	21 110 €/an	1 379 €/m <sup>2</sup>
Porte-de-Benauges	602	16 km <sup>2</sup>	38 h/km <sup>2</sup>	40.5%	3.8%	22 750 €/an	1 785 €/m <sup>2</sup>
Donzac (1 avis)	122	4 km <sup>2</sup>	31 h/km <sup>2</sup>	43.4%	7.4%	24 040 €/an	1 440 €/m <sup>2</sup>
Saint-Brice	314	5 km <sup>2</sup>	63 h/km <sup>2</sup>	43.9%	5.1%	22 570 €/an	1 032 €/m <sup>2</sup>
Saint-André-du-Bois (1 avis)	440	10 km <sup>2</sup>	44 h/km <sup>2</sup>	45.7%	3.6%	22 360 €/an	1 198 €/m <sup>2</sup>
Saint-Laurent-du-Bois	263	7 km <sup>2</sup>	38 h/km <sup>2</sup>	47.9%	1.9%	22 160 €/an	1 428 €/m <sup>2</sup>
Montignac	133	6 km <sup>2</sup>	22 h/km <sup>2</sup>	50.4%	3%	22 150 €/an	2 201 €/m <sup>2</sup>
Martres	105	3 km <sup>2</sup>	35 h/km <sup>2</sup>	41.9%	1.9%	22 730 €/an	800 €/m <sup>2</sup>
Saint-Genis-du-Bois	86	2 km <sup>2</sup>	43 h/km <sup>2</sup>	47.7%	1.2%	NC	1 979 €/m <sup>2</sup>

bien-dans-ma-ville.fr



# **Vous aimez votre ville ? Notez-la !**

Et faites-nous part de vos remarques constructives



Avec

**BIEN** dans ma **VILLE** 