



Version web

# Ville de Mourède

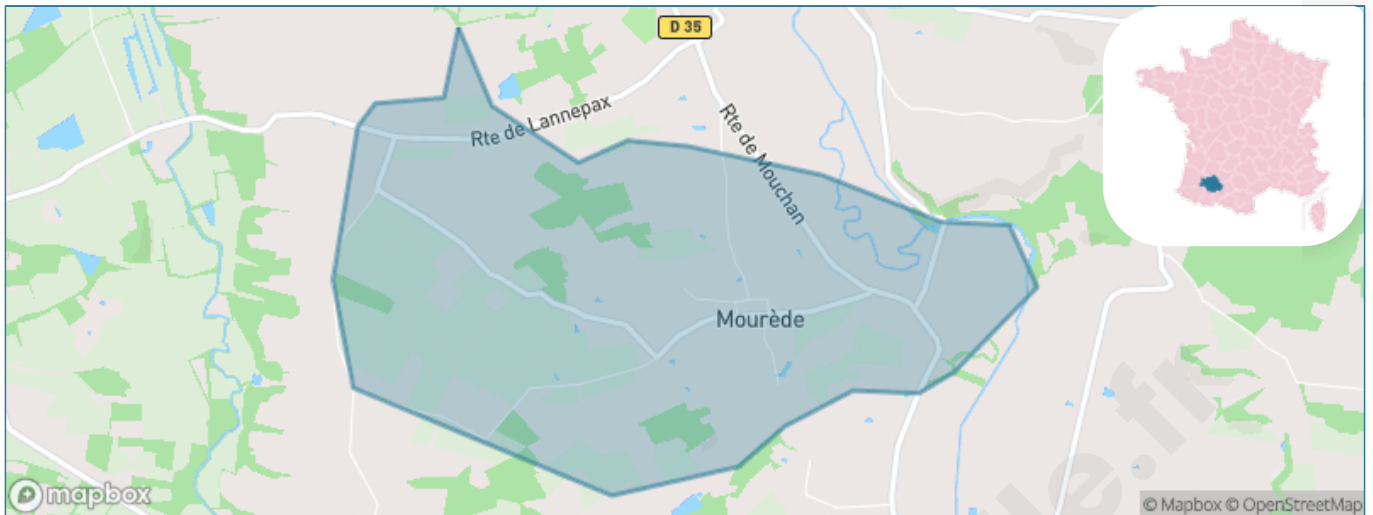
Présenté par

**BIEN** dans  
ma **VILLE** 

# Sommaire

Situation géographique .....	3
Statistiques sur la population .....	4
Evolution du nombre d'habitants .....	4
Tranche d'âge .....	5
0-14 ans .....	5
15-29 ans .....	5
30-44 ans .....	5
45-59 ans .....	5
60-74 ans .....	5
75-89 ans .....	5
90 ans et + .....	5
Activité professionnelle .....	5
Agriculteurs .....	5
Artisans, Commerçants .....	5
Cadres et sup. ....	5
Professions intermédiaires .....	5
Employé .....	5
Ouvrier .....	5
Retraité .....	5
Autres .....	5
Niveau de diplôme .....	6
Sans diplôme ou CEP .....	6
Brevet, BEPC, DNB .....	6
CAP-BEP ou équivalent .....	6
BAC ou équivalent .....	6
BAC+2 .....	6
BAC+3 ou +4 .....	6
BAC+5 ou plus .....	6
Composition des ménages .....	6
Couple sans enfant .....	6
Couple avec enfant(s) .....	6
Famille monoparentale .....	6
Colocation / Autre .....	6
Personnes seules .....	6
Profils électoraux .....	7
Premier tour .....	7
Sécurité .....	9
Evolution du nombre d'infractions .....	9
Pour comparer .....	10
Services à la population .....	11
Commerce .....	11
Éducation .....	11
Villes autour de Mourède .....	12

# Situation géographique



## i Informations clés

- **Région** : Occitanie
- **Département** : Gers
- **Code postal** : 32190
- **Superficie** : 4 km<sup>2</sup>



# Statistiques sur la population



Nombre d'habitants

**70**



Age moyen

**47 ans**



Pop active

**45.7%**



Taux chômage

**2.6%**



Pop densité

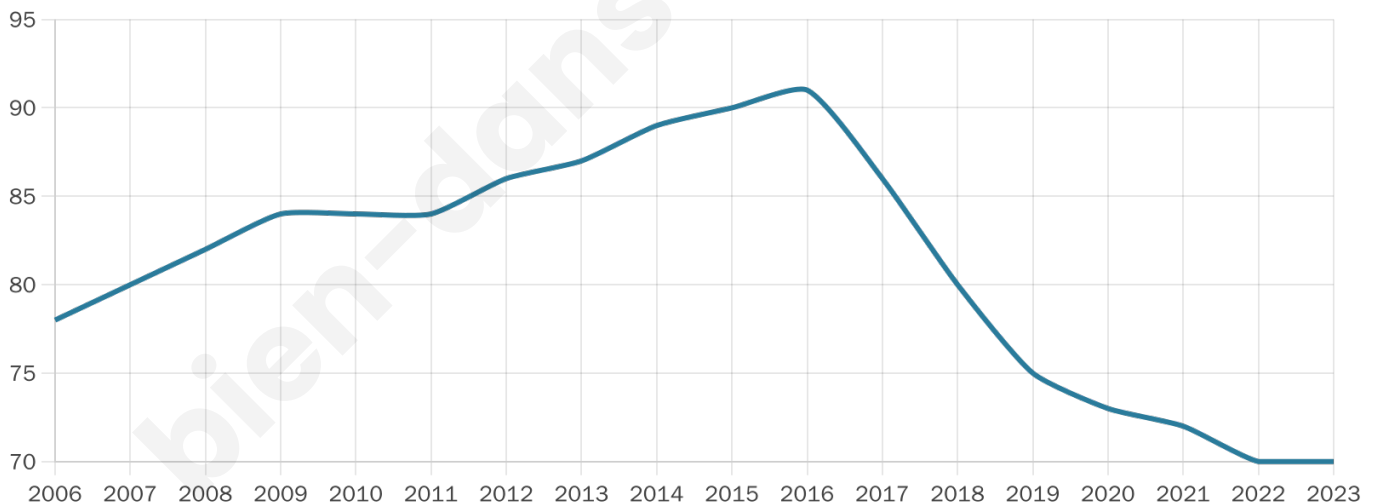
**18 h/km<sup>2</sup>**



Revenu moyen

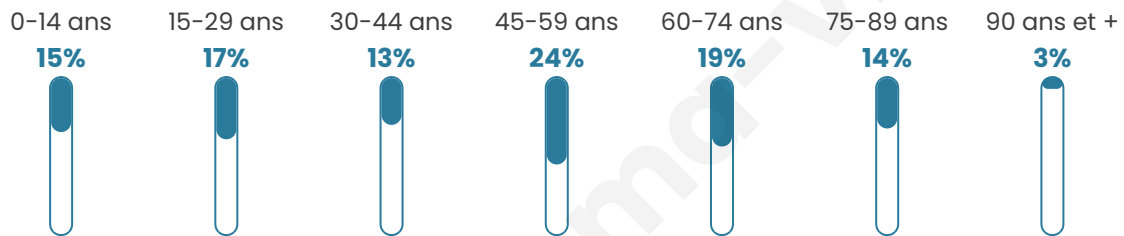
**NC**

## Evolution du nombre d'habitants

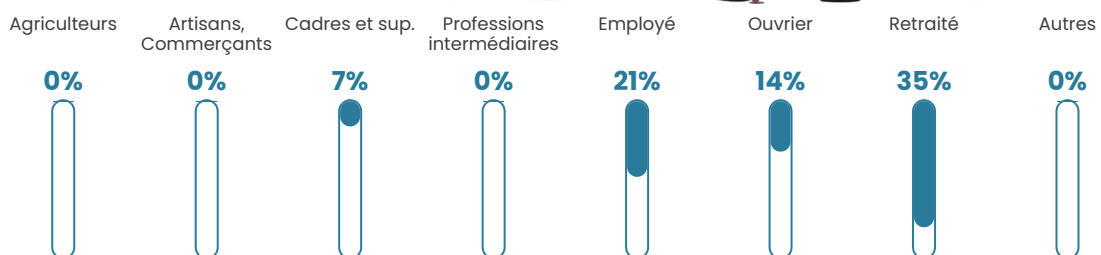


Sources : Institut national de la statistique et des études économiques (insee) selon Les dernières parutions officielles de 2024 portant sur les années 2020, 2021 et 2022.

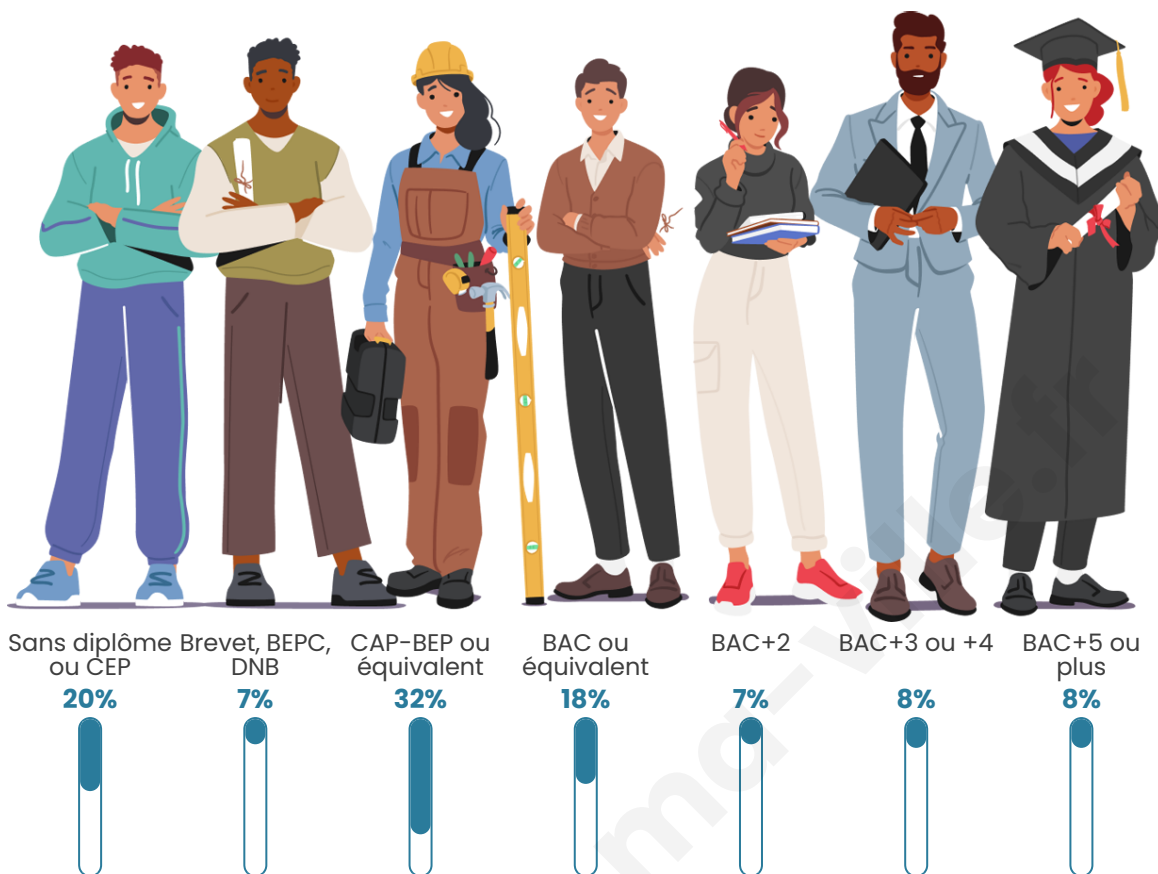
## Tranche d'âge



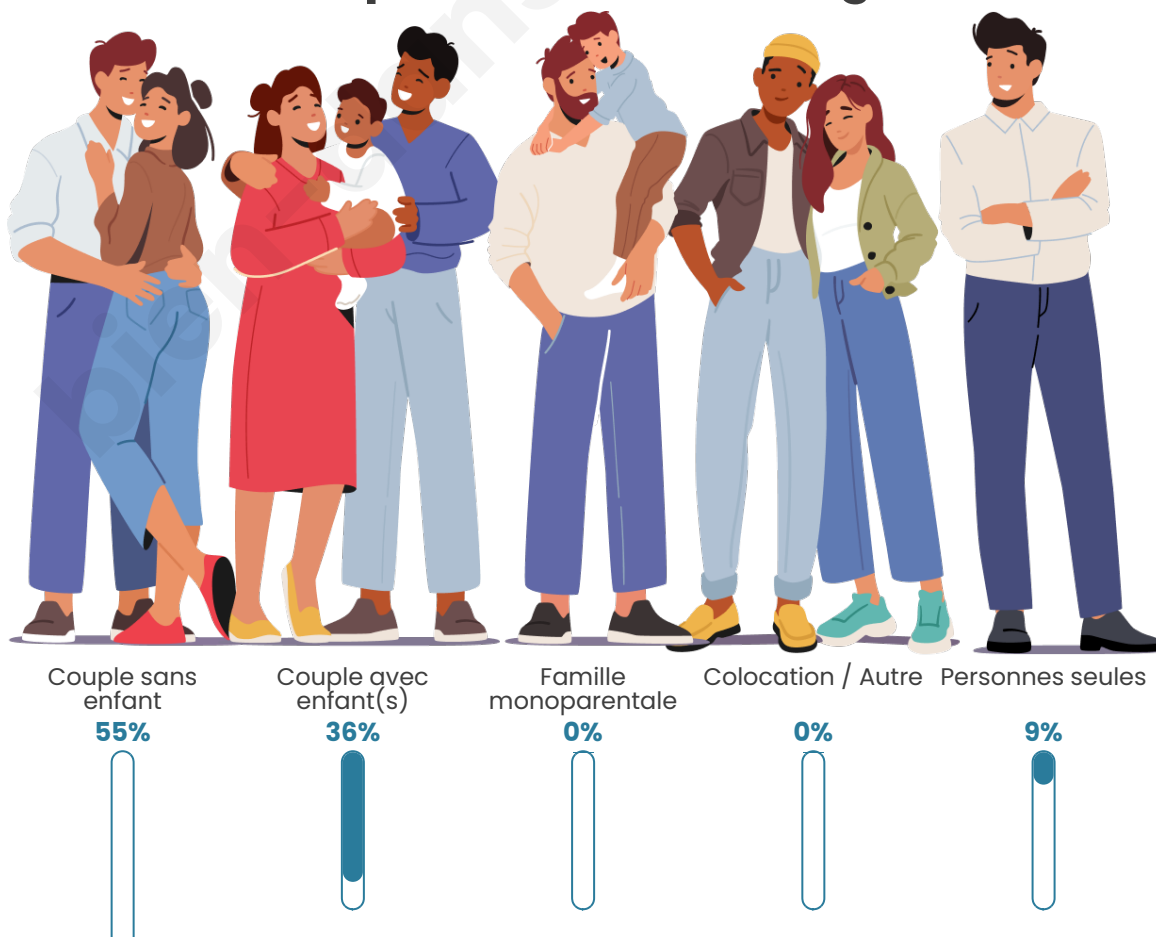
## Activité professionnelle



## Niveau de diplôme





## Composition des ménages





## Profils électoraux

### Premier tour

	Emmanuel MACRON	24.56 %
	Marine LE PEN	24.56 %
	Jean-Luc MÉLENCHON	12.28 %
	Éric ZEMMOUR	10.53 %
	Fabien ROUSSEL	8.77 %
	Jean LASSALLE	7.02 %
	Valérie PÉCRESSÉ	5.26 %
	Anne HIDALGO	3.51 %
	Yannick JADOT	3.51 %
	Nathalie ARTHAUD	0.00 %
	Philippe POUTOU	0.00 %
	Nicolas DUPONT- AIGNAN	0.00 %

**69 inscrits**

Participation : 84.06%  
Votes blancs : 1.72%  
Votes nuls : 0.00%

## Second tour



Emmanuel  
MACRON

55,36 %



Marine LE PEN

44,64 %

### 69 inscrits

Participation : 86.96%  
Votes blancs : 3.33%  
Votes nuls : 3.33%

bien-dans-ma-ville.fr

# Sécurité



Agressions physiques / sexuelles

0



Cambriolages

0



Vols / dégradations

0



Stupéfiants

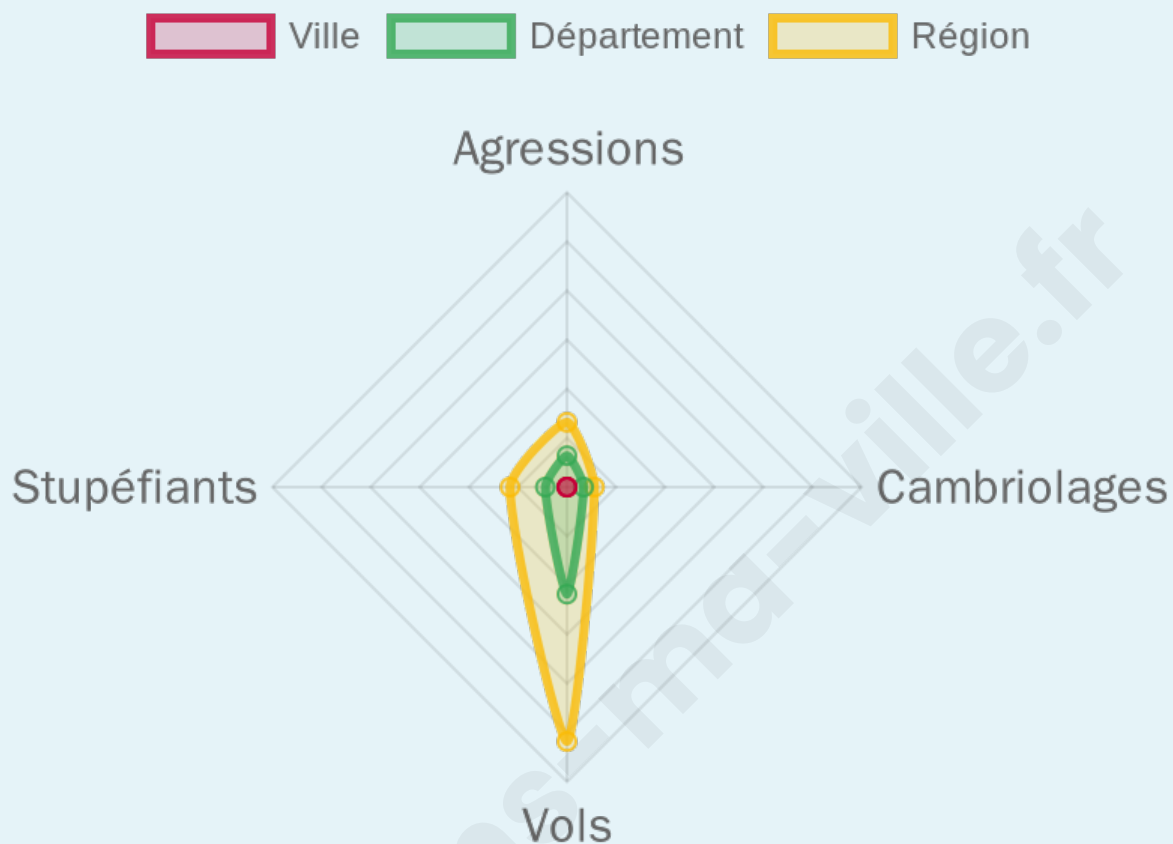
0

## Evolution du nombre d'infractions



## Pour comparer

(en proportion du nombre d'habitants)



Sources : Bases statistiques communale, départementale et régionale de la délinquance enregistrée par la police et la gendarmerie nationales selon les dernières parutions officielles de 2025 portant sur l'année 2024 ([data.gouv.fr](https://data.gouv.fr)).

Agressions physiques / sexuelles : Violences sexuelles, coups et blessures volontaires intrafamiliaux, coups et blessures volontaires, autres coups, blessures volontaires et vols violents sans arme.

Cambriolages : Cambriolages de logements.

Vols : Vols avec armes, vols d'accessoires sur véhicules, vols dans les véhicules, vols de véhicules, vols sans violence contre des personnes, destructions, dégradations volontaires et escroqueries.

Stupéfiants : Trafic de stupéfiants dont (AFD) et usage de stupéfiants.

# Services à la population



## Commerce

Hypermarché	X <a href="#">Eauze</a> 17km
Supermarché	X <a href="#">Marambat</a> 3km
Superette	X <a href="#">Vic-Fezensac</a> 3km
Boulangerie	X <a href="#">Vic-Fezensac</a> 3km
Boucherie	X <a href="#">Vic-Fezensac</a> 3km
Restaurant	X <a href="#">Vic-Fezensac</a> 3km
Garage	1
Station-service	X <a href="#">Vic-Fezensac</a> 2km
Banque	X <a href="#">Vic-Fezensac</a> 3km
La poste	X <a href="#">Gondrin</a> 12km
Coiffeur	X <a href="#">Vic-Fezensac</a> 3km
Tabac	X <a href="#">Vic-Fezensac</a> 3km
Bars / discothèque	X <a href="#">Vic-Fezensac</a> 3km
Bibliothèque	X <a href="#">Condom</a> 21km
Cinéma	X <a href="#">Vic-Fezensac</a> 3km
Vétérinaire	X <a href="#">Vic-Fezensac</a> 3km



## Santé

Pharmacie	X <a href="#">Vic-Fezensac</a> 3km
Hôpital	X <a href="#">Condom</a> 21km
Laboratoire d'analyses médicales	X <a href="#">Vic-Fezensac</a> 3km
Etablissement pour handicapé	X <a href="#">Montréal</a> 19km
EHPA	X <a href="#">Vic-Fezensac</a> 3km
Médecin	X <a href="#">Vic-Fezensac</a> 3km
Dentiste	X <a href="#">Vic-Fezensac</a> 4km
Chirurgien	X <a href="#">Vic-Fezensac</a> 3km
Dermatologue	X <a href="#">Auch</a> 29km
Anesthésiste	X <a href="#">Fleurance</a> 32km
Gastro-entérologue	X <a href="#">Aire-sur-l'Adour</a> 43km
Gynécologue	X <a href="#">Aire-sur-l'Adour</a> 45km
Cancérologue	X <a href="#">Agen</a> 54km
Neurologue	X <a href="#">Auch</a> 31km
Ophthalmologue	X <a href="#">Eauze</a> 17km
ORL	X <a href="#">Condom</a> 21km
Cardiologue	X <a href="#">Auch</a> 29km
Pédiatre	X <a href="#">Lectoure</a> 32km
Pneumologue	X <a href="#">Auch</a> 29km
Psychologue	X <a href="#">Auch</a> 25km
Radiologue	X <a href="#">Condom</a> 21km
Rhumatologue	X <a href="#">Auch</a> 29km
Sage-femme	X <a href="#">Vic-Fezensac</a> 3km



## Éducation

Crèche	X <a href="#">Vic-Fezensac</a> 3km
Ecole maternelle Public	X <a href="#">Vic-Fezensac</a> 3km
Ecole maternelle Privé	X <a href="#">Plaisance-du-Touch</a> 86km
Ecole primaire Public	X <a href="#">Marambat</a> 3km
Ecole primaire Privé	X <a href="#">Eauze</a> 17km
Collège Public	X <a href="#">Vic-Fezensac</a> 3km
Collège Privé	X <a href="#">Eauze</a> 17km
Lycée Public	X <a href="#">Condom</a> 21km
Lycée Privé	X <a href="#">Nogaro</a> 25km

Sources : Base Sirene des entreprises et de leurs établissements selon les dernières parutions officielles de 2025 portant sur l'année 2024 ([data.gouv](#)). Liste, localisation et tarifs des professionnels de santé selon les dernières parutions officielles de 2025 portant sur l'année 2024 ([opendatasoft](#)) et FINISS Extraction du Fichier des établissements selon les dernières parutions officielles de 2025 portant sur l'année 2024 ([data.gouv](#)). Adresse et géolocalisation des établissements d'enseignement du premier et second degrés selon les dernières parutions officielles de 2025 portant sur l'année 2024 ([data.education.gouv](#))

## Villes autour de Mourède

Ville	Habitants	Superficie	Pop densité	Pop active	Taux chômage	Revenu moyen	Prix immobilier
Vic-Fezensac (2 avis)	3 577	53 km <sup>2</sup>	67 h/km <sup>2</sup>	40.8%	4.5%	20 620 €/an	1 074 €/m <sup>2</sup>
Marambat	419	9 km <sup>2</sup>	47 h/km <sup>2</sup>	45.8%	2.9%	22 380 €/an	1 213 €/m <sup>2</sup>
Justian	108	6 km <sup>2</sup>	18 h/km <sup>2</sup>	49.1%	0.9%	21 370 €/an	885 €/m <sup>2</sup>
Lannepax	528	30 km <sup>2</sup>	18 h/km <sup>2</sup>	42.8%	5.1%	20 620 €/an	878 €/m <sup>2</sup>
Lagardère	77	5 km <sup>2</sup>	15 h/km <sup>2</sup>	39%	3.9%	NC	NC
Saint-Paul-de-Baïse	108	10 km <sup>2</sup>	11 h/km <sup>2</sup>	42.6%	3.7%	NC	1 234 €/m <sup>2</sup>
Rozès	113	10 km <sup>2</sup>	11 h/km <sup>2</sup>	40.7%	3.5%	18 670 €/an	1 494 €/m <sup>2</sup>
Roques (1 avis)	103	8 km <sup>2</sup>	13 h/km <sup>2</sup>	41.7%	3.9%	NC	NC
Préneron	119	8 km <sup>2</sup>	15 h/km <sup>2</sup>	50.4%	2.5%	26 660 €/an	1 235 €/m <sup>2</sup>
Roquebrune	207	18 km <sup>2</sup>	12 h/km <sup>2</sup>	43.5%	2.4%	22 470 €/an	800 €/m <sup>2</sup>
Ramouzens	190	16 km <sup>2</sup>	12 h/km <sup>2</sup>	37.9%	4.2%	22 400 €/an	NC
Caillavet	162	14 km <sup>2</sup>	12 h/km <sup>2</sup>	46.9%	2.5%	22 680 €/an	1 828 €/m <sup>2</sup>
Courrensan (1 avis)	391	25 km <sup>2</sup>	16 h/km <sup>2</sup>	48.3%	2.8%	21 660 €/an	1 917 €/m <sup>2</sup>
Noulens	100	5 km <sup>2</sup>	20 h/km <sup>2</sup>	44%	3%	NC	581 €/m <sup>2</sup>
Belmont	149	15 km <sup>2</sup>	10 h/km <sup>2</sup>	40.3%	4.7%	21 100 €/an	1 358 €/m <sup>2</sup>

bien-dans-ma-ville.fr



# **Vous aimez votre ville ? Notez-la !**

Et faites-nous part de vos remarques constructives



Avec

**BIEN** dans ma **VILLE** 