



Version web

Ville de Mounes- Prohencoux

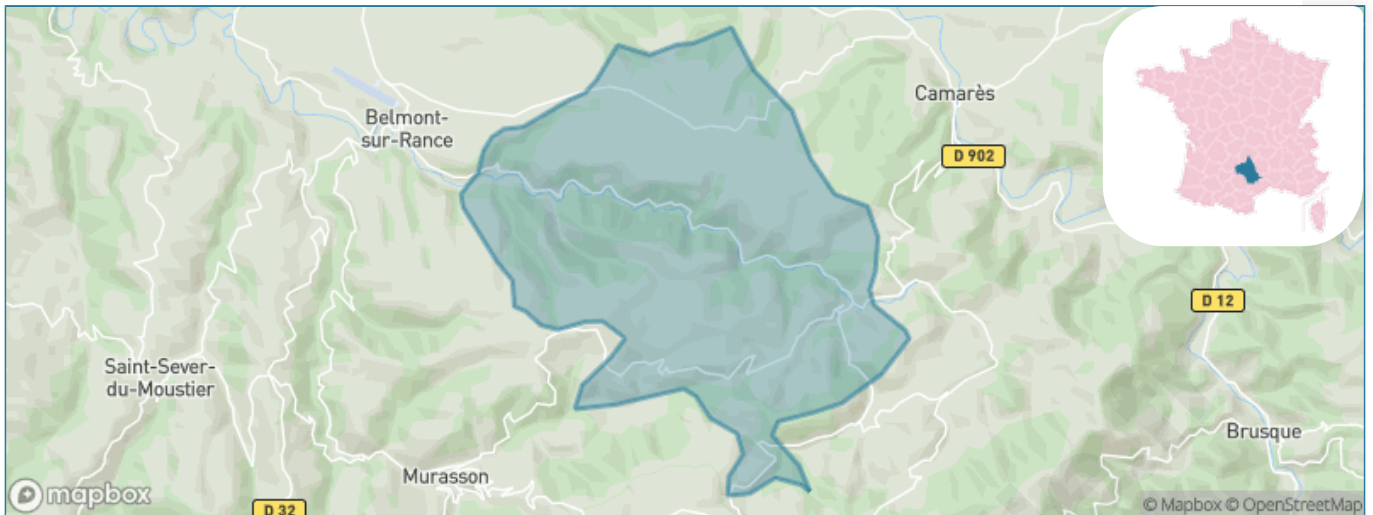
Présenté par

BIEN dans
ma **VILLE** 

Sommaire

Situation géographique	3
Statistiques sur la population	4
Evolution du nombre d'habitants	4
Tranche d'âge	5
0-14 ans	5
15-29 ans	5
30-44 ans	5
45-59 ans	5
60-74 ans	5
75-89 ans	5
90 ans et +	5
Activité professionnelle	5
Agriculteurs	5
Artisans, Commerçants	5
Cadres et sup.	5
Professions intermédiaires	5
Employé	5
Ouvrier	5
Retraité	5
Autres	5
Niveau de diplôme	6
Sans diplôme ou CEP	6
Brevet, BEPC, DNB	6
CAP-BEP ou équivalent	6
BAC ou équivalent	6
BAC+2	6
BAC+3 ou +4	6
BAC+5 ou plus	6
Composition des ménages	6
Couple sans enfant	6
Couple avec enfant(s)	6
Famille monoparentale	6
Colocation / Autre	6
Personnes seules	6
Profils électoraux	7
Premier tour	7
Sécurité	8
Evolution du nombre d'infractions	8
Pour comparer	9
Services à la population	10
Commerce	10
Éducation	10
Villes autour de Mounes-Prohencoux	12

Situation géographique



i Informations clés

- **Région** : Occitanie
- **Département** : Aveyron
- **Code postal** : 12370
- **Superficie** : 37 km²



AVEYRON



LE DÉPARTEMENT

Statistiques sur la population



Nombre d'habitants

193



Age moyen

46 ans



Pop active

46.1%



Taux chômage

6%



Pop densité

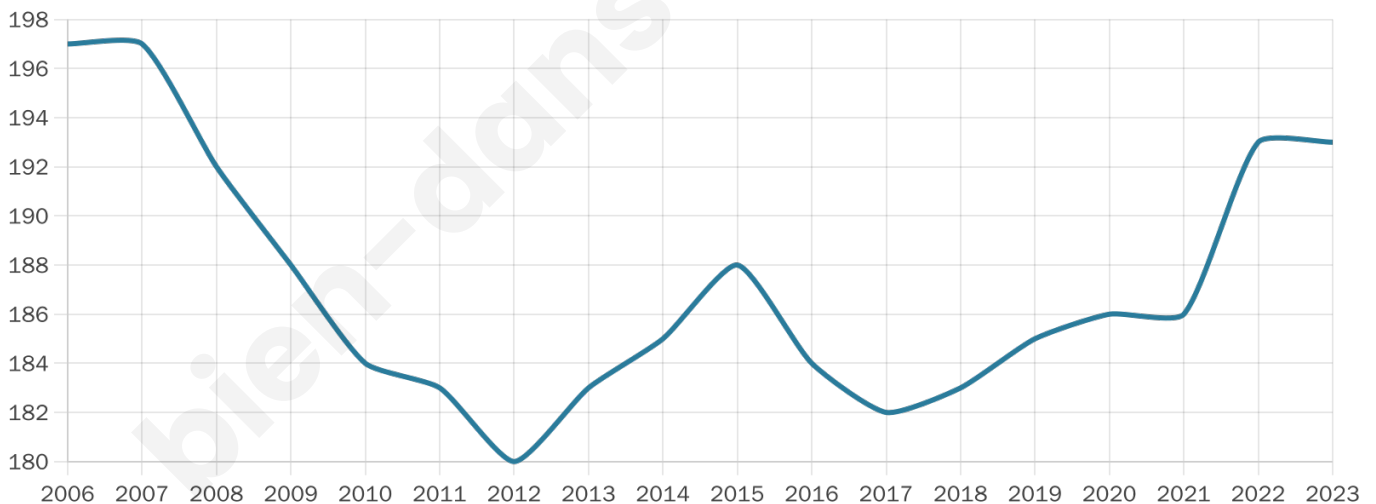
5 h/km²



Revenu moyen

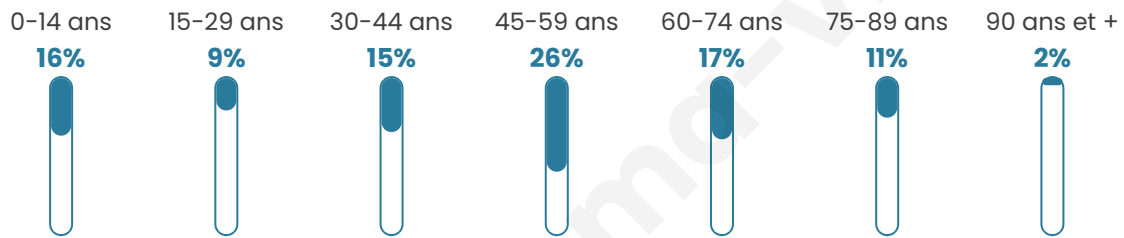
17 520 €/an

Evolution du nombre d'habitants

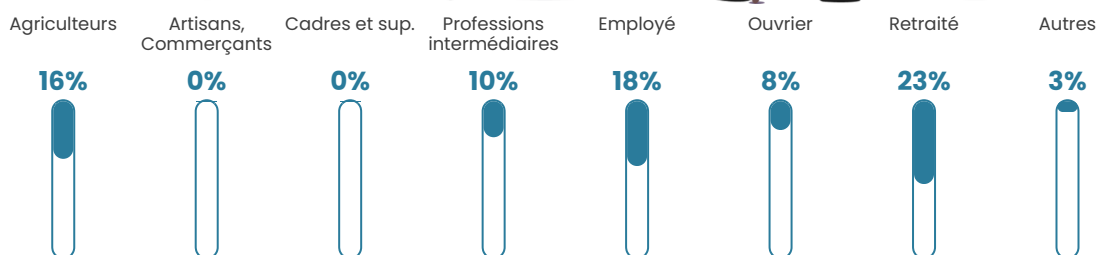


Sources : Institut national de la statistique et des études économiques (insee) selon Les dernières parutions officielles de 2024 portant sur les années 2020, 2021 et 2022.

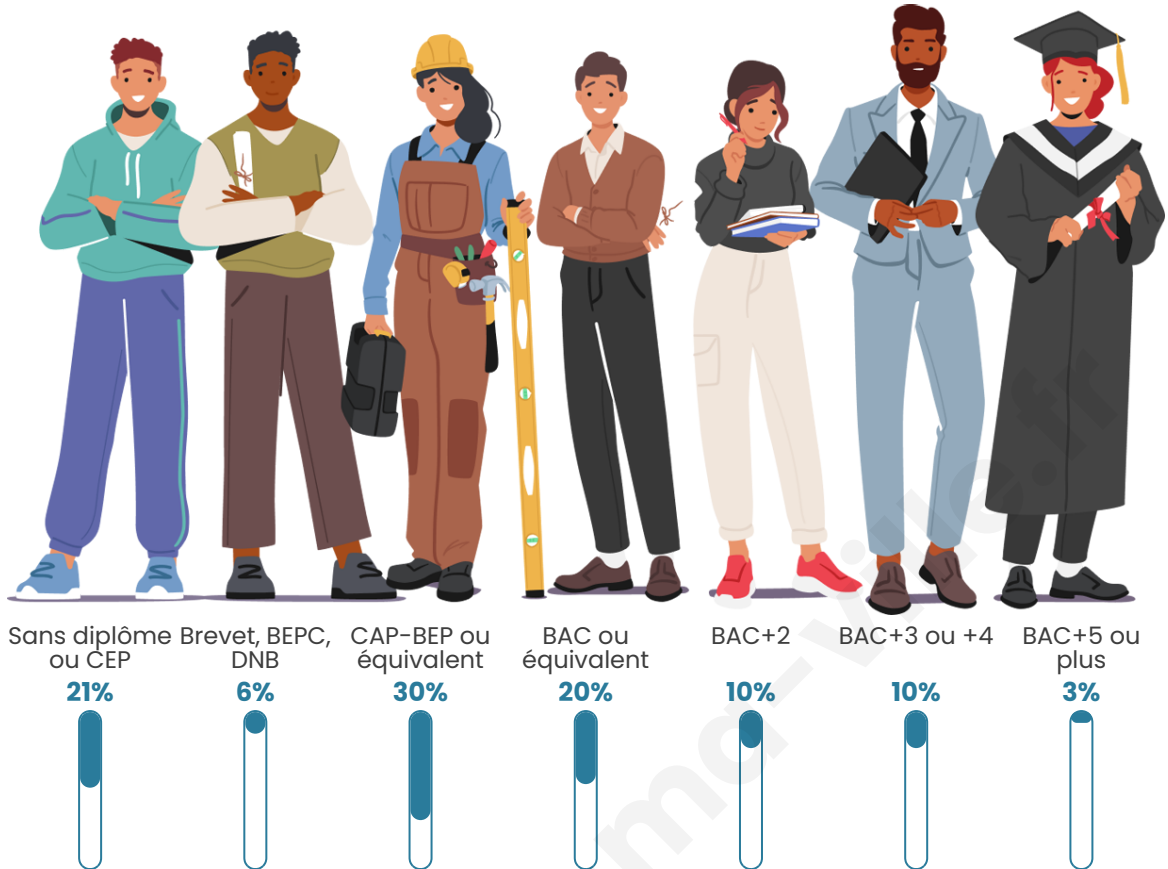
Tranche d'âge




Activité professionnelle



Niveau de diplôme












Composition des ménages



Profils électoraux

Premier tour

	Emmanuel MACRON	34.64 %
	Jean LASSALLE	19.61 %
	Jean-Luc MÉLENCHON	16.34 %
	Marine LE PEN	11.76 %
	Valérie PÉCRESSÉ	3.92 %
	Fabien ROUSSEL	3.27 %
	Anne HIDALGO	3.27 %
	Éric ZEMMOUR	1.96 %
	Nathalie ARTHAUD	1.31 %
	Yannick JADOT	1.31 %
	Philippe POUTOU	1.31 %
	Nicolas DUPONT-AIGNAN	1.31 %



195 inscrits

Participation : 79.49%

Votes blancs : 0.65%

Votes nuls : 0.65%

Second tour

	Emmanuel MACRON	74,45 %
	Marine LE PEN	25,55 %

195 inscrits

Participation : 78.97%

Votes blancs : 7.14%

Votes nuls : 3.9%

Sécurité



Agressions physiques / sexuelles

0



Cambriolages

0



Vols / dégradations

0



Stupéfiants

0

Evolution du nombre d'infractions



Pour comparer

(en proportion du nombre d'habitants)



Sources : Bases statistiques communale, départementale et régionale de la délinquance enregistrée par la police et la gendarmerie nationales selon les dernières parutions officielles de 2025 portant sur l'année 2024 ([data.gouv](https://data.gouv.fr)).

Agressions physiques / sexuelles : Violences sexuelles, coups et blessures volontaires intrafamiliaux, coups et blessures volontaires, autres coups, blessures volontaires et vols violents sans arme.

Cambriolages : Cambriolages de logements.

Vols : Vols avec armes, vols d'accessoires sur véhicules, vols dans les véhicules, vols de véhicules, vols sans violence contre des personnes, destructions, dégradations volontaires et escroqueries.

Stupéfiants : Trafic de stupéfiants dont (AFD) et usage de stupéfiants.

Services à la population



Commerce

Hypermarché	X <u>Vabres-l'Abbaye</u> 18km
Supermarché	X <u>Camarès</u> 8km
Superette	X <u>Belmont-sur-Rance</u> 3km
Boulangerie	X <u>Belmont-sur-Rance</u> 3km
Boucherie	X <u>Belmont-sur-Rance</u> 4km
Restaurant	X <u>Belmont-sur-Rance</u> 3km
Garage	X <u>Belmont-sur-Rance</u> 4km
Station-service	X <u>Camarès</u> 8km
Banque	X <u>Belmont-sur-Rance</u> 3km
La poste	X <u>Lacaune</u> 12km
Coiffeur	X <u>Belmont-sur-Rance</u> 3km
Tabac	X <u>Camarès</u> 8km
Bars / discothèque	X <u>Belmont-sur-Rance</u> 3km
Bibliothèque	X <u>Roquefort-sur-Soulzon</u> 26km
Cinéma	X <u>Camarès</u> 8km
Vétérinaire	X <u>Lacaune</u> 12km



Santé

Pharmacie	X <u>Belmont-sur-Rance</u> 3km
Hôpital	X <u>Saint-Affrique</u> 19km
Laboratoire d'analyses médicales	X <u>Saint-Affrique</u> 19km
Etablissement pour handicapé	X <u>Belmont-sur-Rance</u> 3km
EHPA	X <u>Belmont-sur-Rance</u> 3km
Médecin	X <u>Camarès</u> 8km
Dentiste	X <u>Lacaune</u> 12km
Chirurgien	X <u>Lacaune</u> 13km
Dermatologue	X <u>Millau</u> 41km
Anesthésiste	X <u>Pégairolles-de-l'Escalette</u> 43km
Gastro-entérologue	X <u>Saint-Affrique</u> 19km
Gynécologue	X <u>Millau</u> 40km
Cancérologue	X <u>Castres</u> 47km
Neurologue	X <u>Millau</u> 42km
Ophtalmologue	X <u>Lamalou-les-Bains</u> 34km
ORL	X <u>Bédarieux</u> 36km
Cardiologue	X <u>Bédarieux</u> 36km
Pédiatre	X <u>Millau</u> 41km
Pneumologue	X <u>Bédarieux</u> 36km
Psychologue	X <u>Lamalou-les-Bains</u> 33km
Radiologue	X <u>Bédarieux</u> 36km
Rhumatologue	X <u>Saint-Affrique</u> 19km
Sage-femme	X <u>Saint-Affrique</u> 19km



Éducation

Crèche	X <u>Montlaur</u> 10km
Ecole maternelle Public	X <u>Lacaune</u> 12km
Ecole maternelle Privé	X <u>Espalion</u> 80km
Ecole primaire Public	X <u>Belmont-sur-Rance</u> 3km
Ecole primaire Privé	X <u>Belmont-sur-Rance</u> 3km
Collège Public	X <u>Lacaune</u> 13km
Collège Privé	X <u>Belmont-sur-Rance</u> 3km
Lycée Public	X <u>Saint-Affrique</u> 18km

Lycée Privé

X Saint-Affrique 19km

Sources : Base Sirene des entreprises et de leurs établissements selon les dernières parutions officielles de 2025 portant sur l'année 2024 ([data.gouv](#)). Liste, localisation et tarifs des professionnels de santé selon les dernières parutions officielles de 2025 portant sur l'année 2024 ([opendatasoft](#)) et FINESS Extraction du Fichier des établissements selon les dernières parutions officielles de 2025 portant sur l'année 2024 ([data.gouv](#)). Adresse et géolocalisation des établissements d'enseignement du premier et second degrés selon les dernières parutions officielles de 2025 portant sur l'année 2024 ([data.education.gouv](#))

bien-dans-ma-ville.fr

Villes autour de Mounes-Prohencoux

Ville	Habitants	Superficie	Pop densité	Pop active	Taux chômage	Revenu moyen	Prix immobilier
Belmont-sur-Rance	1 001	44 km ²	23 h/km ²	39%	2.3%	20 720 €/an	1 578 €/m ²
Murasson	204	40 km ²	5 h/km ²	46.1%	3.9%	19 490 €/an	721 €/m ²
Barre	203	15 km ²	14 h/km ²	45.8%	3%	17 970 €/an	489 €/m ²
Saint-Sever-du-Moustier	179	26 km ²	7 h/km ²	44.7%	5%	17 390 €/an	1 387 €/m ²
Peux-et-Couffouleux	86	21 km ²	4 h/km ²	48.8%	2.3%	NC	684 €/m ²
Camarès (2 avis)	1 030	41 km ²	25 h/km ²	43%	5.4%	20 760 €/an	1 449 €/m ²
Rebourguil	296	35 km ²	8 h/km ²	43.9%	3%	20 650 €/an	3 226 €/m ²
Montlaur	663	41 km ²	16 h/km ²	44%	3.6%	20 940 €/an	420 €/m ²
Moulin-Mage (1 avis)	295	15 km ²	20 h/km ²	47.5%	4.4%	23 150 €/an	875 €/m ²
Lacaune (1 avis)	2 464	91 km ²	27 h/km ²	45%	4%	21 900 €/an	996 €/m ²
Laval-Roquecezière	303	30 km ²	10 h/km ²	35.6%	4.3%	18 150 €/an	805 €/m ²
La Serre	124	18 km ²	7 h/km ²	48.4%	3.2%	19 910 €/an	450 €/m ²
Gissac	98	31 km ²	3 h/km ²	49%	1%	20 850 €/an	1 622 €/m ²
Escroux	48	10 km ²	5 h/km ²	16.7%	4.2%	NC	NC
Fayet	235	15 km ²	16 h/km ²	31.1%	2.6%	19 050 €/an	1 053 €/m ²

bien-dans-ma-ville.fr



Vous aimez votre ville ? Notez-la !

Et faites-nous part de vos remarques constructives



Avec

BIEN dans
ma **VILLE** 