



Version web

Ville de Moulon

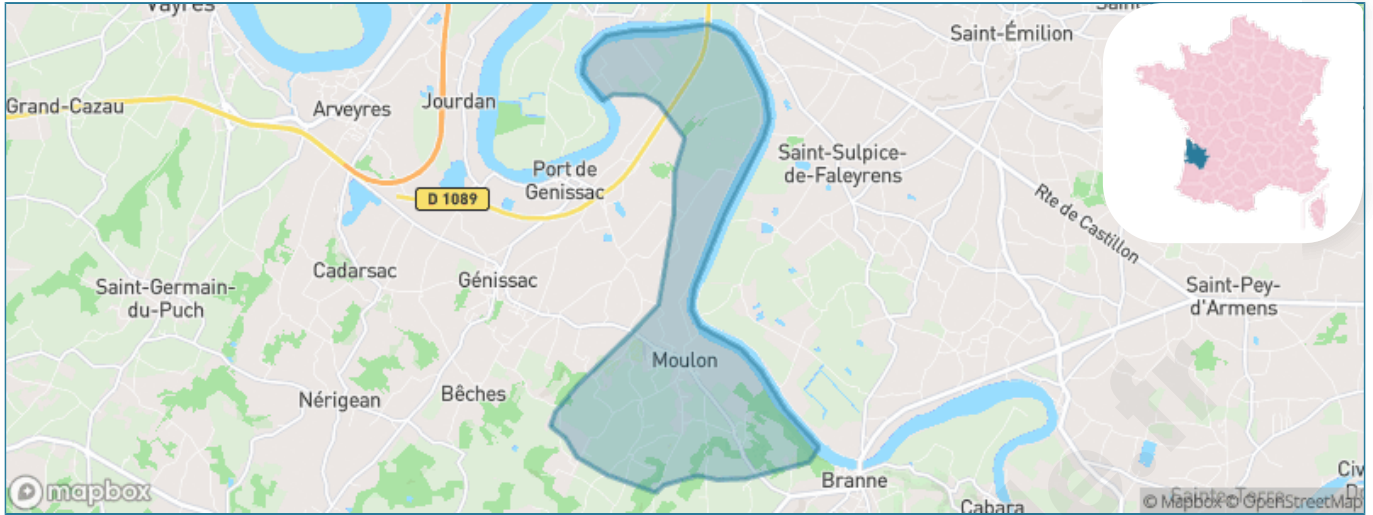
Présenté par

BIEN dans
ma **VILLE** 

Sommaire

Situation géographique	3
Statistiques sur la population	4
Evolution du nombre d'habitants	4
Tranche d'âge	5
0-14 ans	5
15-29 ans	5
30-44 ans	5
45-59 ans	5
60-74 ans	5
75-89 ans	5
90 ans et +	5
Activité professionnelle	5
Agriculteurs	5
Artisans, Commerçants	5
Cadres et sup.	5
Professions intermédiaires	5
Employé	5
Ouvrier	5
Retraité	5
Autres	5
Niveau de diplôme	6
Sans diplôme ou CEP	6
Brevet, BEPC, DNB	6
CAP-BEP ou équivalent	6
BAC ou équivalent	6
BAC+2	6
BAC+3 ou +4	6
BAC+5 ou plus	6
Composition des ménages	6
Couple sans enfant	6
Couple avec enfant(s)	6
Famille monoparentale	6
Colocation / Autre	6
Personnes seules	6
Profils électoraux	7
Premier tour	7
Sécurité	8
Evolution du nombre d'infractions	8
Pour comparer	9
Services à la population	10
Commerce	10
Éducation	10
Villes autour de Moulon	11

Situation géographique



i Informations clés

- **Région** : Nouvelle-Aquitaine
- **Département** : Gironde
- **Code postal** : 33420
- **Superficie** : 13 km²



Statistiques sur la population



Nombre d'habitants

1 068



Age moyen

42 ans



Pop active

46.2%



Taux chômage

9%



Pop densité

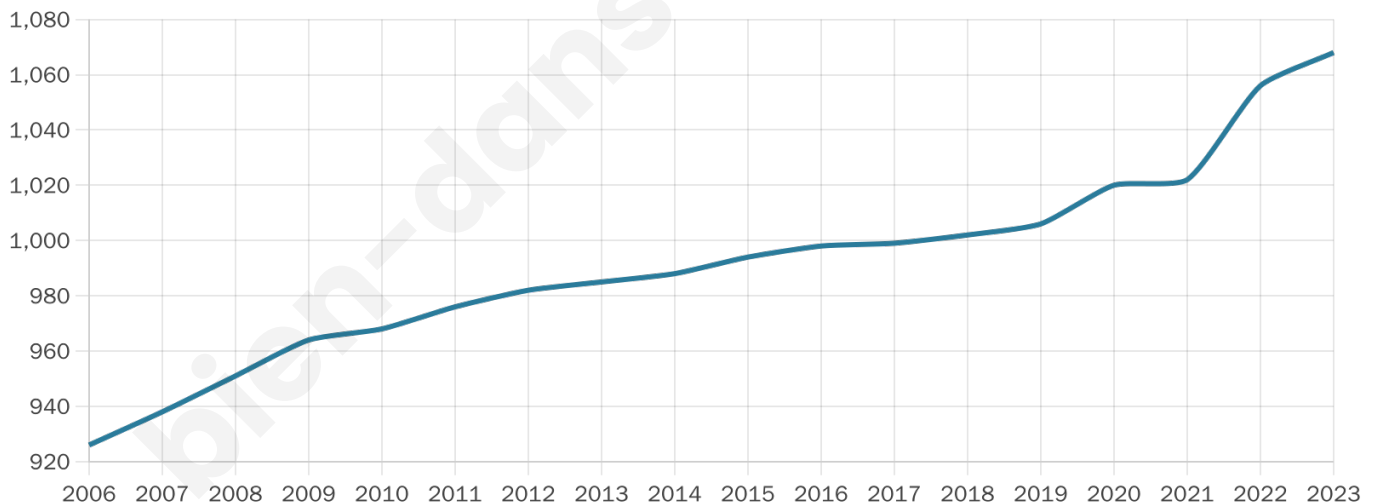
82 h/km²



Revenu moyen

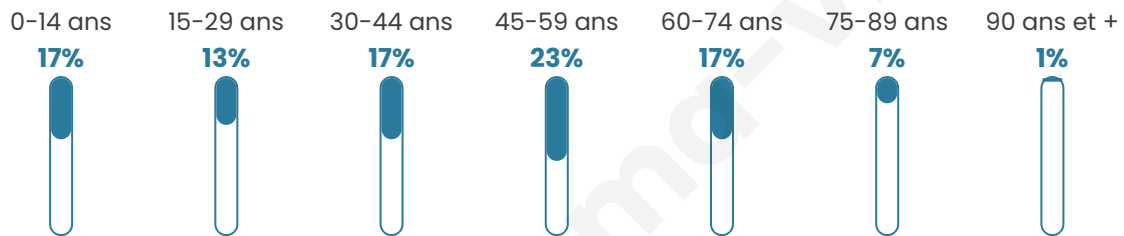
22 700 €/an

Evolution du nombre d'habitants

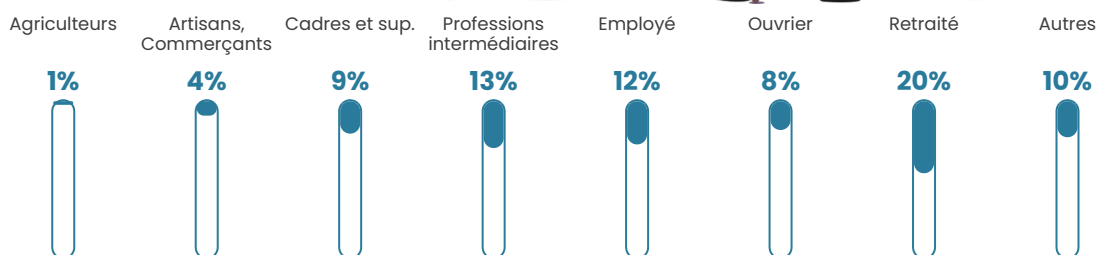


Sources : Institut national de la statistique et des études économiques (insee) selon Les dernières parutions officielles de 2024 portant sur les années 2020, 2021 et 2022.


Tranche d'âge




Activité professionnelle



Niveau de diplôme














Composition des ménages





Profils électoraux

Premier tour

	Emmanuel MACRON	27.29 %
	Marine LE PEN	25.79 %
	Jean-Luc MÉLENCHON	17.80 %
	Jean LASSALLE	6.66 %
	Yannick JADOT	4.99 %
	Valérie PÉCRESSÉ	4.66 %
	Éric ZEMMOUR	4.33 %
	Fabien ROUSSEL	3.66 %
	Nicolas DUPONT-AIGNAN	1.83 %
	Anne HIDALGO	1.66 %
	Philippe POUTOU	1.00 %
	Nathalie ARTHAUD	0.33 %

Second tour

	Emmanuel MACRON	55,82 %
	Marine LE PEN	44,18 %

735 inscrits

Participation : 82.18%

Votes blancs : 8.11%

Votes nuls : 2.32%

735 inscrits

Participation : 83.95%

Votes blancs : 2.11%

Votes nuls : 0.49%

Sécurité



Agressions physiques / sexuelles

0



Cambriolages

0



Vols / dégradations

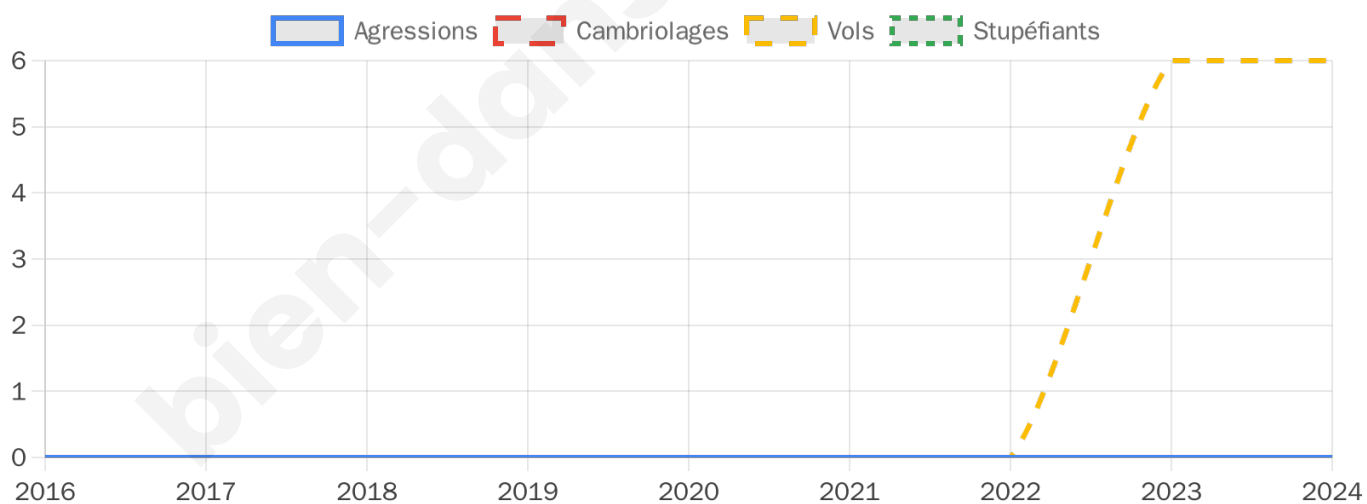
6



Stupéfiants

0

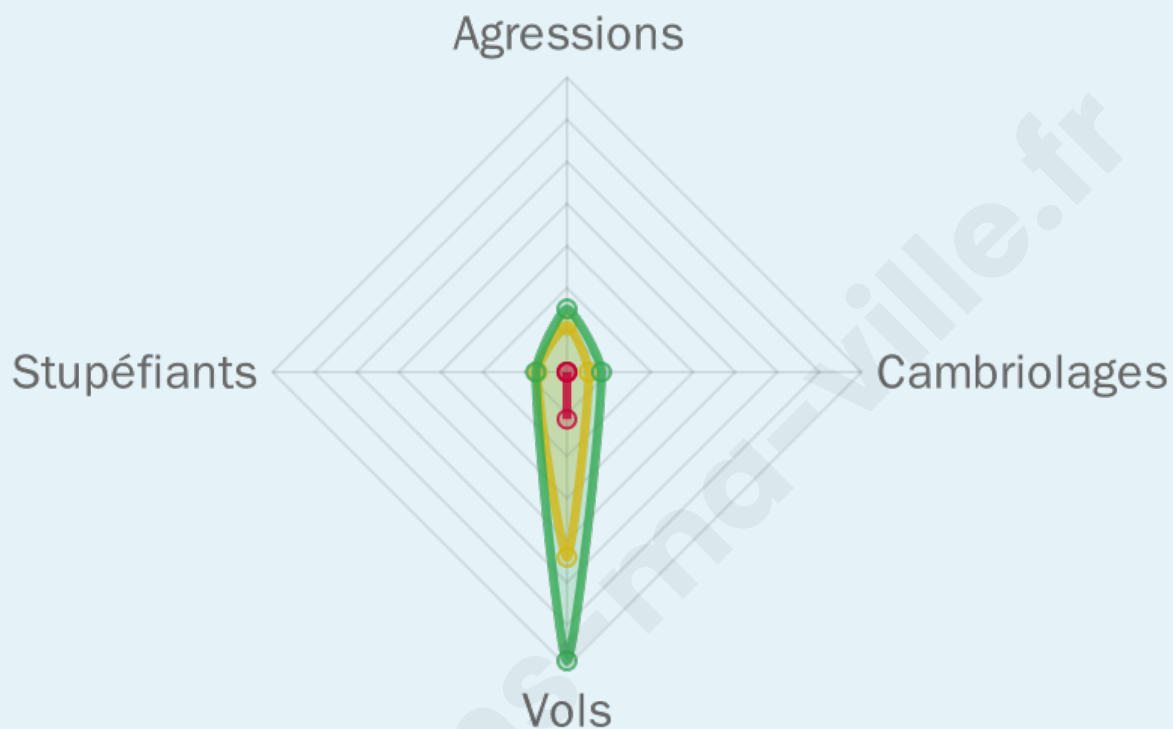
Evolution du nombre d'infractions



Pour comparer

(en proportion du nombre d'habitants)

■ Ville ■ Département ■ Région



Sources : Bases statistiques communale, départementale et régionale de la délinquance enregistrée par la police et la gendarmerie nationales selon les dernières parutions officielles de 2025 portant sur l'année 2024 ([data.gouv](https://data.gouv.fr)).

Agresions physiques / sexuelles : Violences sexuelles, coups et blessures volontaires intrafamiliaux, coups et blessures volontaires, autres coups, blessures volontaires et vols violents sans arme.

Cambriolages : Cambriolages de logements.

Vols : Vols avec armes, vols d'accessoires sur véhicules, vols dans les véhicules, vols de véhicules, vols sans violence contre des personnes, destructions, dégradations volontaires et escroqueries.

Stupéfiants : Trafic de stupéfiants dont (AFD) et usage de stupéfiants.

Services à la population



Commerce

Hypermarché	X Libourne 6km
Supermarché	X Grézillac 3km
Superette	X Génissac 3km
Boulangerie	2
Boucherie	1
Restaurant	1
Garage	5
Station-service	X Grézillac 3km
Banque	X Branne 3km
La poste	1
Coiffeur	X Grézillac 2km
Tabac	X Génissac 3km
Bars / discothèque	X Saint-Sulpice-de-Faleyrens 3km
Bibliothèque	X Créon 13km
Cinéma	X Branne 4km
Vétérinaire	X Grézillac 2km



Santé

Pharmacie	1
Hôpital	X Libourne 6km
Laboratoire d'analyses médicales	X Libourne 7km
Etablissement pour handicapé	X Saint-Émilion 6km
EHPA	X Branne 3km
Médecin	2
Dentiste	2
Chirurgien	X Libourne 8km
Dermatologue	X Libourne 11km
Anesthésiste	X Libourne 8km
Gastro-entérologue	X Lormont 24km
Gynécologue	X Libourne 6km
Cancérologue	X Bordeaux 28km
Neurologue	X Libourne 8km
Ophtalmologue	X Libourne 7km
ORL	X Libourne 7km
Cardiologue	X Arveyres 6km
Pédiatre	X Libourne 8km
Pneumologue	X Libourne 8km
Psychologue	X Libourne 6km
Radiologue	X Libourne 6km
Rhumatologue	X Libourne 7km
Sage-femme	X Libourne 7km



Éducation

Crèche	1
Ecole maternelle Public	X Libourne 6km
Ecole maternelle Privé	X Bordeaux 28km
Ecole primaire Public	1
Ecole primaire Privé	X Libourne 6km
Collège Public	X Branne 4km
Collège Privé	X Libourne 8km
Lycée Public	X Libourne 7km
Lycée Privé	X Libourne 8km

Sources : Base Sirene des entreprises et de leurs établissements selon les dernières parutions officielles de 2025 portant sur l'année 2024 ([data.gouv](#)). Liste, localisation et tarifs des professionnels de santé selon les dernières parutions officielles de 2025 portant sur l'année 2024 ([opendatasoft](#)) et FINISS Extraction du Fichier des établissements selon les dernières parutions officielles de 2025 portant sur l'année 2024 ([data.gouv](#)). Adresse et géolocalisation des établissements d'enseignement du premier et second degrés selon les dernières parutions officielles de 2025 portant sur l'année 2024 ([data.education.gouv](#))

Villes autour de Moulon

Ville	Habitants	Superficie	Pop densité	Pop active	Taux chômage	Revenu moyen	Prix immobilier
Génissac (6 avis)	2 041	13 km ²	157 h/km ²	51.6%	4.8%	24 120 €/an	1 815 €/m ²
Branne (1 avis)	1 296	2 km ²	648 h/km ²	47.8%	4.7%	21 340 €/an	1 655 €/m ²
Grézillac	693	7 km ²	99 h/km ²	47.2%	5.3%	23 120 €/an	2 164 €/m ²
Saint-Sulpice-de-Faleyrens (1 avis)	1 344	18 km ²	75 h/km ²	42.7%	4.8%	22 850 €/an	1 730 €/m ²
Tizac-de-Curton	383	4 km ²	96 h/km ²	44.9%	1.3%	23 790 €/an	2 101 €/m ²
Vignonet	459	4 km ²	115 h/km ²	51.2%	6.3%	21 730 €/an	1 734 €/m ²
Lugaignac	433	3 km ²	144 h/km ²	55.7%	4.4%	23 870 €/an	2 029 €/m ²
Cadarsac	342	2 km ²	171 h/km ²	48.2%	5%	26 800 €/an	2 238 €/m ²
Nérigean	839	10 km ²	84 h/km ²	44.1%	4.9%	23 470 €/an	2 276 €/m ²
Cabara	526	3 km ²	175 h/km ²	45.6%	2.9%	24 330 €/an	1 632 €/m ²
Guillac	181	3 km ²	60 h/km ²	48.1%	3.3%	26 010 €/an	1 199 €/m ²
Daignac (1 avis)	473	5 km ²	95 h/km ²	51.2%	2.5%	22 800 €/an	2 432 €/m ²
Saint-Quentin-de-Baron (1 avis)	2 713	8 km ²	339 h/km ²	57.5%	5.2%	22 210 €/an	2 040 €/m ²
Arveyres	2 056	17 km ²	121 h/km ²	45%	3.4%	24 500 €/an	2 463 €/m ²
Camillac-et-Saint-Denis	344	6 km ²	57 h/km ²	48.8%	2.3%	22 700 €/an	3 044 €/m ²

bien-dans-ma-ville.fr



Vous aimez votre ville ? Notez-la !

Et faites-nous part de vos remarques constructives



Avec

BIEN dans
ma **VILLE** 