



Version web

Ville de Moulins-sur-Orne

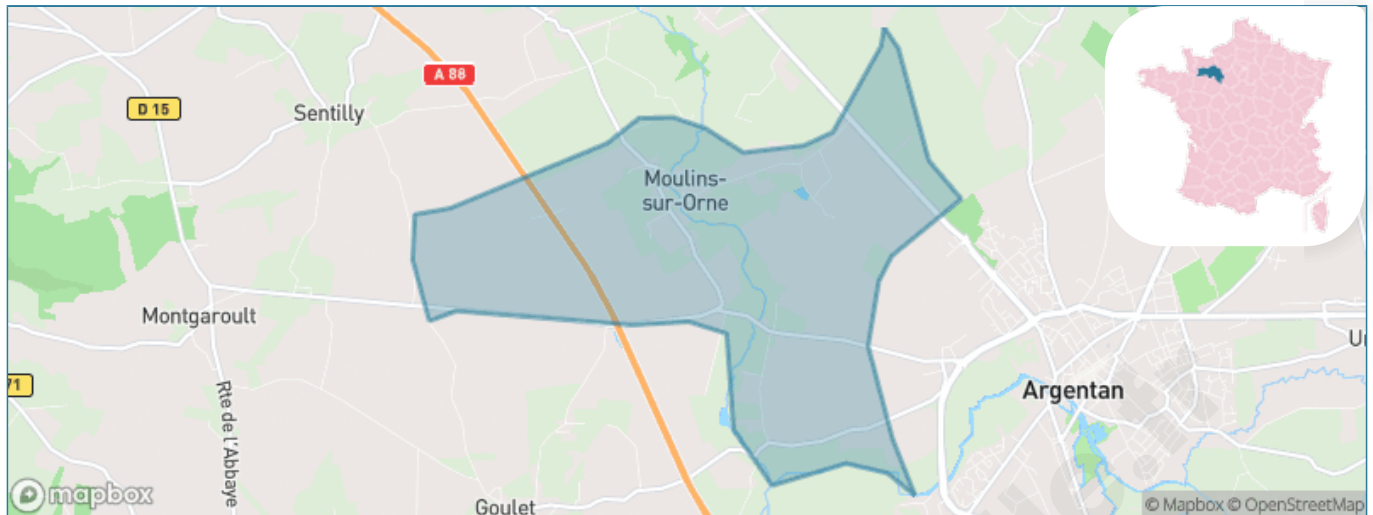
Présenté par

BIEN dans
ma **VILLE** 

Sommaire

| | |
|---|----|
| Situation géographique | 3 |
| Statistiques sur la population | 4 |
| Evolution du nombre d'habitants | 4 |
| Tranche d'âge | 5 |
| 0-14 ans | 5 |
| 15-29 ans | 5 |
| 30-44 ans | 5 |
| 45-59 ans | 5 |
| 60-74 ans | 5 |
| 75-89 ans | 5 |
| 90 ans et + | 5 |
| Activité professionnelle | 5 |
| Agriculteurs | 5 |
| Artisans, Commerçants | 5 |
| Cadres et sup. | 5 |
| Professions intermédiaires | 5 |
| Employé | 5 |
| Ouvrier | 5 |
| Retraité | 5 |
| Autres | 5 |
| Niveau de diplôme | 6 |
| Sans diplôme ou CEP | 6 |
| Brevet, BEPC, DNB | 6 |
| CAP-BEP ou équivalent | 6 |
| BAC ou équivalent | 6 |
| BAC+2 | 6 |
| BAC+3 ou +4 | 6 |
| BAC+5 ou plus | 6 |
| Composition des ménages | 6 |
| Couple sans enfant | 6 |
| Couple avec enfant(s) | 6 |
| Famille monoparentale | 6 |
| Colocation / Autre | 6 |
| Personnes seules | 6 |
| Profils électoraux | 7 |
| Premier tour | 7 |
| Sécurité | 8 |
| Evolution du nombre d'infractions | 8 |
| Pour comparer | 9 |
| Services à la population | 10 |
| Commerce | 10 |
| Éducation | 10 |
| Villes autour de Moulins-sur-Orne | 11 |

Situation géographique



i Informations clés

- **Région** : Normandie
- **Département** : Orne
- **Code postal** : 61200
- **Superficie** : 9 km²



Statistiques sur la population



Nombre d'habitants

306



Age moyen

46 ans



Pop active

41.5%



Taux chômage

3.3%



Pop densité

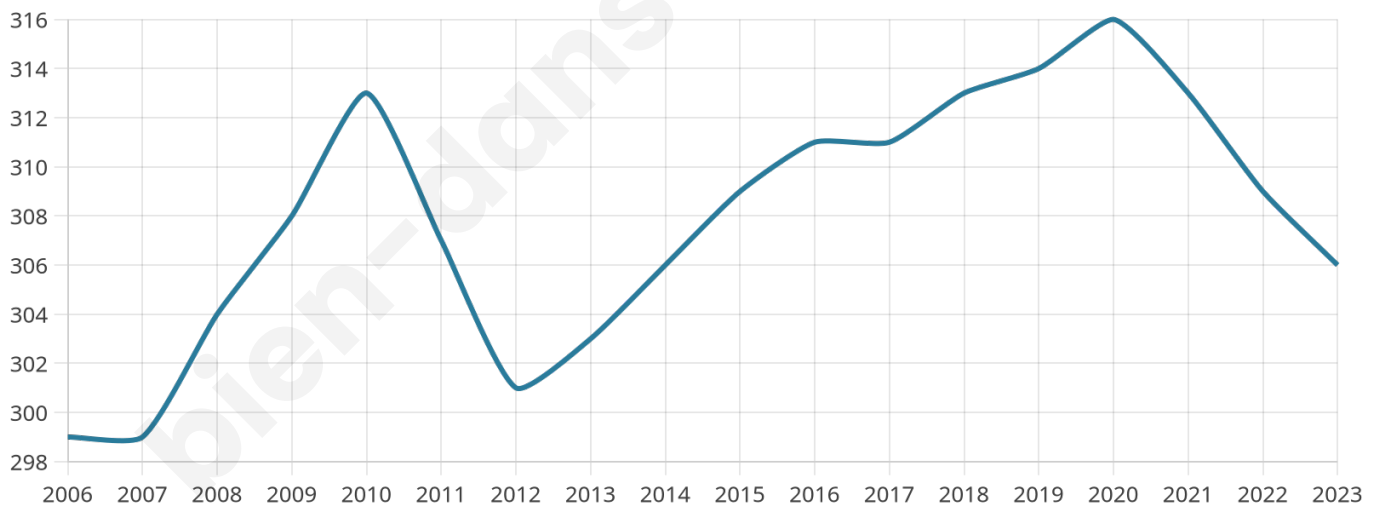
34 h/km²



Revenu moyen

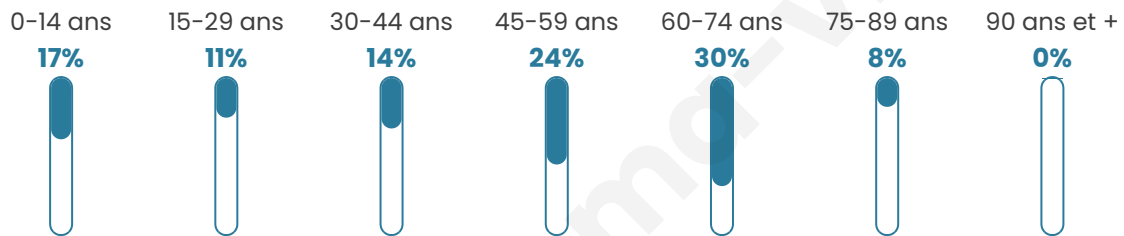
24 550 €/an

Evolution du nombre d'habitants

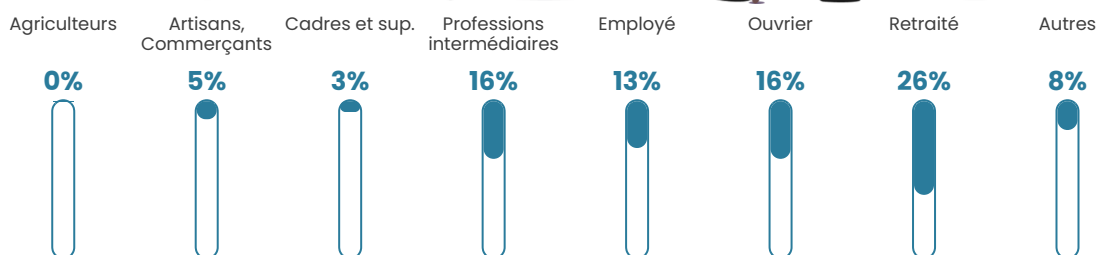


Sources : Institut national de la statistique et des études économiques (insee) selon Les dernières parutions officielles de 2024 portant sur les années 2020, 2021 et 2022.


Tranche d'âge




Activité professionnelle



Niveau de diplôme



Composition des ménages





Profils électoraux

Premier tour

| | | |
|---|-----------------------|---------|
|  | Marine LE PEN | 33.18 % |
|  | Emmanuel MACRON | 27.73 % |
|  | Jean-Luc MÉLENCHON | 10.45 % |
|  | Éric ZEMMOUR | 7.73 % |
|  | Jean LASSALLE | 7.27 % |
|  | Valérie PÉCRESSE | 6.36 % |
|  | Nicolas DUPONT-AIGNAN | 2.73 % |
|  | Yannick JADOT | 2.27 % |
|  | Fabien ROUSSEL | 1.36 % |
|  | Anne HIDALGO | 0.45 % |
|  | Philippe POUTOU | 0.45 % |
|  | Nathalie ARTHAUD | 0.00 % |

Second tour

| | | |
|---|-----------------|---------|
|  | Emmanuel MACRON | 51,22 % |
|  | Marine LE PEN | 48,78 % |

289 inscrits

Participation : 77.85%

Votes blancs : 6.67%

Votes nuls : 2.22%

289 inscrits

Participation : 77.51%

Votes blancs : 1.34%

Votes nuls : 0.45%

Sécurité



Agressions physiques / sexuelles

0



Cambriolages

0



Vols / dégradations

0



Stupéfiants

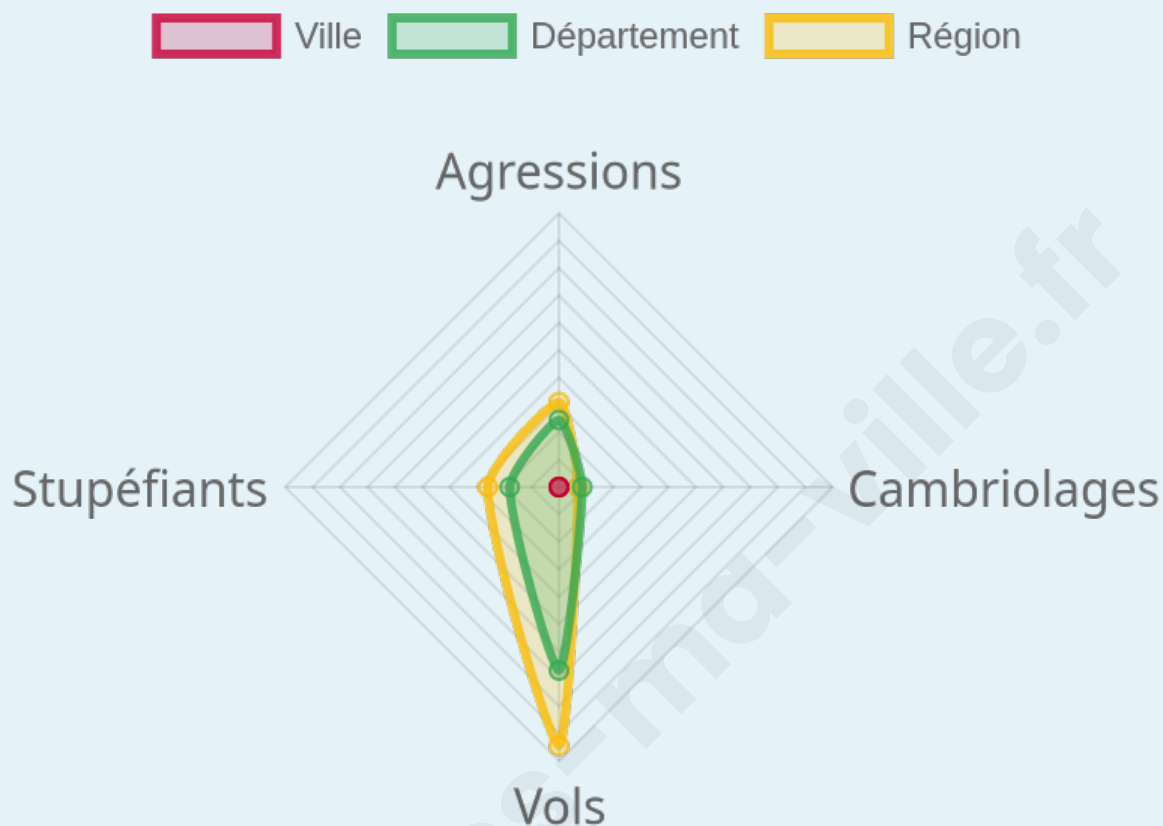
0

Evolution du nombre d'infractions



Pour comparer

(en proportion du nombre d'habitants)



Sources : Bases statistiques communale, départementale et régionale de la délinquance enregistrée par la police et la gendarmerie nationales selon les dernières parutions officielles de 2025 portant sur l'année 2024 ([data.gouv](https://data.gouv.fr)).

Agressions physiques / sexuelles : Violences sexuelles, coups et blessures volontaires intrafamiliaux, coups et blessures volontaires, autres coups, blessures volontaires et vols violents sans arme.

Cambriolages : Cambriolages de logements.

Vols : Vols avec armes, vols d'accessoires sur véhicules, vols dans les véhicules, vols de véhicules, vols sans violence contre des personnes, destructions, dégradations volontaires et escroqueries.

Stupéfiants : Trafic de stupéfiants dont (AFD) et usage de stupéfiants.

Services à la population



Commerce

| | |
|--------------------|---|
| Hypermarché | X Argentan 4km |
| Supermarché | X Argentan 3km |
| Superette | X Argentan 4km |
| Boulangerie | X Occagnes 2km |
| Boucherie | X Argentan 3km |
| Restaurant | X Argentan 3km |
| Garage | X Occagnes 1km |
| Station-service | X Argentan 4km |
| Banque | X Argentan 3km |
| La poste | X Argentan 3km |
| Coiffeur | X Occagnes 1km |
| Tabac | X Argentan 3km |
| Bars / discothèque | X Occagnes 0km |
| Bibliothèque | X Sainte-Honorine-la-Guillaume 23km |
| Cinéma | X Trun 11km |
| Vétérinaire | X Argentan 4km |



Santé

| | |
|----------------------------------|--|
| Pharmacie | X Argentan 3km |
| Hôpital | X Argentan 4km |
| Laboratoire d'analyses médicales | X Argentan 4km |
| Etablissement pour handicapé | X Argentan 3km |
| EHPA | X Occagnes 1km |
| Médecin | X Argentan 3km |
| Dentiste | X Argentan 4km |
| Chirurgien | X Vimoutiers 26km |
| Dermatologue | X Argentan 4km |
| Anesthésiste | X Saint-Pierre-en-Auge 29km |
| Gastro-entérologue | X Alençon 39km |
| Gynécologue | X Argentan 4km |
| Cancérologue | X Le Havre 81km |
| Neurologue | X Caen 49km |
| Ophtalmologue | X Argentan 3km |
| ORL | X Alençon 40km |
| Cardiologue | X Argentan 4km |
| Pédiatre | X Sées 26km |
| Pneumologue | X Alençon 39km |
| Psychologue | X Morteaux-Couliboeuf 19km |
| Radiologue | X Saint-Georges-des-Groseillers 37km |
| Rhumatologue | X Alençon 39km |
| Sage-femme | X Argentan 4km |



Éducation

| | |
|-------------------------|----------------------------------|
| Crèche | X Argentan 3km |
| Ecole maternelle Public | X Perrières 22km |
| Ecole maternelle Privé | X Caen 49km |
| Ecole primaire Public | X Occagnes 1km |
| Ecole primaire Privé | X Argentan 4km |
| Collège Public | X Argentan 5km |
| Collège Privé | X Argentan 4km |
| Lycée Public | X Argentan 5km |
| Lycée Privé | X Argentan 3km |

Sources : Base Sirene des entreprises et de leurs établissements selon les dernières parutions officielles de 2025 portant sur l'année 2024 ([data.gouv](#)). Liste, localisation et tarifs des professionnels de santé selon les dernières parutions officielles de 2025 portant sur l'année 2024 ([opendatasoft](#)) et FINISS Extraction du Fichier des établissements selon les dernières parutions officielles de 2025 portant sur l'année 2024 ([data.gouv](#)). Adresse et géolocalisation des établissements d'enseignement du premier et second degrés selon les dernières parutions officielles de 2025 portant sur l'année 2024 ([data.education.gouv](#))

Villes autour de Moulins-sur-Orne

| Ville | Habitants | Superficie | Pop densité | Pop active | Taux chômage | Revenu moyen | Prix immobilier |
|---------------------|-----------|--------------------|-----------------------|------------|--------------|--------------|------------------------|
| Occagnes | 671 | 15 km ² | 45 h/km ² | 42% | 2.2% | 23 380 €/an | 1 206 €/m ² |
| Sévigny (1 avis) | 308 | 7 km ² | 44 h/km ² | 39.9% | 2.6% | 23 100 €/an | 565 €/m ² |
| Commeaux | 146 | 6 km ² | 24 h/km ² | 57.5% | 4.1% | 23 530 €/an | 2 621 €/m ² |
| Argentan (7 avis) | 13 527 | 18 km ² | 752 h/km ² | 37.8% | 7% | 19 320 €/an | 1 267 €/m ² |
| Monts-sur-Orne | 874 | 30 km ² | 29 h/km ² | 45.9% | 2.6% | 23 300 €/an | 991 €/m ² |
| Bailleul | 609 | 16 km ² | 38 h/km ² | 43.3% | 3% | 21 980 €/an | 1 080 €/m ² |
| Montabard (1 avis) | 287 | 11 km ² | 26 h/km ² | 42.5% | 1.7% | 23 890 €/an | 1 221 €/m ² |
| Sarceaux | 1 063 | 10 km ² | 106 h/km ² | 42.9% | 3.3% | 24 520 €/an | 1 523 €/m ² |
| Ri | 155 | 7 km ² | 22 h/km ² | 51.6% | 6.5% | 23 220 €/an | 920 €/m ² |
| Écouché-les-Vallées | 2 193 | 41 km ² | 53 h/km ² | 40.3% | 4.2% | 21 610 €/an | 1 212 €/m ² |
| Juvigny-sur-Orne | 106 | 3 km ² | 35 h/km ² | 64.2% | 1.9% | 23 530 €/an | NC |
| Sai | 230 | 5 km ² | 46 h/km ² | 43.5% | 3.9% | 22 930 €/an | 726 €/m ² |
| Rônai (1 avis) | 182 | 5 km ² | 36 h/km ² | 46.2% | 1.1% | 22 310 €/an | 1 189 €/m ² |
| Brioux | 88 | 5 km ² | 18 h/km ² | 43.2% | 10.2% | NC | 1 609 €/m ² |
| Habloville | 336 | 11 km ² | 31 h/km ² | 51.2% | 5.4% | 23 440 €/an | 1 013 €/m ² |

bien-dans-ma-ville.fr



Vous aimez votre ville ? Notez-la !

Et faites-nous part de vos remarques constructives



Avec

BIEN dans ma **VILLE** 