



Version web

Ville de Moulinet

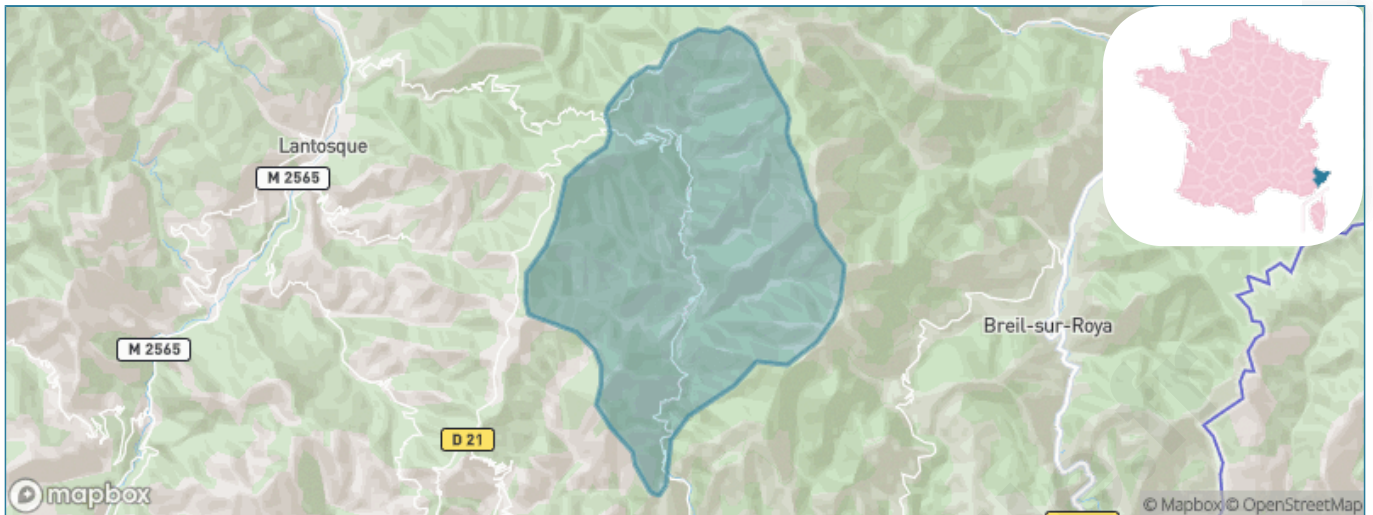
Présenté par

BIEN dans
ma **VILLE** 

Sommaire

Situation géographique	3
Statistiques sur la population	4
Evolution du nombre d'habitants	4
Tranche d'âge	5
0-14 ans	5
15-29 ans	5
30-44 ans	5
45-59 ans	5
60-74 ans	5
75-89 ans	5
90 ans et +	5
Activité professionnelle	5
Agriculteurs	5
Artisans, Commerçants	5
Cadres et sup.	5
Professions intermédiaires	5
Employé	5
Ouvrier	5
Retraité	5
Autres	5
Niveau de diplôme	6
Sans diplôme ou CEP	6
Brevet, BEPC, DNB	6
CAP-BEP ou équivalent	6
BAC ou équivalent	6
BAC+2	6
BAC+3 ou +4	6
BAC+5 ou plus	6
Composition des ménages	6
Couple sans enfant	6
Couple avec enfant(s)	6
Famille monoparentale	6
Colocation / Autre	6
Personnes seules	6
Profils électoraux	7
Premier tour	7
Sécurité	9
Evolution du nombre d'infractions	9
Pour comparer	10
Services à la population	11
Commerce	11
Éducation	11
Villes autour de Moulinet	12

Situation géographique



i Informations clés

- **Région** : Provence-Alpes-Côte d'Azur
- **Département** : Alpes-Maritimes
- **Code postal** : 06380
- **Superficie** : 41 km²



Statistiques sur la population



Nombre d'habitants

268



Age moyen

51 ans



Pop active

36.6%



Taux chômage

10.4%



Pop densité

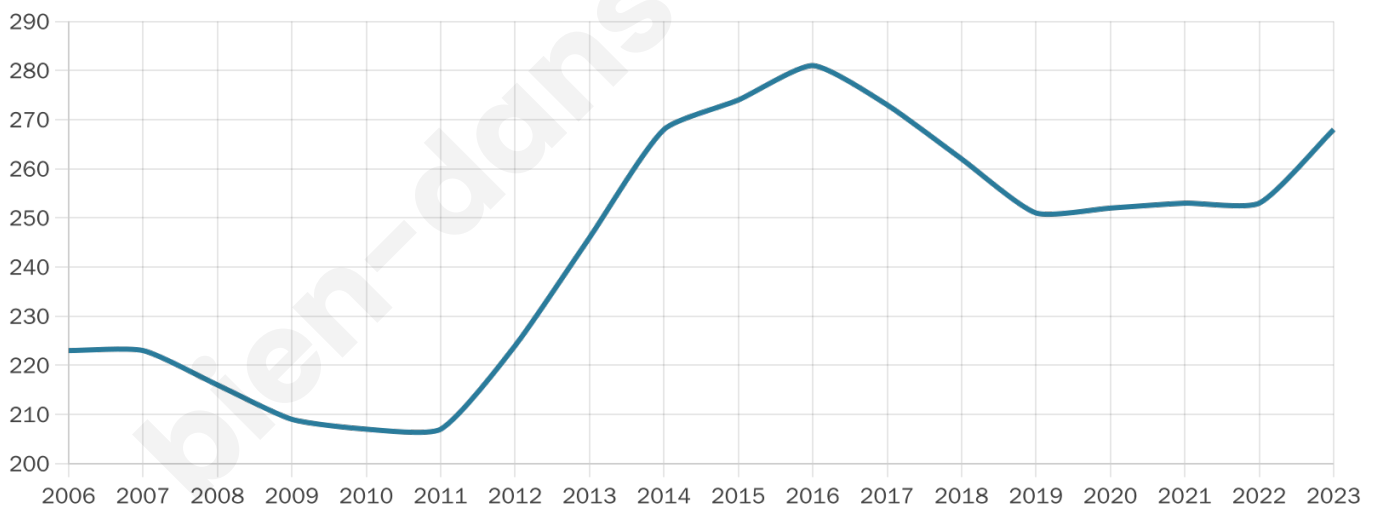
7 h/km²



Revenu moyen

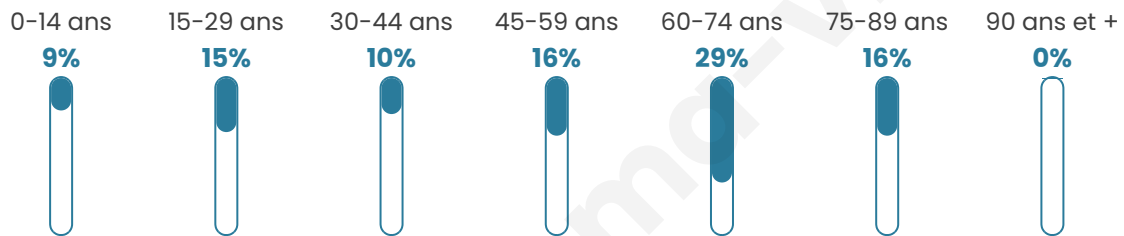
20 200 €/an

Evolution du nombre d'habitants

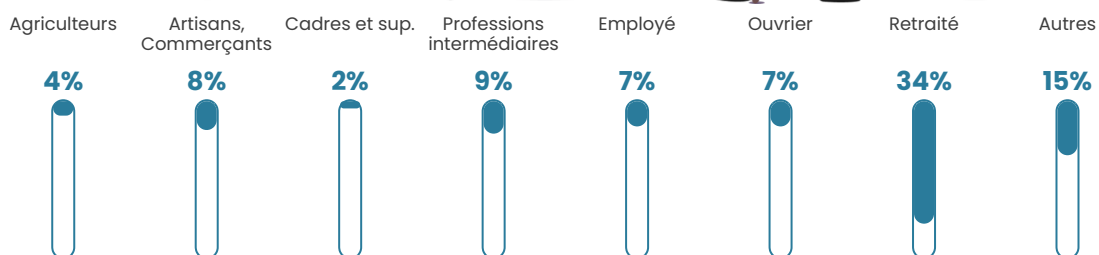


Sources : Institut national de la statistique et des études économiques (insee) selon Les dernières parutions officielles de 2024 portant sur les années 2020, 2021 et 2022.


Tranche d'âge




Activité professionnelle



Niveau de diplôme















Composition des ménages





Profils électoraux

Premier tour

	Emmanuel MACRON	23.96 %
	Jean-Luc MÉLENCHON	20.31 %
	Marine LE PEN	13.54 %
	Jean LASSALLE	11.46 %
	Éric ZEMMOUR	8.85 %
	Valérie PÉCRESSÉ	6.25 %
	Yannick JADOT	4.69 %
	Fabien ROUSSEL	3.65 %
	Nathalie ARTHAUD	2.60 %
	Nicolas DUPONT- AIGNAN	2.08 %
	Philippe POUTOU	1.56 %
	Anne HIDALGO	1.04 %

257 inscrits

Participation : 76.65%

Votes blancs : 0.51%

Votes nuls : 2.03%

Second tourEmmanuel
MACRON

54,82 %



Marine LE PEN

45,18 %

257 inscrits

Participation : 73.15%

Votes blancs : 9.04%

Votes nuls : 2.66%

bien-dans-ma-ville.fr

Sécurité



Agressions physiques / sexuelles

0



Cambriolages

0



Vols / dégradations

0



Stupéfiants

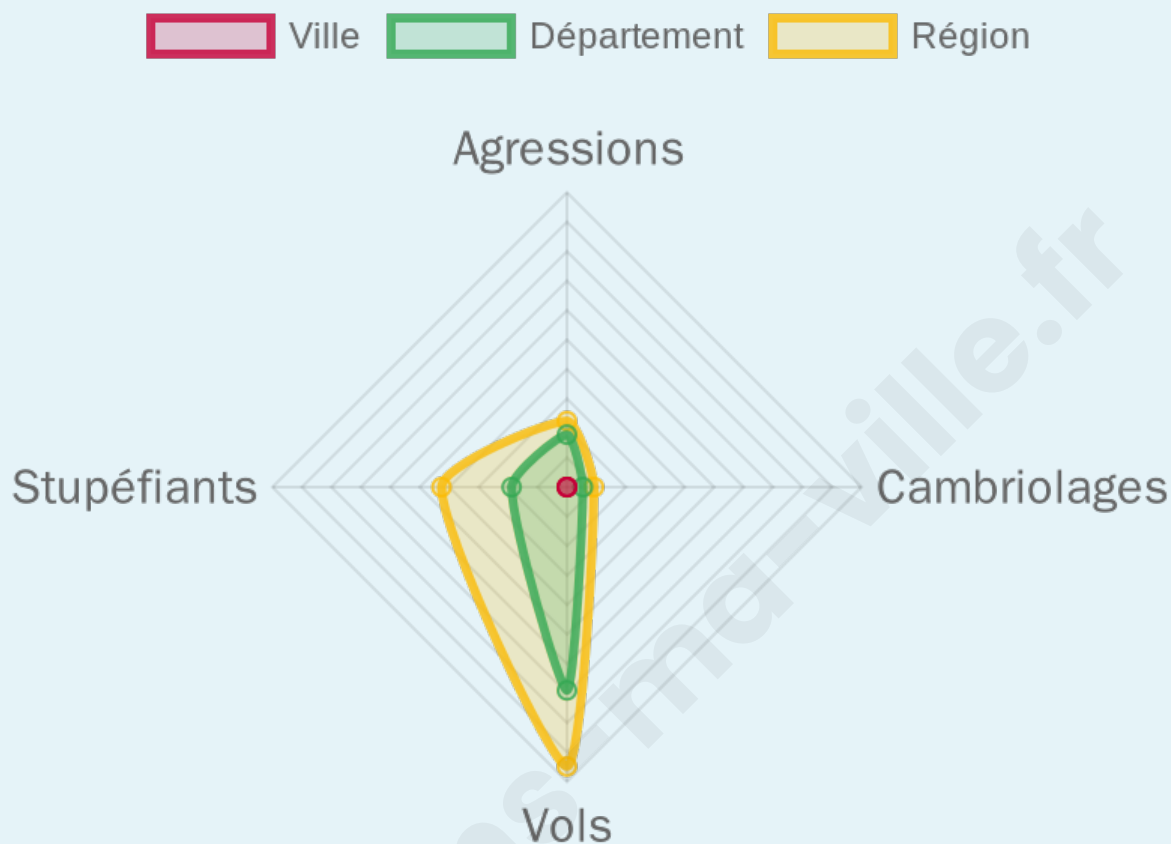
0

Evolution du nombre d'infractions



Pour comparer

(en proportion du nombre d'habitants)



Sources : Bases statistiques communale, départementale et régionale de la délinquance enregistrée par la police et la gendarmerie nationales selon les dernières parutions officielles de 2025 portant sur l'année 2024 ([data.gouv](https://data.gouv.fr)).

Agressions physiques / sexuelles : Violences sexuelles, coups et blessures volontaires intrafamiliaux, coups et blessures volontaires, autres coups, blessures volontaires et vols violents sans arme.

Cambriolages : Cambriolages de logements.

Vols : Vols avec armes, vols d'accessoires sur véhicules, vols dans les véhicules, vols de véhicules, vols sans violence contre des personnes, destructions, dégradations volontaires et escroqueries.

Stupéfiants : Trafic de stupéfiants dont (AFD) et usage de stupéfiants.

Services à la population



Commerce

Hypermarché	X Menton 18km
Supermarché	X Breil-sur-Roya 8km
Superette	X Lucéram 5km
Boulangerie	X Breil-sur-Roya 8km
Boucherie	X Breil-sur-Roya 8km
Restaurant	2
Garage	X Breil-sur-Roya 8km
Station-service	X Breil-sur-Roya 7km
Banque	X Breil-sur-Roya 8km
La poste	X Sospel 8km
Coiffeur	1
Tabac	X Breil-sur-Roya 8km
Bars / discothèque	X Breil-sur-Roya 8km
Bibliothèque	X Sospel 9km
Cinéma	X Menton 21km
Vétérinaire	X Fontan 12km



Santé

Pharmacie	X Breil-sur-Roya 8km
Hôpital	X Menton 20km
Laboratoire d'analyses médicales	X Blausasc 17km
Etablissement pour handicapé	X Breil-sur-Roya 8km
EHPA	X Breil-sur-Roya 8km
Médecin	X Sospel 8km
Dentiste	X Roquebillière 11km
Chirurgien	X Roquebillière 11km
Dermatologue	X Blausasc 19km
Anesthésiste	X Roquebillière 11km
Gastro-entérologue	X Levens 18km
Gynécologue	X Roquebrune-Cap-Martin 21km
Cancérologue	X Nice 27km
Neurologue	X Beausoleil 23km
Ophtalmologue	X Sospel 8km
ORL	X L'Escarène 14km
Cardiologue	X Menton 21km
Pédiatre	X Roquebrune-Cap-Martin 21km
Pneumologue	X Nice 27km
Psychologue	X Menton 20km
Radiologue	X Sospel 8km
Rhumatologue	X Menton 21km
Sage-femme	X Roquebillière 14km



Éducation

Crèche	1
Ecole maternelle Public	X Breil-sur-Roya 8km
Ecole maternelle Privé	X Beausoleil 22km
Ecole primaire Public	1
Ecole primaire Privé	X Castillon 14km
Collège Public	X Sospel 8km
Collège Privé	X Menton 21km
Lycée Public	X Menton 20km
Lycée Privé	X Roquebrune-Cap-Martin 21km

Sources : Base Sirene des entreprises et de leurs établissements selon les dernières parutions officielles de 2025 portant sur l'année 2024 ([data.gouv](#)). Liste, localisation et tarifs des professionnels de santé selon les dernières parutions officielles de 2025 portant sur l'année 2024 ([opendatasoft](#)) et FINISS Extraction du Fichier des établissements selon les dernières parutions officielles de 2025 portant sur l'année 2024 ([data.gouv](#)). Adresse et géolocalisation des établissements d'enseignement du premier et second degrés selon les dernières parutions officielles de 2025 portant sur l'année 2024 ([data.education.gouv](#))

Villes autour de Moulinet

Ville	Habitants	Superficie	Pop densité	Pop active	Taux chômage	Revenu moyen	Prix immobilier
Breil-sur-Roya (2 avis)	2 377	81 km ²	29 h/km ²	37.8%	4.6%	21 800 €/an	2 309 €/m ²
La Bollène-Vésubie (1 avis)	662	35 km ²	19 h/km ²	46.8%	3.9%	21 550 €/an	1 836 €/m ²
Sospel (4 avis)	3 791	62 km ²	61 h/km ²	44.5%	5%	22 500 €/an	2 779 €/m ²
Lantosque	1 198	44 km ²	27 h/km ²	44.2%	5%	21 410 €/an	2 388 €/m ²
Lucéram (3 avis)	1 234	65 km ²	19 h/km ²	46.9%	3.5%	22 070 €/an	2 283 €/m ²
Belvédère	601	75 km ²	8 h/km ²	43.3%	4.3%	21 380 €/an	2 041 €/m ²
Saorge (1 avis)	430	86 km ²	5 h/km ²	39.5%	5.6%	17 390 €/an	1 684 €/m ²
Roquebillière	1 818	25 km ²	73 h/km ²	39.2%	3%	21 340 €/an	2 045 €/m ²
Fontan	307	49 km ²	6 h/km ²	35.8%	3.9%	19 210 €/an	918 €/m ²
Touët-de-l'Escarène	300	4 km ²	75 h/km ²	57%	6.3%	22 260 €/an	2 781 €/m ²
Coaraze	827	17 km ²	49 h/km ²	45.8%	5.1%	23 670 €/an	2 568 €/m ²
Duranus	151	16 km ²	9 h/km ²	56.3%	2%	20 110 €/an	2 068 €/m ²
Castillon	425	7 km ²	61 h/km ²	53.6%	5.4%	26 240 €/an	3 553 €/m ²
Utelle	805	68 km ²	12 h/km ²	50.2%	4%	22 120 €/an	1 777 €/m ²
L'Escarène (3 avis)	2 585	10 km ²	259 h/km ²	43.5%	4.3%	22 400 €/an	2 745 €/m ²

bien-dans-ma-ville.fr



Vous aimez votre ville ? Notez-la !

Et faites-nous part de vos remarques constructives



Avec

BIEN dans
ma **VILLE** 