



Version web

# Ville de Moullets-et-Villemartin

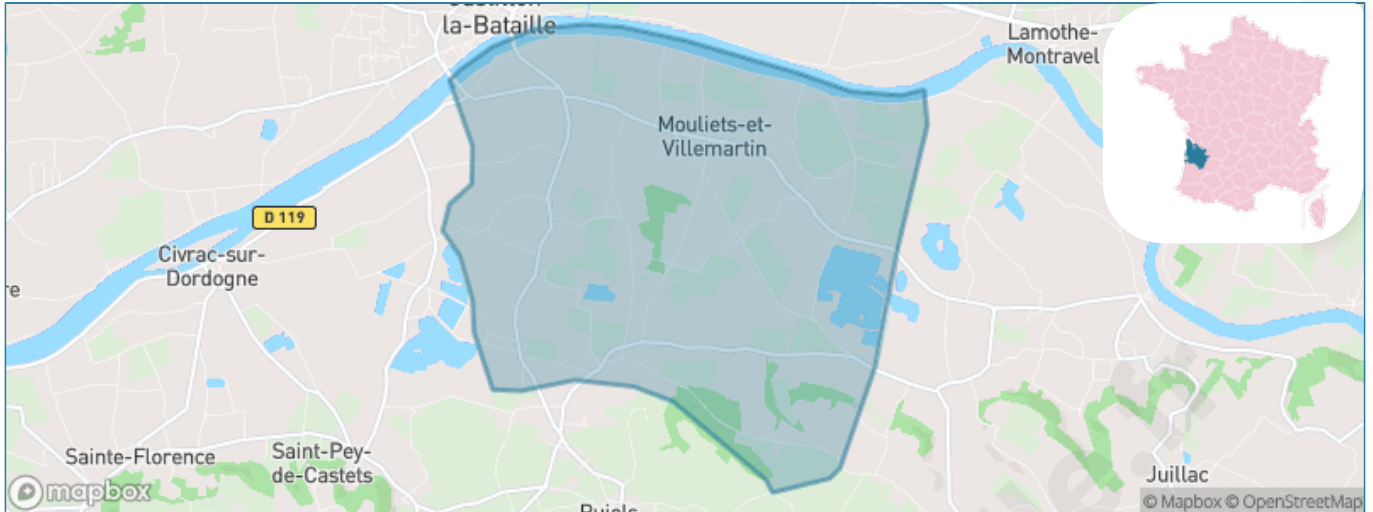
Présenté par

**BIEN** dans ma **VILLE** 

# Sommaire

Situation géographique .....	3
Statistiques sur la population .....	4
Evolution du nombre d'habitants .....	4
Tranche d'âge .....	5
0-14 ans .....	5
15-29 ans .....	5
30-44 ans .....	5
45-59 ans .....	5
60-74 ans .....	5
75-89 ans .....	5
90 ans et + .....	5
Activité professionnelle .....	5
Agriculteurs .....	5
Artisans, Commerçants .....	5
Cadres et sup. ....	5
Professions intermédiaires .....	5
Employé .....	5
Ouvrier .....	5
Retraité .....	5
Autres .....	5
Niveau de diplôme .....	6
Sans diplôme ou CEP .....	6
Brevet, BEPC, DNB .....	6
CAP-BEP ou équivalent .....	6
BAC ou équivalent .....	6
BAC+2 .....	6
BAC+3 ou +4 .....	6
BAC+5 ou plus .....	6
Composition des ménages .....	6
Couple sans enfant .....	6
Couple avec enfant(s) .....	6
Famille monoparentale .....	6
Colocation / Autre .....	6
Personnes seules .....	6
Profils électoraux .....	7
Premier tour .....	7
Sécurité .....	8
Evolution du nombre d'infractions .....	8
Pour comparer .....	9
Services à la population .....	10
Commerce .....	10
Éducation .....	10
Villes autour de Moullets-et-Villemartin .....	11
Avis sur la ville de Moullets-et-Villemartin .....	12
Moyenne par critère .....	12
Villes autour de Moullets-et-Villemartin .....	12
Répartition des avis par note .....	12
Répartition des avis par note .....	12

# Situation géographique



## i Informations clés

- **Région** : Nouvelle-Aquitaine
- **Département** : Gironde
- **Code postal** : 33350
- **Superficie** : 15 km<sup>2</sup>



# Statistiques sur la population



Nombre d'habitants

**1 041**



Age moyen

**44 ans**



Pop active

**46.1%**



Taux chômage

**7.8%**



Pop densité

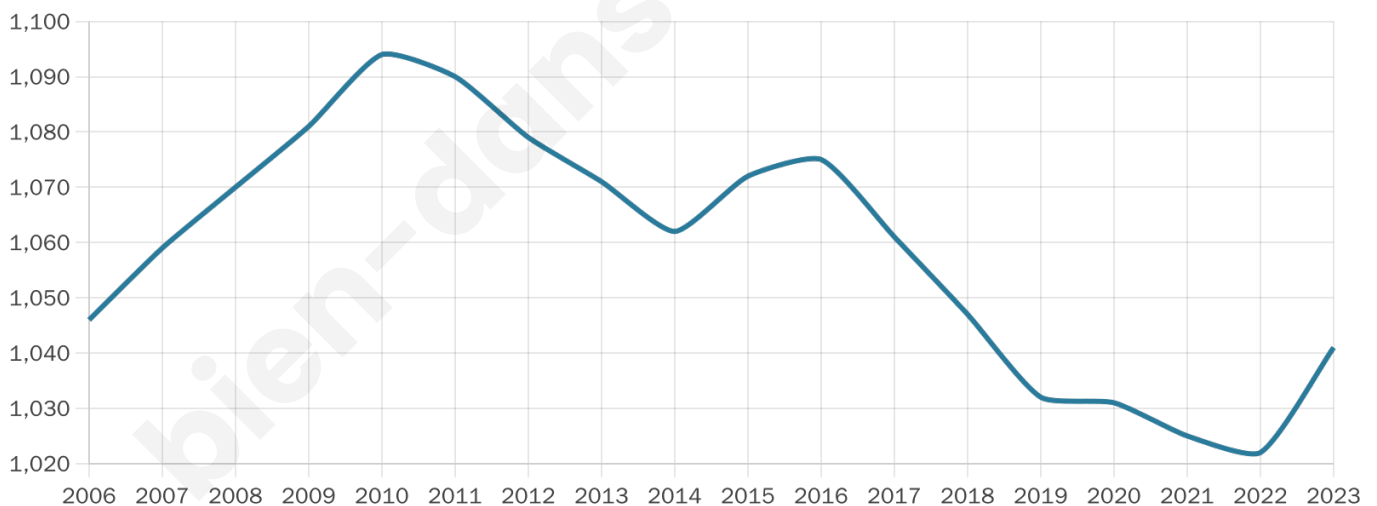
**69 h/km<sup>2</sup>**



Revenu moyen

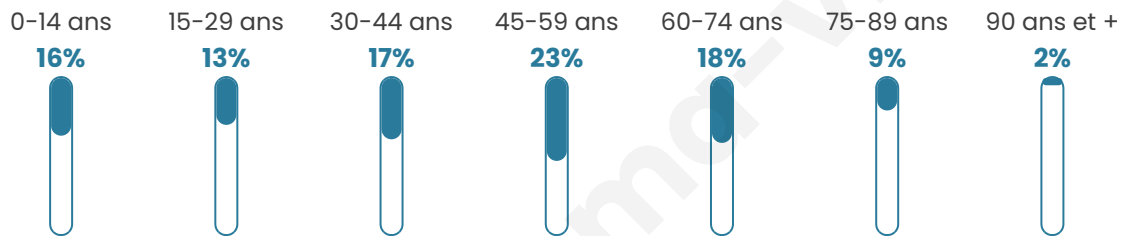
**20 460 €/an**

## Evolution du nombre d'habitants

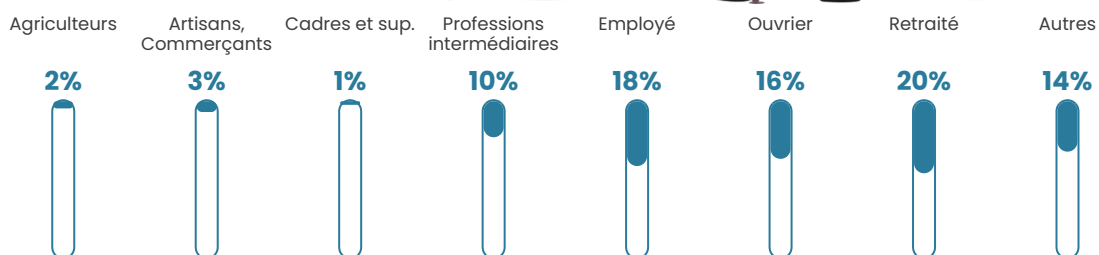


Sources : Institut national de la statistique et des études économiques (insee) selon Les dernières parutions officielles de 2024 portant sur les années 2020, 2021 et 2022.


## Tranche d'âge




## Activité professionnelle



## Niveau de diplôme



## Composition des ménages





# Profils électoraux

## Premier tour

	Marine LE PEN	38.03 %
	Emmanuel MACRON	21.87 %
	Jean-Luc MÉLENCHON	17.75 %
	Éric ZEMMOUR	7.29 %
	Jean LASSALLE	4.12 %
	Yannick JADOT	2.69 %
	Anne HIDALGO	1.90 %
	Nicolas DUPONT-AIGNAN	1.90 %
	Fabien ROUSSEL	1.58 %
	Valérie PÉCRESSE	1.43 %
	Philippe POUTOU	0.79 %
	Nathalie ARTHAUD	0.63 %

## Second tour

	Emmanuel MACRON	41,58 %
	Marine LE PEN	58,42 %

### 823 inscrits

Participation : 75.09%

Votes blancs : 4.05%

Votes nuls : 1.78%

### 823 inscrits

Participation : 77.89%

Votes blancs : 0.94%

Votes nuls : 0.62%

# Sécurité



Agressions physiques / sexuelles

**6**



Cambriolages

**0**



Vols / dégradations

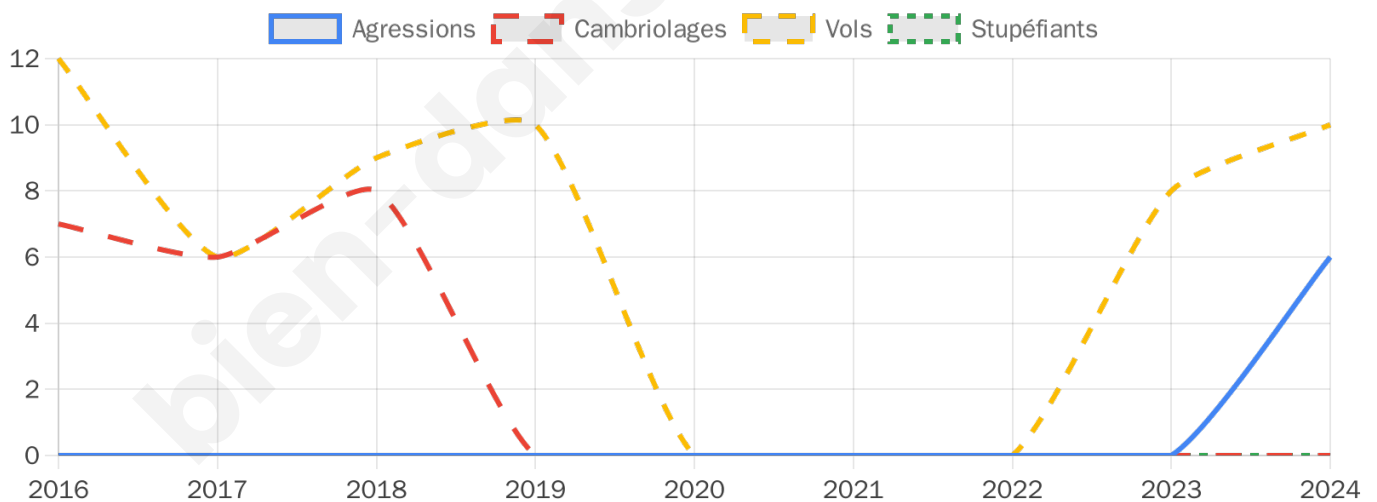
**10**



Stupéfiants

**0**

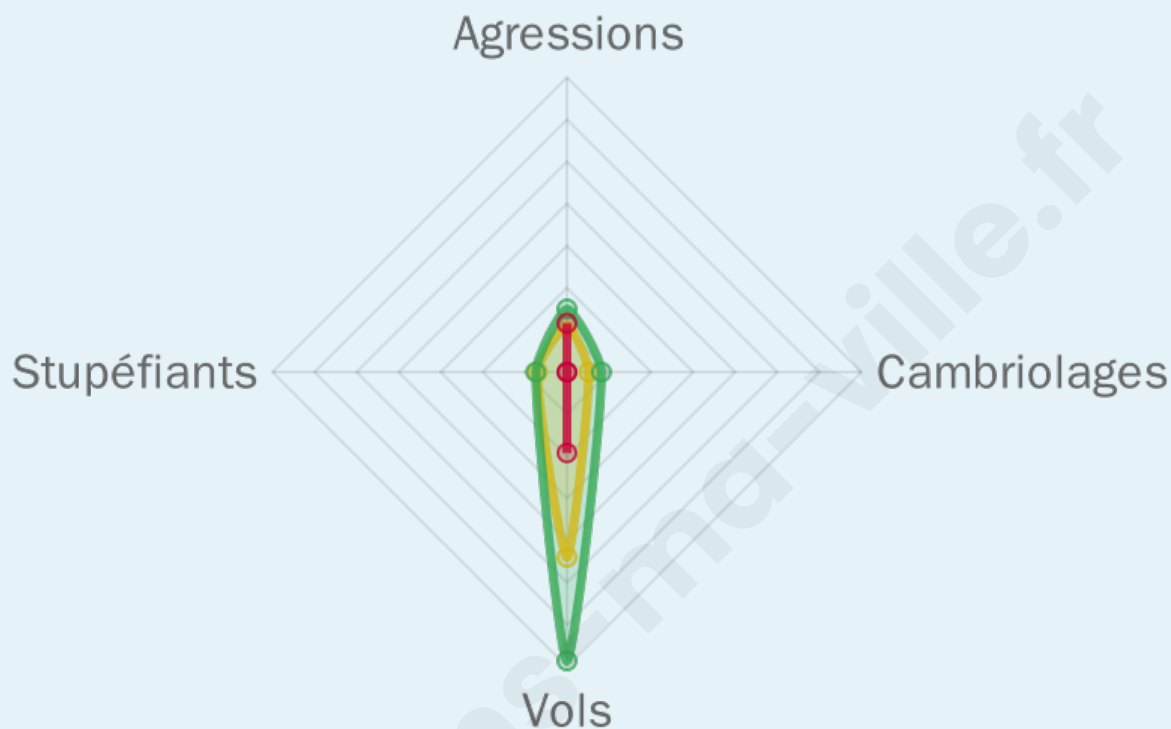
## Evolution du nombre d'infractions



## Pour comparer

(en proportion du nombre d'habitants)

■ Ville ■ Département ■ Région



Sources : Bases statistiques communale, départementale et régionale de la délinquance enregistrée par la police et la gendarmerie nationales selon les dernières parutions officielles de 2025 portant sur l'année 2024 ([data.gouv](https://data.gouv.fr)).

Agresions physiques / sexuelles : Violences sexuelles, coups et blessures volontaires intrafamiliaux, coups et blessures volontaires, autres coups, blessures volontaires et vols violents sans arme.

Cambriolages : Cambriolages de logements.

Vols : Vols avec armes, vols d'accessoires sur véhicules, vols dans les véhicules, vols de véhicules, vols sans violence contre des personnes, destructions, dégradations volontaires et escroqueries.

Stupéfiants : Trafic de stupéfiants dont (AFD) et usage de stupéfiants.

# Services à la population



## Commerce

Hypermarché	X <a href="#">Saint-Magne-de-Castillon</a> 4km
Supermarché	X <a href="#">Castillon-la-Bataille</a> 3km
Superette	1
Boulangerie	X <a href="#">Castillon-la-Bataille</a> 3km
Boucherie	X <a href="#">Castillon-la-Bataille</a> 3km
Restaurant	3
Garage	4
Station-service	X <a href="#">Castillon-la-Bataille</a> 2km
Banque	X <a href="#">Castillon-la-Bataille</a> 3km
La poste	X <a href="#">Castillon-la-Bataille</a> 3km
Coiffeur	2
Tabac	X <a href="#">Saint-Magne-de-Castillon</a> 3km
Bars / discothèque	1
Bibliothèque	X <a href="#">Castillon-la-Bataille</a> 3km
Cinéma	X <a href="#">Branne</a> 14km
Vétérinaire	X <a href="#">Castillon-la-Bataille</a> 3km



## Santé

Pharmacie	X <a href="#">Castillon-la-Bataille</a> 3km
Hôpital	X <a href="#">Castillon-la-Bataille</a> 4km
Laboratoire d'analyses médicales	X <a href="#">Castillon-la-Bataille</a> 3km
Etablissement pour handicapé	X <a href="#">Castillon-la-Bataille</a> 3km
EHPA	X <a href="#">Castillon-la-Bataille</a> 3km
Médecin	X <a href="#">Castillon-la-Bataille</a> 3km
Dentiste	X <a href="#">Castillon-la-Bataille</a> 3km
Chirurgien	X <a href="#">Libourne</a> 19km
Dermatologue	X <a href="#">Libourne</a> 21km
Anesthésiste	X <a href="#">Libourne</a> 19km
Gastro-entérologue	X <a href="#">Langon</a> 36km
Gynécologue	X <a href="#">Libourne</a> 18km
Cancérologue	X <a href="#">Langon</a> 36km
Neurologue	X <a href="#">Villefranche-de-Lonchat</a> 14km
Ophthalmologue	X <a href="#">Castillon-la-Bataille</a> 3km
ORL	X <a href="#">Libourne</a> 19km
Cardiologue	X <a href="#">Saint-Magne-de-Castillon</a> 4km
Pédiatre	X <a href="#">Libourne</a> 20km
Pneumologue	X <a href="#">Libourne</a> 20km
Psychologue	X <a href="#">Libourne</a> 18km
Radiologue	X <a href="#">Libourne</a> 18km
Rhumatologue	X <a href="#">Libourne</a> 19km
Sage-femme	X <a href="#">Saint-Magne-de-Castillon</a> 4km



## Éducation

Crèche	X <a href="#">Saint-Magne-de-Castillon</a> 4km
Ecole maternelle Public	X <a href="#">Castillon-la-Bataille</a> 3km
Ecole maternelle Privé	X <a href="#">La Brède</a> 42km
Ecole primaire Public	1
Ecole primaire Privé	X <a href="#">Saint-Émilion</a> 13km
Collège Public	X <a href="#">Castillon-la-Bataille</a> 3km
Collège Privé	X <a href="#">Saint-Antoine-de-Breuilh</a> 13km
Lycée Public	X <a href="#">Sainte-Foy-la-Grande</a> 18km
Lycée Privé	X <a href="#">Libourne</a> 20km

Sources : Base Sirene des entreprises et de leurs établissements selon les dernières parutions officielles de 2025 portant sur l'année 2024 ([data.gouv](#)). Liste, localisation et tarifs des professionnels de santé selon les dernières parutions officielles de 2025 portant sur l'année 2024 ([opendatasoft](#)) et FINISS Extraction du Fichier des établissements selon les dernières parutions officielles de 2025 portant sur l'année 2024 ([data.gouv](#)). Adresse et géolocalisation des établissements d'enseignement du premier et second degrés selon les dernières parutions officielles de 2025 portant sur l'année 2024 ([data.education.gouv](#))

## Villes autour de Mouliets-et-Villemartin

Ville	Habitants	Superficie	Pop densité	Pop active	Taux chômage	Revenu moyen	Prix immobilier
Sainte-Radegonde	408	12 km <sup>2</sup>	34 h/km <sup>2</sup>	45.8%	2.9%	21 020 €/an	1 201 €/m <sup>2</sup>
Castillon-la-Bataille (30 avis)	3 344	5 km <sup>2</sup>	669 h/km <sup>2</sup>	36.1%	6.8%	15 750 €/an	1 234 €/m <sup>2</sup>
Belvès-de-Castillon	327	6 km <sup>2</sup>	55 h/km <sup>2</sup>	50.5%	2.1%	23 330 €/an	1 155 €/m <sup>2</sup>
Pujols	524	7 km <sup>2</sup>	75 h/km <sup>2</sup>	46.6%	3.2%	20 270 €/an	1 697 €/m <sup>2</sup>
Saint-Pey-de-Castets	588	11 km <sup>2</sup>	53 h/km <sup>2</sup>	48.6%	5.6%	22 660 €/an	1 252 €/m <sup>2</sup>
Lamothe-Montravel (2 avis)	1 443	11 km <sup>2</sup>	131 h/km <sup>2</sup>	41.2%	5.5%	21 010 €/an	1 352 €/m <sup>2</sup>
Juillac	216	5 km <sup>2</sup>	43 h/km <sup>2</sup>	46.8%	4.2%	22 260 €/an	765 €/m <sup>2</sup>
Civrac-sur-Dordogne	206	1 km <sup>2</sup>	206 h/km <sup>2</sup>	53.4%	3.9%	19 940 €/an	1 462 €/m <sup>2</sup>
Flaujagues (1 avis)	594	7 km <sup>2</sup>	85 h/km <sup>2</sup>	46.6%	4.4%	21 440 €/an	1 345 €/m <sup>2</sup>
Saint-Magne-de-Castillon	2 165	13 km <sup>2</sup>	167 h/km <sup>2</sup>	43.2%	5.2%	21 620 €/an	1 826 €/m <sup>2</sup>
Saint-Michel-de-Montaigne	336	9 km <sup>2</sup>	37 h/km <sup>2</sup>	46.4%	7.1%	21 070 €/an	1 418 €/m <sup>2</sup>
Doulezon (1 avis)	286	7 km <sup>2</sup>	41 h/km <sup>2</sup>	45.8%	4.2%	21 410 €/an	1 553 €/m <sup>2</sup>
Bossugan	49	2 km <sup>2</sup>	25 h/km <sup>2</sup>	36.7%	6.1%	NC	2 038 €/m <sup>2</sup>
Sainte-Colombe	423	4 km <sup>2</sup>	106 h/km <sup>2</sup>	50.6%	6.4%	23 330 €/an	1 596 €/m <sup>2</sup>
Montcaret (2 avis)	1 390	17 km <sup>2</sup>	82 h/km <sup>2</sup>	45%	5.1%	21 200 €/an	1 325 €/m <sup>2</sup>

# Avis sur la ville de Mouliets-et-Villemartin



## Moyenne par critère



## Villes autour de Mouliets-et-Villemartin

Ville	Note globale	Sécurité	Éducation	Sport Loisir	Environnement	Vie pratique
Sainte-Radegonde	-	-	-	-	-	-
Castillon-la-Bataille (30 avis)	2.1	1.6	2.2	2.1	2.0	2.5
Belvès-de-Castillon	-	-	-	-	-	-
Pujols	-	-	-	-	-	-
Saint-Pey-de-Castets	-	-	-	-	-	-
Lamothe-Montravel (2 avis)	2.8	<b>4.0</b>	2.0	2.0	<b>4.0</b>	2.0
Juillac	-	-	-	-	-	-
Civrac-sur-Dordogne	-	-	-	-	-	-
Flaujagues (1 avis)	1.6	<b>1.0</b>	3.0	<b>0.0</b>	3.0	<b>1.0</b>
Saint-Magne-de-Castillon	-	-	-	-	-	-
Saint-Michel-de-Montaigne	-	-	-	-	-	-
Doulezon (1 avis)	<b>4.0</b>	<b>4.0</b>	<b>4.0</b>	<b>4.0</b>	3.0	<b>5.0</b>
Bossugan	-	-	-	-	-	-
Sainte-Colombe	-	-	-	-	-	-
Montcaret (2 avis)	<b>4.6</b>	<b>4.5</b>	<b>5.0</b>	<b>4.0</b>	<b>5.0</b>	<b>4.5</b>



# **Vous aimez votre ville ? Notez-la !**

Et faites-nous part de vos remarques constructives



Avec

**BIEN** dans ma **VILLE** 