



Version web

Ville de Mouleydier

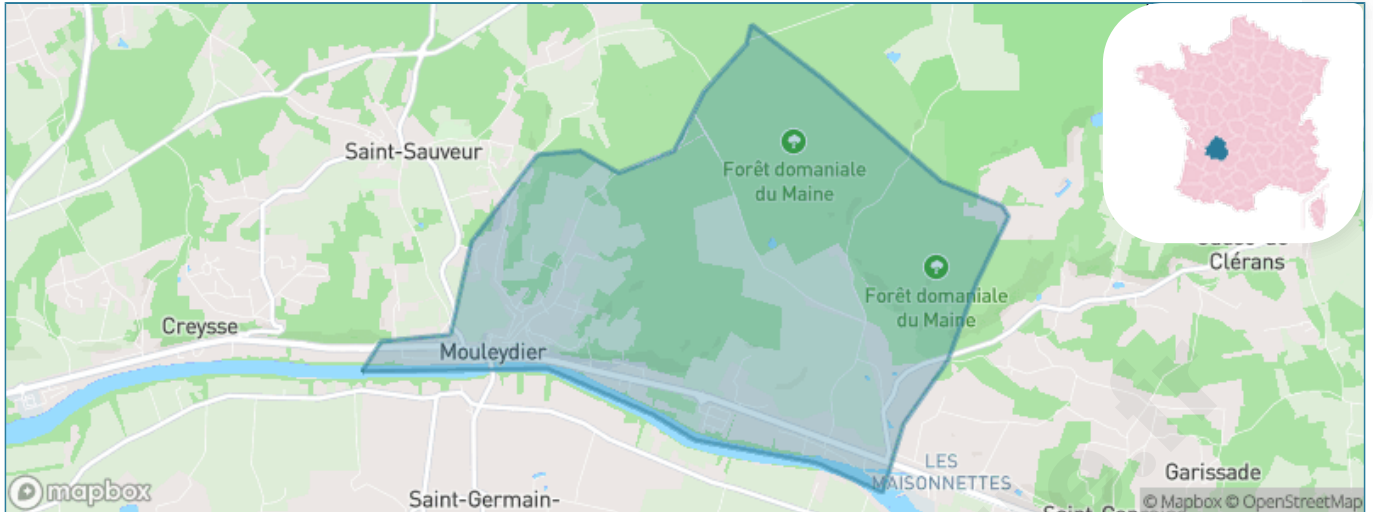
Présenté par

BIEN dans
ma **VILLE** 

Sommaire

| | |
|---|----|
| Situation géographique | 3 |
| Statistiques sur la population | 4 |
| Evolution du nombre d'habitants | 4 |
| Tranche d'âge | 5 |
| 0-14 ans | 5 |
| 15-29 ans | 5 |
| 30-44 ans | 5 |
| 45-59 ans | 5 |
| 60-74 ans | 5 |
| 75-89 ans | 5 |
| 90 ans et + | 5 |
| Activité professionnelle | 5 |
| Agriculteurs | 5 |
| Artisans, Commerçants | 5 |
| Cadres et sup. | 5 |
| Professions intermédiaires | 5 |
| Employé | 5 |
| Ouvrier | 5 |
| Retraité | 5 |
| Autres | 5 |
| Niveau de diplôme | 6 |
| Sans diplôme ou CEP | 6 |
| Brevet, BEPC, DNB | 6 |
| CAP-BEP ou équivalent | 6 |
| BAC ou équivalent | 6 |
| BAC+2 | 6 |
| BAC+3 ou +4 | 6 |
| BAC+5 ou plus | 6 |
| Composition des ménages | 6 |
| Couple sans enfant | 6 |
| Couple avec enfant(s) | 6 |
| Famille monoparentale | 6 |
| Colocation / Autre | 6 |
| Personnes seules | 6 |
| Profils électoraux | 7 |
| Premier tour | 7 |
| Sécurité | 8 |
| Evolution du nombre d'infractions | 8 |
| Pour comparer | 9 |
| Services à la population | 10 |
| Commerce | 10 |
| Éducation | 10 |
| Villes autour de Mouleydier | 11 |

Situation géographique



i Informations clés

- **Région** : Nouvelle-Aquitaine
- **Département** : Dordogne
- **Code postal** : 24520
- **Superficie** : 8 km²



Statistiques sur la population



Nombre d'habitants

1 152



Age moyen

47 ans



Pop active

42%



Taux chômage

9.4%



Pop densité

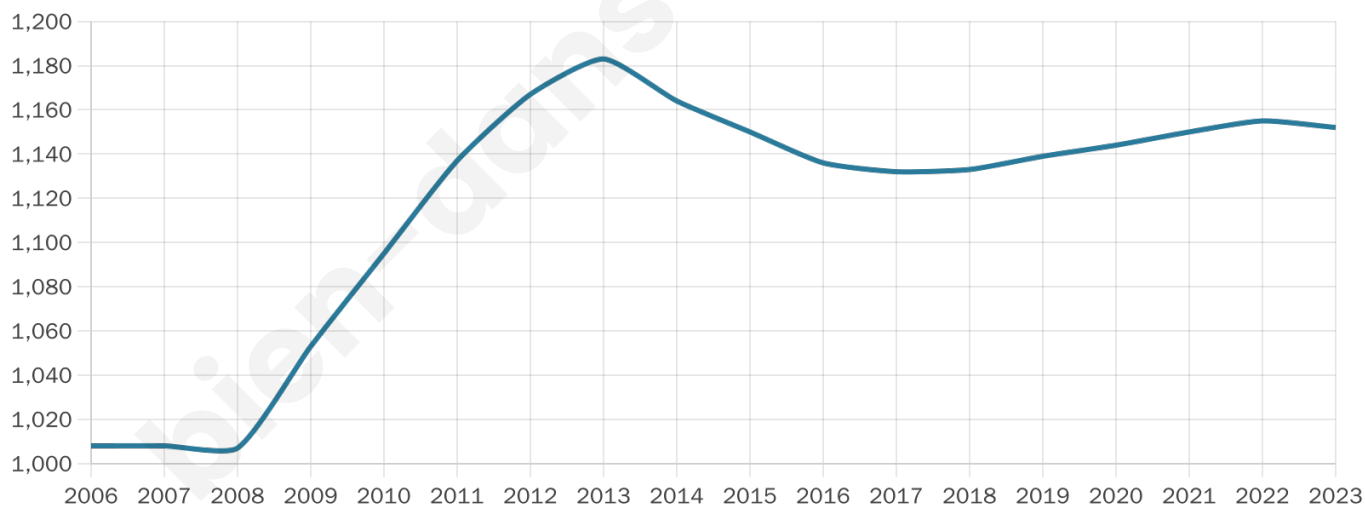
144 h/km²



Revenu moyen

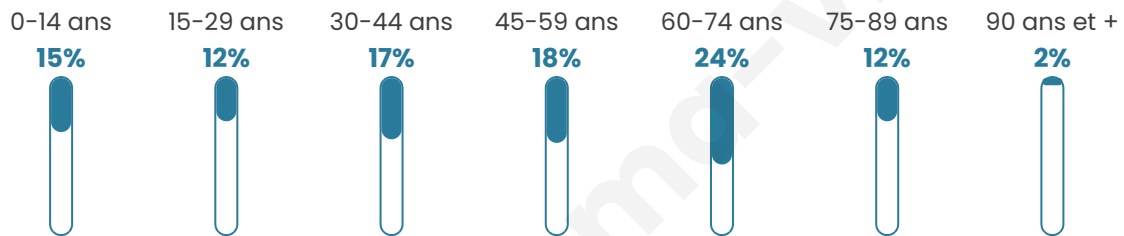
22 080 €/an

Evolution du nombre d'habitants

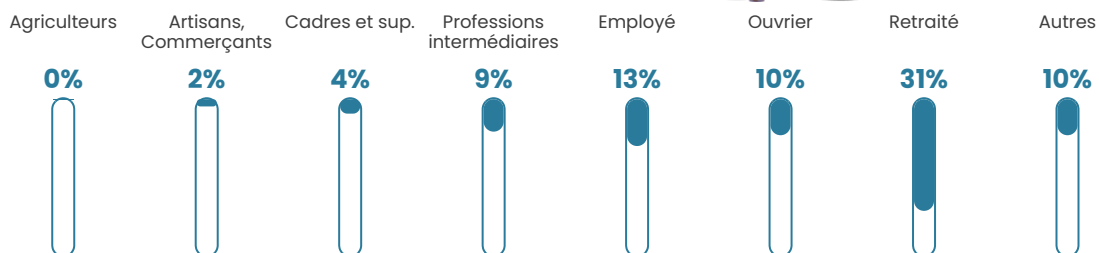


Sources : Institut national de la statistique et des études économiques (insee) selon Les dernières parutions officielles de 2024 portant sur les années 2020, 2021 et 2022.


Tranche d'âge




Activité professionnelle



Niveau de diplôme






Composition des ménages



Profils électoraux

Premier tour

| | | |
|---|-----------------------|---------|
|  | Marine LE PEN | 29.66 % |
|  | Emmanuel MACRON | 22.83 % |
|  | Jean-Luc MÉLENCHON | 13.98 % |
|  | Jean LASSALLE | 9.16 % |
|  | Éric ZEMMOUR | 7.92 % |
|  | Valérie PÉCRESSÉ | 5.43 % |
|  | Fabien ROUSSEL | 3.42 % |
|  | Yannick JADOT | 2.80 % |
|  | Nicolas DUPONT-AIGNAN | 2.48 % |
|  | Anne HIDALGO | 1.71 % |
|  | Philippe POUTOU | 0.47 % |
|  | Nathalie ARTHAUD | 0.16 % |



822 inscrits

Participation : 79.68%

Votes blancs : 1.22%

Votes nuls : 0.46%

Second tour

| | | |
|---|-----------------|---------|
|  | Emmanuel MACRON | 44,04 % |
|  | Marine LE PEN | 55,96 % |

822 inscrits

Participation : 77.37%

Votes blancs : 5.19%

Votes nuls : 3.77%

Sécurité



Agressions physiques / sexuelles

0



Cambriolages

0



Vols / dégradations

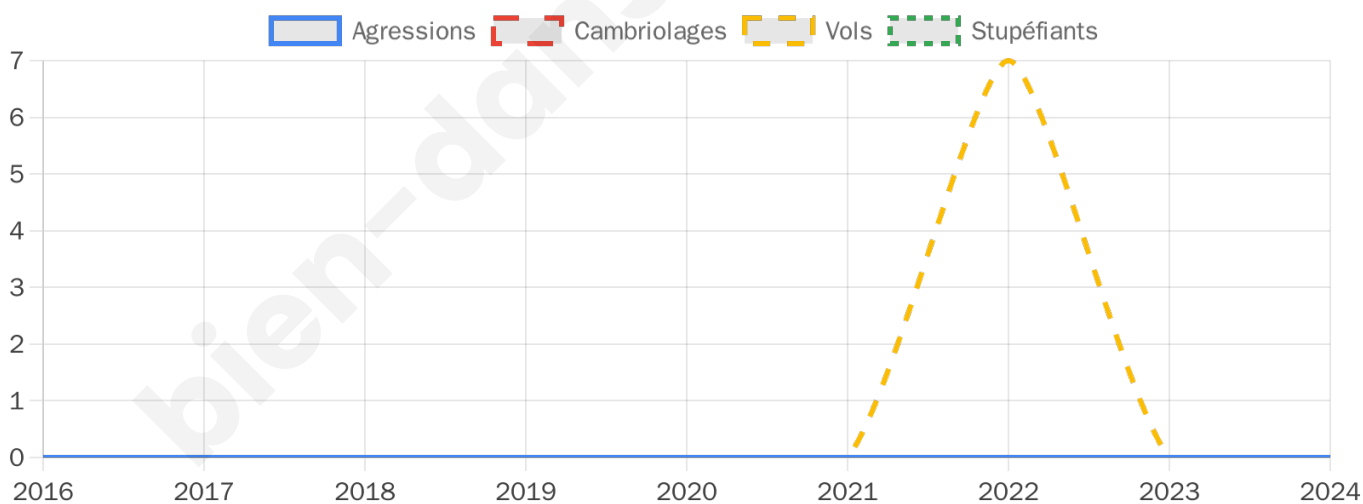
0



Stupéfiants

0

Evolution du nombre d'infractions



Pour comparer

(en proportion du nombre d'habitants)



Sources : Bases statistiques communale, départementale et régionale de la délinquance enregistrée par la police et la gendarmerie nationales selon les dernières parutions officielles de 2025 portant sur l'année 2024 ([data.gouv](https://data.gouv.fr)).

Agressions physiques / sexuelles : Violences sexuelles, coups et blessures volontaires intrafamiliaux, coups et blessures volontaires, autres coups, blessures volontaires et vols violents sans arme.

Cambriolages : Cambriolages de logements.

Vols : Vols avec armes, vols d'accessoires sur véhicules, vols dans les véhicules, vols de véhicules, vols sans violence contre des personnes, destructions, dégradations volontaires et escroqueries.

Stupéfiants : Trafic de stupéfiants dont (AFD) et usage de stupéfiants.

Services à la population



Commerce

| | |
|--------------------|---|
| Hypermarché | X Creysse 5km |
| Supermarché | X Saint-Germain-et-Mons 5km |
| Superette | 2 |
| Boulangerie | 3 |
| Boucherie | 2 |
| Restaurant | X Saint-Sauveur 2km |
| Garage | 1 |
| Station-service | X Creysse 3km |
| Banque | 2 |
| La poste | X Cours-de-Pile 2km |
| Coiffeur | 5 |
| Tabac | 1 |
| Bars / discothèque | 2 |
| Bibliothèque | 1 |
| Cinéma | X Castillonès 22km |
| Vétérinaire | 2 |



Santé

| | |
|----------------------------------|----------------------------------|
| Pharmacie | 1 |
| Hôpital | X Bergerac 8km |
| Laboratoire d'analyses médicales | X Bergerac 8km |
| Etablissement pour handicapé | X Bergerac 8km |
| EHPA | X Bergerac 9km |
| Médecin | 1 |
| Dentiste | 1 |
| Chirurgien | X Bergerac 8km |
| Dermatologue | X Bergerac 9km |
| Anesthésiste | X Bergerac 9km |
| Gastro-entérologue | X Bergerac 8km |
| Gynécologue | X Bergerac 9km |
| Cancérologue | X Périgueux 38km |
| Neurologue | X Périgueux 38km |
| Ophthalmologue | X Creysse 5km |
| ORL | X Bergerac 9km |
| Cardiologue | X Bergerac 11km |
| Pédiatre | X Bergerac 10km |
| Pneumologue | X Périgueux 38km |
| Psychologue | X Bergerac 9km |
| Radiologue | X Bergerac 8km |
| Rhumatologue | X Bergerac 8km |
| Sage-femme | X Creysse 5km |



Éducation

| | |
|-------------------------|-------------------------------------|
| Crèche | X Saint-Sauveur 2km |
| Ecole maternelle Public | X Creysse 3km |
| Ecole maternelle Privé | X La Brède 89km |
| Ecole primaire Public | 1 |
| Ecole primaire Privé | X Bergerac 8km |
| Collège Public | X Bergerac 9km |
| Collège Privé | X Bergerac 8km |
| Lycée Public | X Bergerac 8km |
| Lycée Privé | X Bergerac 8km |

Sources : Base Sirene des entreprises et de leurs établissements selon les dernières parutions officielles de 2025 portant sur l'année 2024 ([data.gouv](#)). Liste, localisation et tarifs des professionnels de santé selon les dernières parutions officielles de 2025 portant sur l'année 2024 ([opendatasoft](#)) et FINISS Extraction du Fichier des établissements selon les dernières parutions officielles de 2025 portant sur l'année 2024 ([data.gouv](#)). Adresse et géolocalisation des établissements d'enseignement du premier et second degrés selon les dernières parutions officielles de 2025 portant sur l'année 2024 ([data.education.gouv](#))

Villes autour de Mouleydier

| Ville | Habitants | Superficie | Pop densité | Pop active | Taux chômage | Revenu moyen | Prix immobilier |
|--------------------------------|-----------|--------------------|-----------------------|------------|--------------|--------------|------------------------|
| Saint-Germain-et-Mons (1 avis) | 908 | 14 km ² | 65 h/km ² | 43.6% | 3.9% | 22 430 €/an | 1 371 €/m ² |
| Saint-Sauveur | 849 | 9 km ² | 94 h/km ² | 46.1% | 4.5% | 24 720 €/an | 1 552 €/m ² |
| Creysse | 1 743 | 11 km ² | 158 h/km ² | 43.5% | 5.1% | 22 110 €/an | 1 504 €/m ² |
| Saint-Agne | 438 | 5 km ² | 88 h/km ² | 50.5% | 4.6% | 21 680 €/an | 1 449 €/m ² |
| Saint-Capraise-de-Lalinde | 536 | 3 km ² | 179 h/km ² | 42.4% | 6.5% | 20 360 €/an | 1 077 €/m ² |
| Cours-de-Pile (2 avis) | 1 585 | 10 km ² | 159 h/km ² | 40.4% | 4.4% | 22 390 €/an | 1 558 €/m ² |
| Cause-de-Clérans | 331 | 14 km ² | 24 h/km ² | 40.8% | 4.2% | 21 940 €/an | 1 700 €/m ² |
| Varennes | 458 | 4 km ² | 115 h/km ² | 43.7% | 4.1% | 23 180 €/an | 1 037 €/m ² |
| Lamonzie-Montastruc | 708 | 20 km ² | 35 h/km ² | 44.2% | 3.5% | 22 900 €/an | 1 505 €/m ² |
| Verdon (1 avis) | 35 | 5 km ² | 7 h/km ² | 37.1% | 5.7% | NC | 1 587 €/m ² |
| Liorac-sur-Louyre (2 avis) | 259 | 20 km ² | 13 h/km ² | 41.7% | 3.5% | 22 630 €/an | 1 430 €/m ² |
| Lembras | 1 259 | 10 km ² | 126 h/km ² | 36.9% | 3.3% | 23 360 €/an | 1 864 €/m ² |
| Lanquais | 506 | 14 km ² | 36 h/km ² | 39.5% | 2.4% | 23 290 €/an | 1 500 €/m ² |
| Baneuil | 321 | 8 km ² | 40 h/km ² | 44.9% | 6.2% | 22 280 €/an | 1 402 €/m ² |
| Queyssac (1 avis) | 533 | 12 km ² | 44 h/km ² | 40.3% | 3.4% | 24 570 €/an | 1 488 €/m ² |

bien-dans-ma-ville.fr



Vous aimez votre ville ? Notez-la !

Et faites-nous part de vos remarques constructives



Avec

BIEN dans ma **VILLE** 