



Version web

# Ville de Mottereau

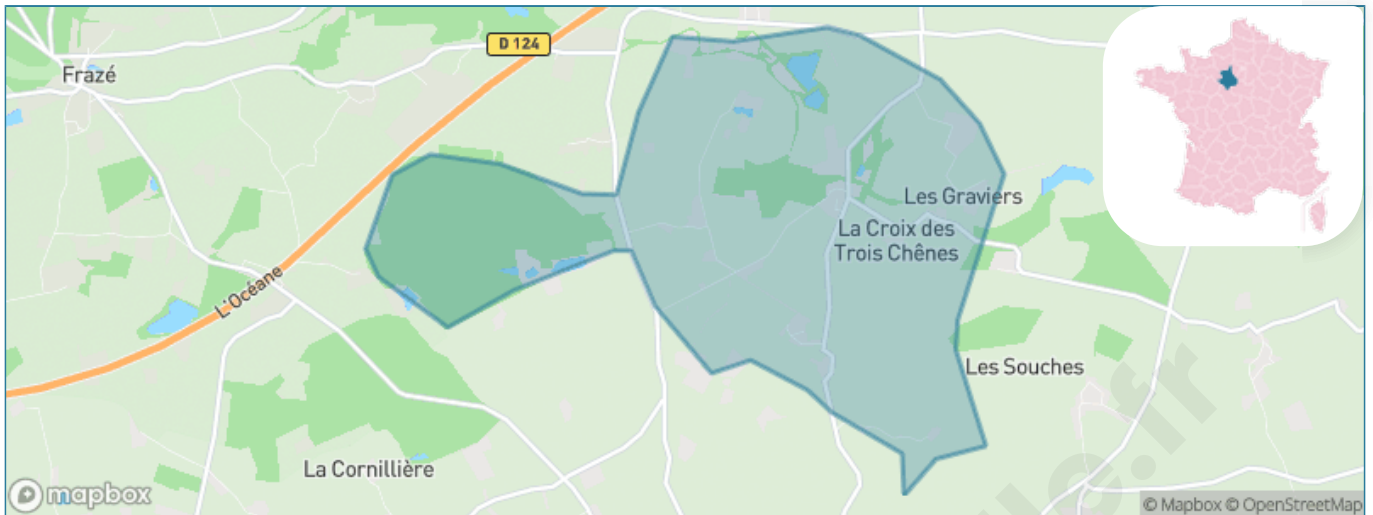
Présenté par

**BIEN** dans  
ma **VILLE** 

# Sommaire

|   |    |
|---|----|
| Situation géographique .....            | 3  |
| Statistiques sur la population .....    | 4  |
| Evolution du nombre d'habitants .....   | 4  |
| Tranche d'âge .....                     | 5  |
| 0-14 ans .....                          | 5  |
| 15-29 ans .....                         | 5  |
| 30-44 ans .....                         | 5  |
| 45-59 ans .....                         | 5  |
| 60-74 ans .....                         | 5  |
| 75-89 ans .....                         | 5  |
| 90 ans et + .....                       | 5  |
| Activité professionnelle .....          | 5  |
| Agriculteurs .....                      | 5  |
| Artisans, Commerçants .....             | 5  |
| Cadres et sup. ....                     | 5  |
| Professions intermédiaires .....        | 5  |
| Employé .....                           | 5  |
| Ouvrier .....                           | 5  |
| Retraité .....                          | 5  |
| Autres .....                            | 5  |
| Niveau de diplôme .....                 | 6  |
| Sans diplôme ou CEP .....               | 6  |
| Brevet, BEPC, DNB .....                 | 6  |
| CAP-BEP ou équivalent .....             | 6  |
| BAC ou équivalent .....                 | 6  |
| BAC+2 .....                             | 6  |
| BAC+3 ou +4 .....                       | 6  |
| BAC+5 ou plus .....                     | 6  |
| Composition des ménages .....           | 6  |
| Couple sans enfant .....                | 6  |
| Couple avec enfant(s) .....             | 6  |
| Famille monoparentale .....             | 6  |
| Colocation / Autre .....                | 6  |
| Personnes seules .....                  | 6  |
| Profils électoraux .....                | 7  |
| Premier tour .....                      | 7  |
| Sécurité .....                          | 8  |
| Evolution du nombre d'infractions ..... | 8  |
| Pour comparer .....                     | 9  |
| Services à la population .....          | 10 |
| Commerce .....                          | 10 |
| Éducation .....                         | 10 |
| Villes autour de Mottereau .....        | 11 |

# Situation géographique



## i Informations clés

- **Région** : Centre-Val de Loire
- **Département** : Eure-et-Loir
- **Code postal** : 28160
- **Superficie** : 8 km<sup>2</sup>



# Statistiques sur la population



Nombre d'habitants

**152**



Age moyen

**42 ans**



Pop active

**48.7%**



Taux chômage

**4.8%**



Pop densité

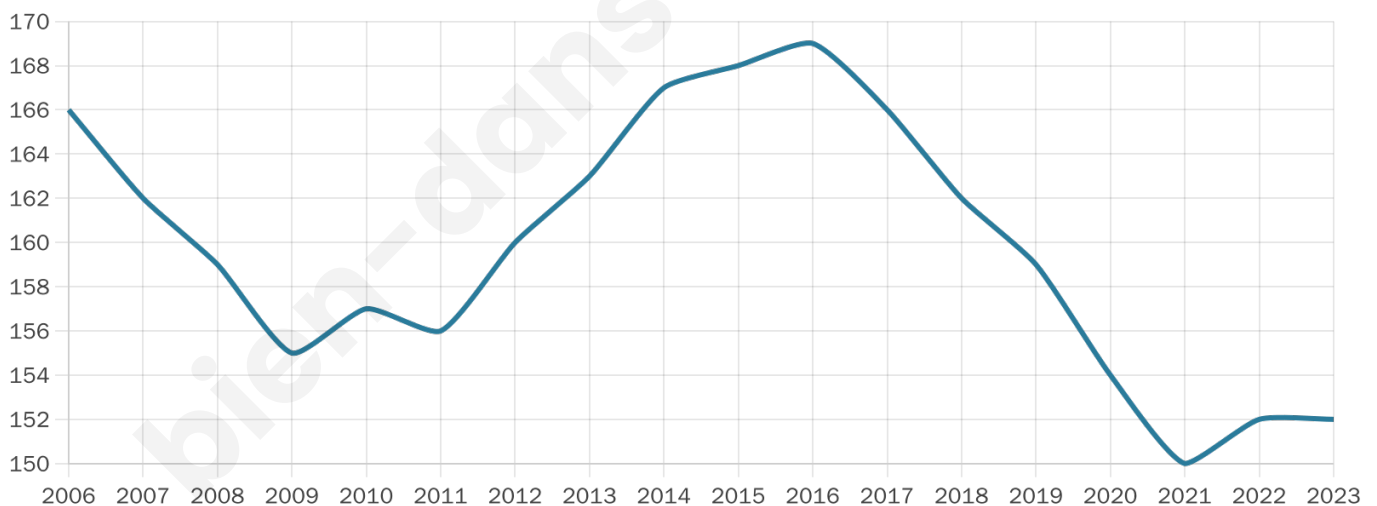
**19 h/km<sup>2</sup>**



Revenu moyen

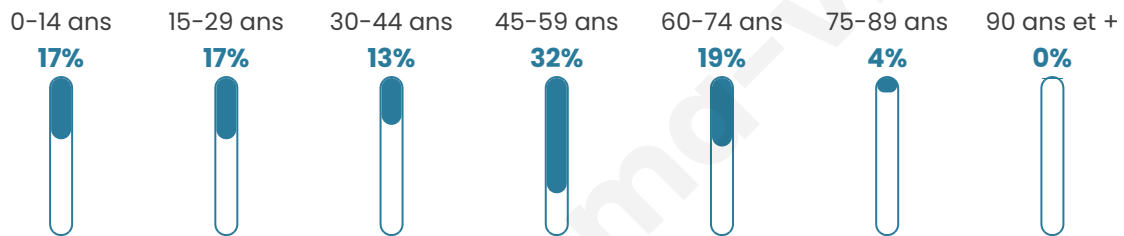
**22 090 €/an**

## Evolution du nombre d'habitants

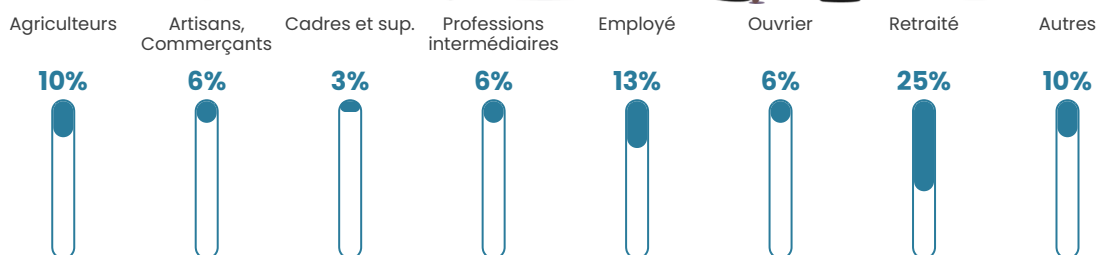


Sources : Institut national de la statistique et des études économiques (insee) selon Les dernières parutions officielles de 2024 portant sur les années 2020, 2021 et 2022.


## Tranche d'âge




## Activité professionnelle



## Niveau de diplôme














## Composition des ménages



# Profils électoraux

## Premier tour

|   |                           |         |
|---|---------------------------|---------|
|    | Emmanuel<br>MACRON        | 32.43 % |
|    | Marine LE PEN             | 30.63 % |
|    | Valérie PÉCRESE           | 13.51 % |
|    | Jean-Luc<br>MÉLENCHON     | 9.01 %  |
|    | Éric ZEMMOUR              | 5.41 %  |
|   | Yannick JADOT             | 3.60 %  |
|  | Anne HIDALGO              | 1.80 %  |
|  | Fabien ROUSSEL            | 0.90 %  |
|  | Jean LASSALLE             | 0.90 %  |
|  | Philippe POUTOU           | 0.90 %  |
|  | Nicolas DUPONT-<br>AIGNAN | 0.90 %  |
|  | Nathalie ARTHAUD          | 0.00 %  |



### 137 inscrits

Participation : 82.48%

Votes blancs : 0.00%

Votes nuls : 1.77%

## Second tour

|   |                    |      |
|---|--------------------|------|
|  | Emmanuel<br>MACRON | 53 % |
|  | Marine LE PEN      | 47 % |

### 137 inscrits

Participation : 78.83%

Votes blancs : 6.48%

Votes nuls : 0.93%

# Sécurité



Agressions physiques / sexuelles

0



Cambriolages

0



Vols / dégradations

0



Stupéfiants

0

## Evolution du nombre d'infractions



## Pour comparer

(en proportion du nombre d'habitants)

■ Ville ■ Département ■ Région



Sources : Bases statistiques communale, départementale et régionale de la délinquance enregistrée par la police et la gendarmerie nationales selon les dernières parutions officielles de 2025 portant sur l'année 2024 ([data.gouv](https://data.gouv.fr)).

Agressions physiques / sexuelles : Violences sexuelles, coups et blessures volontaires intrafamiliaux, coups et blessures volontaires, autres coups, blessures volontaires et vols violents sans arme.

Cambriolages : Cambriolages de logements.

Vols : Vols avec armes, vols d'accessoires sur véhicules, vols dans les véhicules, vols de véhicules, vols sans violence contre des personnes, destructions, dégradations volontaires et escroqueries.

Stupéfiants : Trafic de stupéfiants dont (AFD) et usage de stupéfiants.

# Services à la population



## Commerce

|                    |                                    |
|--------------------|------------------------------------|
| Hypermarché        | X <u>Saint-Denis-Lanneray</u> 19km |
| Supermarché        | X <u>Brou</u> 3km                  |
| Superette          | X <u>Yèvres</u> 4km                |
| Boulangerie        | X <u>Yèvres</u> 5km                |
| Boucherie          | X <u>Brou</u> 5km                  |
| Restaurant         | X <u>Brou</u> 4km                  |
| Garage             | 1                                  |
| Station-service    | X <u>Brou</u> 4km                  |
| Banque             | X <u>Brou</u> 5km                  |
| La poste           | X <u>Brou</u> 5km                  |
| Coiffeur           | X <u>Illiers-Combray</u> 4km       |
| Tabac              | X <u>Brou</u> 5km                  |
| Bars / discothèque | X <u>Brou</u> 4km                  |
| Bibliothèque       | X <u>Champrond-en-Gâtine</u> 19km  |
| Cinéma             | X <u>Châteaudun</u> 23km           |
| Vétérinaire        | X <u>Brou</u> 4km                  |



## Santé

|                                  |                                  |
|----------------------------------|----------------------------------|
| Pharmacie                        | X <u>Brou</u> 4km                |
| Hôpital                          | X <u>Châteaudun</u> 23km         |
| Laboratoire d'analyses médicales | X <u>Brou</u> 4km                |
| Etablissement pour handicapé     | X <u>Illiers-Combray</u> 7km     |
| EHPA                             | X <u>Brou</u> 4km                |
| Médecin                          | X <u>Yèvres</u> 4km              |
| Dentiste                         | X <u>Illiers-Combray</u> 7km     |
| Chirurgien                       | X <u>Mainvilliers</u> 30km       |
| Dermatologue                     | X <u>Nogent-le-Rotrou</u> 28km   |
| Anesthésiste                     | X <u>La Bazoche-Gouet</u> 20km   |
| Gastro-entérologue               | X <u>Nogent-le-Rotrou</u> 28km   |
| Gynécologue                      | X <u>Châteaudun</u> 24km         |
| Cancérologue                     | X <u>Mainvilliers</u> 30km       |
| Neurologue                       | X <u>Chartres</u> 31km           |
| Ophthalmologue                   | X <u>Brou</u> 4km                |
| ORL                              | X <u>Brou</u> 4km                |
| Cardiologue                      | X <u>Châteaudun</u> 23km         |
| Pédiatre                         | X <u>Barjouville</u> 28km        |
| Pneumologue                      | X <u>Châteaudun</u> 23km         |
| Psychologue                      | X <u>Châteaudun</u> 23km         |
| Radiologue                       | X <u>Châteaudun</u> 23km         |
| Rhumatologue                     | X <u>Bretoncelles</u> 30km       |
| Sage-femme                       | X <u>Courville-sur-Eure</u> 23km |



## Éducation

|                         |                          |
|-------------------------|--------------------------|
| Crèche                  | X <u>Vieuvicq</u> 3km    |
| Ecole maternelle Public | X <u>Brou</u> 4km        |
| Ecole maternelle Privé  | X <u>Pontgouin</u> 26km  |
| Ecole primaire Public   | X <u>Brou</u> 5km        |
| Ecole primaire Privé    | X <u>Brou</u> 5km        |
| Collège Public          | X <u>Brou</u> 4km        |
| Collège Privé           | X <u>Brou</u> 5km        |
| Lycée Public            | X <u>Châteaudun</u> 23km |
| Lycée Privé             | X <u>Mignièrès</u> 22km  |

Sources : Base Sirene des entreprises et de leurs établissements selon les dernières parutions officielles de 2025 portant sur l'année 2024 ([data.gouv](https://data.gouv.fr)). Liste, localisation et tarifs des professionnels de santé selon les dernières parutions officielles de 2025 portant sur l'année 2024 ([opendatasoft](https://opendatasoft.com)) et FINISS Extraction du Fichier des établissements selon les dernières parutions officielles de 2025 portant sur l'année 2024 ([data.gouv](https://data.gouv.fr)). Adresse et géolocalisation des établissements d'enseignement du premier et second degrés selon les dernières parutions officielles de 2025 portant sur l'année 2024 ([data.education.gouv](https://data.education.gouv.fr))

## Villes autour de Mottereau

| Ville                              | Habitants | Superficie         | Pop densité           | Pop active | Taux chômage | Revenu moyen | Prix immobilier        |
|------------------------------------|-----------|--------------------|-----------------------|------------|--------------|--------------|------------------------|
| Vieuvicq                           | 442       | 15 km <sup>2</sup> | 29 h/km <sup>2</sup>  | 50.5%      | 3.8%         | 23 870 €/an  | 1 433 €/m <sup>2</sup> |
| Brou                               | 3 230     | 19 km <sup>2</sup> | 170 h/km <sup>2</sup> | 35.9%      | 5.4%         | 20 500 €/an  | 1 304 €/m <sup>2</sup> |
| Méréglise                          | 105       | 4 km <sup>2</sup>  | 26 h/km <sup>2</sup>  | 47.6%      | 0%           | 23 300 €/an  | 1 927 €/m <sup>2</sup> |
| Montigny-le-Chartif                | 586       | 26 km <sup>2</sup> | 23 h/km <sup>2</sup>  | 47.1%      | 3.4%         | 22 750 €/an  | 1 201 €/m <sup>2</sup> |
| Yèvres                             | 1 677     | 41 km <sup>2</sup> | 41 h/km <sup>2</sup>  | 39.3%      | 2.9%         | 23 170 €/an  | 1 297 €/m <sup>2</sup> |
| Dampierre-sous-Brou                | 443       | 14 km <sup>2</sup> | 32 h/km <sup>2</sup>  | 42%        | 2.3%         | 21 830 €/an  | 1 191 €/m <sup>2</sup> |
| Frazé                              | 482       | 27 km <sup>2</sup> | 18 h/km <sup>2</sup>  | 45.2%      | 4.4%         | 22 040 €/an  | 999 €/m <sup>2</sup>   |
| Saint-Avit-les-Guespières (1 avis) | 342       | 12 km <sup>2</sup> | 29 h/km <sup>2</sup>  | 50.9%      | 4.1%         | 23 820 €/an  | 1 214 €/m <sup>2</sup> |
| Illiers-Combray (5 avis)           | 3 210     | 33 km <sup>2</sup> | 97 h/km <sup>2</sup>  | 42.8%      | 4.8%         | 21 440 €/an  | 1 556 €/m <sup>2</sup> |
| Saint-Éman                         | 94        | 4 km <sup>2</sup>  | 24 h/km <sup>2</sup>  | 45.7%      | 2.1%         | NC           | 1 458 €/m <sup>2</sup> |
| Unverre (1 avis)                   | 1 203     | 62 km <sup>2</sup> | 19 h/km <sup>2</sup>  | 47.4%      | 3.7%         | 23 420 €/an  | 1 081 €/m <sup>2</sup> |
| Happonvilliers                     | 296       | 19 km <sup>2</sup> | 16 h/km <sup>2</sup>  | 48.6%      | 4.1%         | 22 290 €/an  | 1 208 €/m <sup>2</sup> |
| Dangeau (3 avis)                   | 1 259     | 54 km <sup>2</sup> | 23 h/km <sup>2</sup>  | 49.4%      | 5.8%         | 22 940 €/an  | 1 105 €/m <sup>2</sup> |
| Charonville                        | 293       | 9 km <sup>2</sup>  | 33 h/km <sup>2</sup>  | 47.1%      | 5.1%         | 23 600 €/an  | 1 023 €/m <sup>2</sup> |
| Saumeray                           | 465       | 19 km <sup>2</sup> | 24 h/km <sup>2</sup>  | 49.9%      | 3.2%         | 23 180 €/an  | 1 343 €/m <sup>2</sup> |

bien-dans-ma-ville.fr



# **Vous aimez votre ville ? Notez-la !**

Et faites-nous part de vos remarques constructives



Avec

**BIEN** dans ma **VILLE** 