



Version web

Ville de La Motte-Fouquet

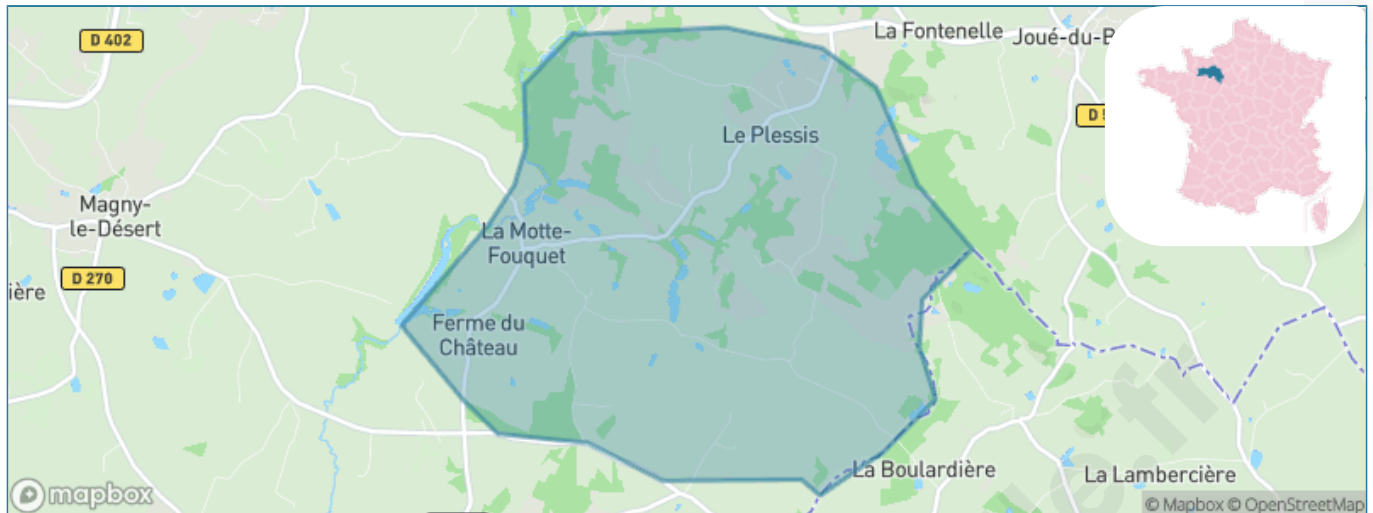
Présenté par

BIEN dans
ma **VILLE** 

Sommaire

| | |
|---|----|
| Situation géographique | 3 |
| Statistiques sur la population | 4 |
| Evolution du nombre d'habitants | 4 |
| Tranche d'âge | 5 |
| 0-14 ans | 5 |
| 15-29 ans | 5 |
| 30-44 ans | 5 |
| 45-59 ans | 5 |
| 60-74 ans | 5 |
| 75-89 ans | 5 |
| 90 ans et + | 5 |
| Activité professionnelle | 5 |
| Agriculteurs | 5 |
| Artisans, Commerçants | 5 |
| Cadres et sup. | 5 |
| Professions intermédiaires | 5 |
| Employé | 5 |
| Ouvrier | 5 |
| Retraité | 5 |
| Autres | 5 |
| Niveau de diplôme | 6 |
| Sans diplôme ou CEP | 6 |
| Brevet, BEPC, DNB | 6 |
| CAP-BEP ou équivalent | 6 |
| BAC ou équivalent | 6 |
| BAC+2 | 6 |
| BAC+3 ou +4 | 6 |
| BAC+5 ou plus | 6 |
| Composition des ménages | 6 |
| Couple sans enfant | 6 |
| Couple avec enfant(s) | 6 |
| Famille monoparentale | 6 |
| Colocation / Autre | 6 |
| Personnes seules | 6 |
| Profil électoraux | 7 |
| Premier tour | 7 |
| Sécurité | 8 |
| Evolution du nombre d'infractions | 8 |
| Pour comparer | 9 |
| Services à la population | 10 |
| Commerce | 10 |
| Éducation | 10 |
| Villes autour de La Motte-Fouquet | 11 |

Situation géographique



i Informations clés

- **Région** : Normandie
- **Département** : Orne
- **Code postal** : 61600
- **Superficie** : 9 km²



Statistiques sur la population



Nombre d'habitants

156



Age moyen

41 ans



Pop active

53.8%



Taux chômage

2.1%



Pop densité

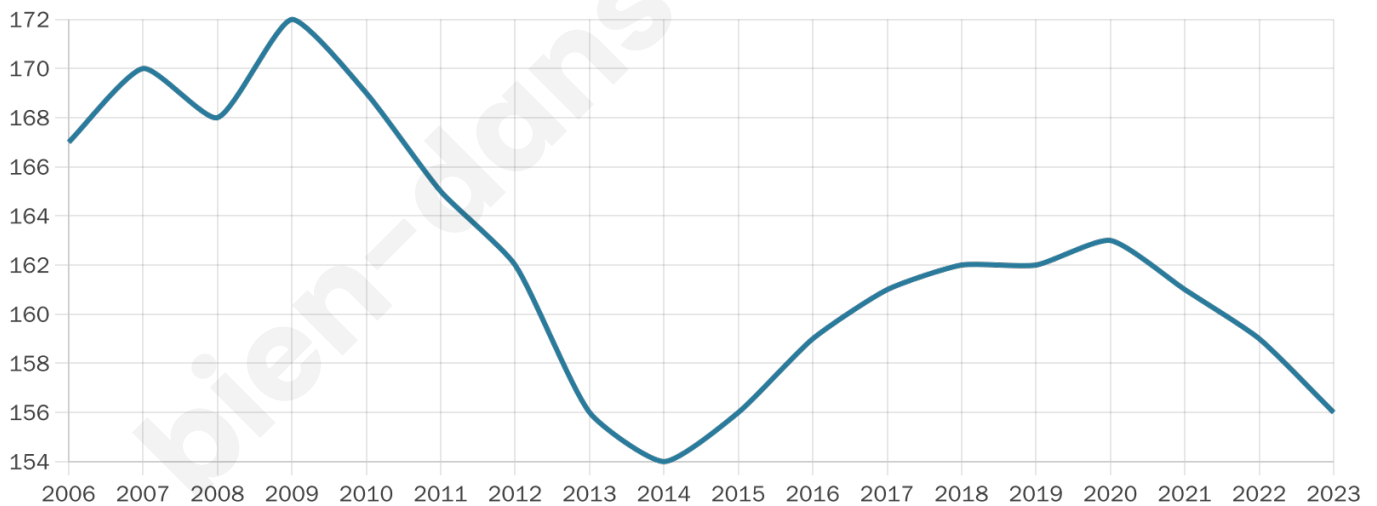
17 h/km²



Revenu moyen

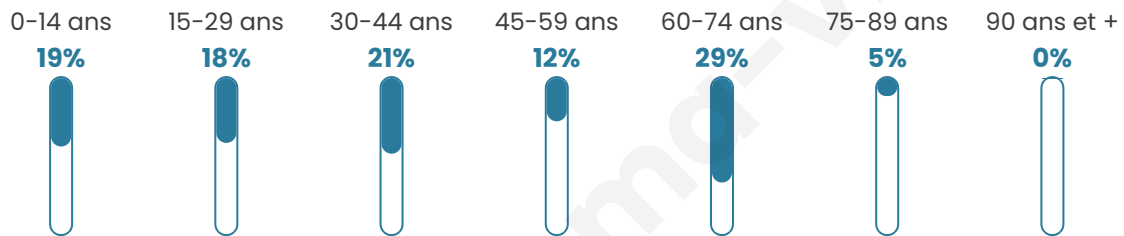
21 820 €/an

Evolution du nombre d'habitants

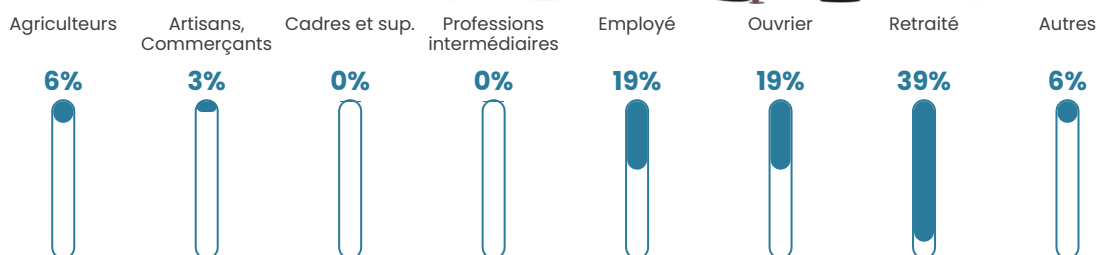


Sources : Institut national de la statistique et des études économiques (insee) selon Les dernières parutions officielles de 2024 portant sur les années 2020, 2021 et 2022.

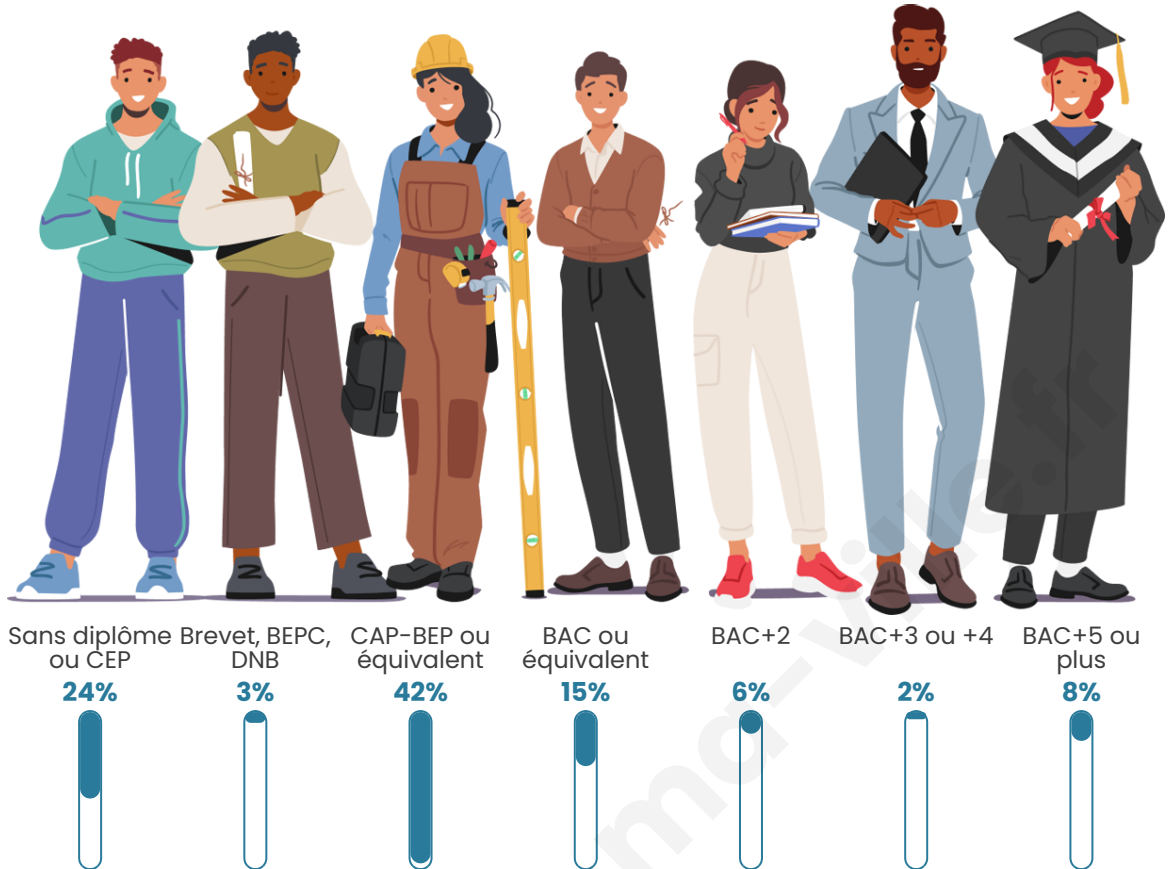
Tranche d'âge




Activité professionnelle



Niveau de diplôme












Composition des ménages



Profils électoraux

Premier tour

| | | |
|---|---------------------------|---------|
|  | Emmanuel MACRON | 43.56 % |
|  | Marine LE PEN | 34.65 % |
|  | Valérie PÉCRESE | 6.93 % |
|  | Jean LASSALLE | 4.95 % |
|  | Jean-Luc MÉLENCHON | 4.95 % |
|  | Éric ZEMMOUR | 3.96 % |
|  | Yannick JADOT | 0.99 % |
|  | Nathalie ARTHAUD | 0.00 % |
|  | Fabien ROUSSEL | 0.00 % |
|  | Anne HIDALGO | 0.00 % |
|  | Philippe POUTOU | 0.00 % |
|  | Nicolas DUPONT- AIGNAN | 0.00 % |



134 inscrits

Participation : 76.87%

Votes blancs : 1.94%

Votes nuls : 0.00%

Second tour

| | | |
|---|--------------------|---------|
|  | Emmanuel MACRON | 54,29 % |
|  | Marine LE PEN | 45,71 % |

134 inscrits

Participation : 78.36%

Votes blancs : 0%

Votes nuls : 0%

Sécurité



Agressions physiques / sexuelles

0



Cambriolages

0



Vols / dégradations

0



Stupéfiants

0

Evolution du nombre d'infractions



Pour comparer

(en proportion du nombre d'habitants)



Sources : Bases statistiques communale, départementale et régionale de la délinquance enregistrée par la police et la gendarmerie nationales selon les dernières parutions officielles de 2025 portant sur l'année 2024 ([data.gouv](https://data.gouv.fr)).

Agressions physiques / sexuelles : Violences sexuelles, coups et blessures volontaires intrafamiliaux, coups et blessures volontaires, autres coups, blessures volontaires et vols violents sans arme.

Cambriolages : Cambriolages de logements.

Vols : Vols avec armes, vols d'accessoires sur véhicules, vols dans les véhicules, vols de véhicules, vols sans violence contre des personnes, destructions, dégradations volontaires et escroqueries.

Stupéfiants : Trafic de stupéfiants dont (AFD) et usage de stupéfiants.

Services à la population



Commerce

| | |
|--------------------|---|
| Hypermarché | X La Ferté Macé 6km |
| Supermarché | X La Ferté Macé 6km |
| Superette | X Bagnoles de l'Orne Normandie 10km |
| Boulangerie | X Joué-du-Bois 4km |
| Boucherie | X La Ferté Macé 6km |
| Restaurant | X La Ferté Macé 6km |
| Garage | X Saint-Patrice-du-Désert 2km |
| Station-service | X La Ferté Macé 6km |
| Banque | X La Ferté Macé 6km |
| La poste | X La Ferté Macé 6km |
| Coiffeur | X Magny-le-Désert 3km |
| Tabac | X Carrouges 10km |
| Bars / discothèque | X La Ferté Macé 6km |
| Bibliothèque | X Sainte-Honorine-la-Guillaume 24km |
| Cinéma | X Magny-le-Désert 5km |
| Vétérinaire | X La Ferté Macé 6km |



Santé

| | |
|----------------------------------|---|
| Pharmacie | X La Ferté Macé 6km |
| Hôpital | X La Ferté Macé 6km |
| Laboratoire d'analyses médicales | X La Ferté Macé 6km |
| Etablissement pour handicapé | X La Ferté Macé 6km |
| EHPA | X La Ferté Macé 6km |
| Médecin | X La Ferté Macé 6km |
| Dentiste | X La Ferté Macé 6km |
| Chirurgien | X Flers 29km |
| Dermatologue | X Bagnoles de l'Orne Normandie 11km |
| Anesthésiste | X Alençon 31km |
| Gastro-entérologue | X Alençon 32km |
| Gynécologue | X Argentan 28km |
| Cancérologue | X Laval 68km |
| Neurologue | X Laval 66km |
| Ophtalmologue | X Argentan 28km |
| ORL | X Alençon 32km |
| Cardiologue | X Bagnoles de l'Orne Normandie 10km |
| Pédiatre | X Alençon 32km |
| Pneumologue | X Alençon 31km |
| Psychologue | X Domfront en Poirai 27km |
| Radiologue | X Alençon 31km |
| Rhumatologue | X Alençon 31km |
| Sage-femme | X Putanges-le-Lac 22km |



Éducation

| | |
|-------------------------|---|
| Crèche | X Rânes 10km |
| Ecole maternelle Public | X Les Monts d'Andaine 9km |
| Ecole maternelle Privé | X Bazougers 65km |
| Ecole primaire Public | X Lignièrès-Orgères 6km |
| Ecole primaire Privé | X La Ferté Macé 6km |
| Collège Public | X La Ferté Macé 6km |
| Collège Privé | X La Ferté Macé 6km |
| Lycée Public | X La Ferté Macé 6km |
| Lycée Privé | X Giel-Courteilles 22km |

Sources : Base Sirene des entreprises et de leurs établissements selon les dernières parutions officielles de 2025 portant sur l'année 2024 ([data.gouv](#)). Liste, localisation et tarifs des professionnels de santé selon les dernières parutions officielles de 2025 portant sur l'année 2024 ([opendatasoft](#)) et FINISS Extraction du Fichier des établissements selon les dernières parutions officielles de 2025 portant sur l'année 2024 ([data.gouv](#)). Adresse et géolocalisation des établissements d'enseignement du premier et second degrés selon les dernières parutions officielles de 2025 portant sur l'année 2024 ([data.education.gouv](#))

Villes autour de La Motte-Fouquet

| Ville | Habitants | Superficie | Pop densité | Pop active | Taux chômage | Revenu moyen | Prix immobilier |
|----------------------------|-----------|--------------------|-----------------------|------------|--------------|--------------|------------------------|
| Saint-Patrice-du-Désert | 237 | 20 km ² | 12 h/km ² | 49.4% | 2.1% | 22 360 €/an | 1 225 €/m ² |
| Magny-le-Désert | 1 391 | 33 km ² | 42 h/km ² | 45.6% | 3.1% | 22 820 €/an | 1 742 €/m ² |
| Joué-du-Bois (1 avis) | 382 | 21 km ² | 18 h/km ² | 45.5% | 2.6% | 21 990 €/an | 892 €/m ² |
| La Chauv | 53 | 5 km ² | 11 h/km ² | 50.9% | 1.9% | NC | NC |
| Beauvain | 258 | 12 km ² | 22 h/km ² | 60.1% | 4.3% | 21 670 €/an | 1 336 €/m ² |
| Le Champ-de-la-Pierre | 28 | 4 km ² | 7 h/km ² | 60.7% | 0% | NC | NC |
| Lignières-Orgères | 719 | 40 km ² | 18 h/km ² | 42.8% | 4.6% | 19 630 €/an | 997 €/m ² |
| La Ferté Macé (1 avis) | 5 071 | 31 km ² | 164 h/km ² | 39% | 5.3% | 19 820 €/an | 951 €/m ² |
| Saint-Ouen-le-Brisoult | 128 | 9 km ² | 14 h/km ² | 50% | 4.7% | 16 510 €/an | 1 052 €/m ² |
| Saint-Georges-d'Annebecq | 163 | 9 km ² | 18 h/km ² | 42.9% | 1.8% | 22 310 €/an | 594 €/m ² |
| La Pallu | 171 | 6 km ² | 29 h/km ² | 50.9% | 4.7% | 18 770 €/an | 767 €/m ² |
| Le Grais (1 avis) | 208 | 12 km ² | 17 h/km ² | 43.8% | 3.8% | 22 680 €/an | 965 €/m ² |
| Neuilly-le-Vendin (1 avis) | 352 | 14 km ² | 25 h/km ² | 45.2% | 3.1% | 19 580 €/an | 711 €/m ² |
| Lonlay-le-Tesson | 229 | 12 km ² | 19 h/km ² | 45.9% | 3.5% | 21 490 €/an | 901 €/m ² |
| Saint-Martin-l'Aiguillon | 186 | 14 km ² | 13 h/km ² | 40.9% | 2.7% | 21 160 €/an | 1 304 €/m ² |

bien-dans-ma-ville.fr



Vous aimez votre ville ? Notez-la !

Et faites-nous part de vos remarques constructives



Avec

BIEN dans ma **VILLE** 