



Version web

Ville de La Motte-du-Caire

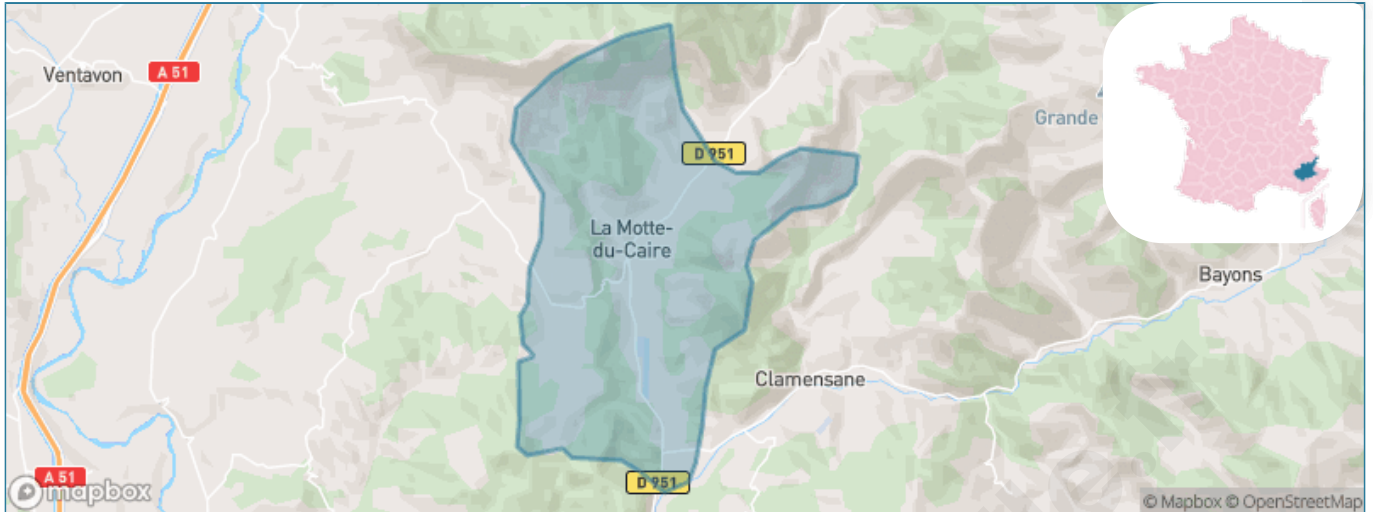
Présenté par

BIEN dans
ma **VILLE** 

Sommaire

Situation géographique	3
Statistiques sur la population	4
Evolution du nombre d'habitants	4
Tranche d'âge	5
<i>0-14 ans</i>	5
<i>15-29 ans</i>	5
<i>30-44 ans</i>	5
<i>45-59 ans</i>	5
<i>60-74 ans</i>	5
<i>75-89 ans</i>	5
<i>90 ans et +</i>	5
Activité professionnelle	5
<i>Agriculteurs</i>	5
<i>Artisans, Commerçants</i>	5
<i>Cadres et sup.</i>	5
<i>Professions intermédiaires</i>	5
<i>Employé</i>	5
<i>Ouvrier</i>	5
<i>Retraité</i>	5
<i>Autres</i>	5
Niveau de diplôme	6
<i>Sans diplôme ou CEP</i>	6
<i>Brevet, BEPC, DNB</i>	6
<i>CAP-BEP ou équivalent</i>	6
<i>BAC ou équivalent</i>	6
<i>BAC+2</i>	6
<i>BAC+3 ou +4</i>	6
<i>BAC+5 ou plus</i>	6
Composition des ménages	6
<i>Couple sans enfant</i>	6
<i>Couple avec enfant(s)</i>	6
<i>Famille monoparentale</i>	6
<i>Colocation / Autre</i>	6
<i>Personnes seules</i>	6
Profils électoraux	7
<i>Premier tour</i>	7
Sécurité	8
<i>Evolution du nombre d'infractions</i>	8
<i>Pour comparer</i>	9
Services à la population	10
<i>Commerce</i>	10
<i>Éducation</i>	10
<i>Villes autour de La Motte-du-Caire</i>	11

Situation géographique



i Informations clés

- **Région** : Provence-Alpes-Côte d'Azur
- **Département** : Alpes-de-Haute-Provence
- **Code postal** : 04250
- **Superficie** : 27 km²



Statistiques sur la population



Nombre d'habitants

546



Age moyen

49 ans



Pop active

40.8%



Taux chômage

9.8%



Pop densité

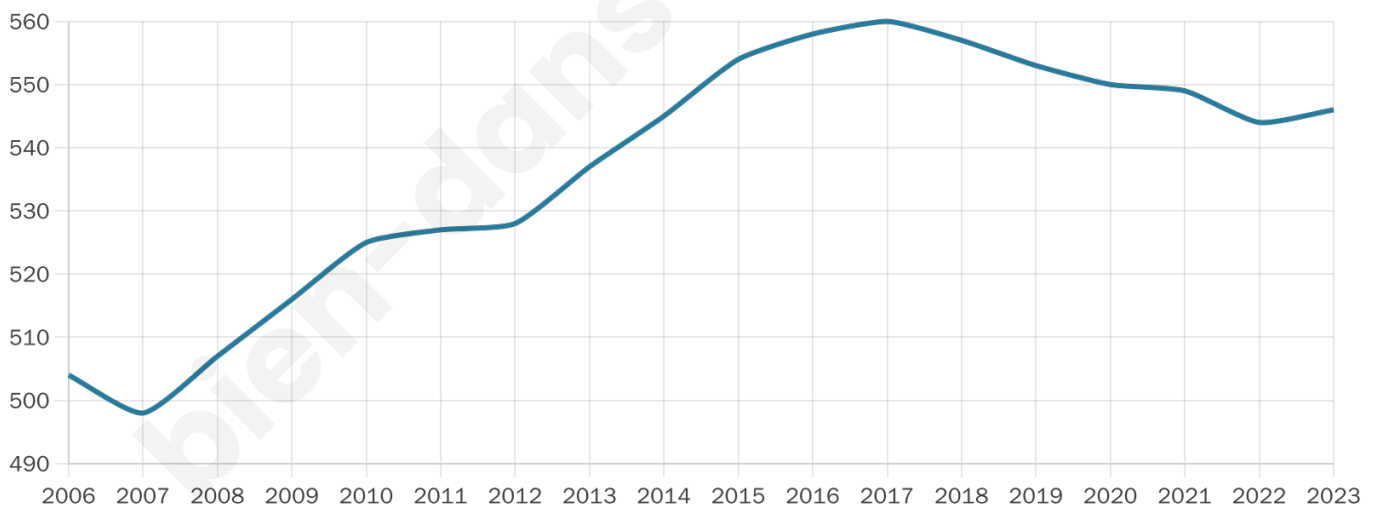
20 h/km²



Revenu moyen

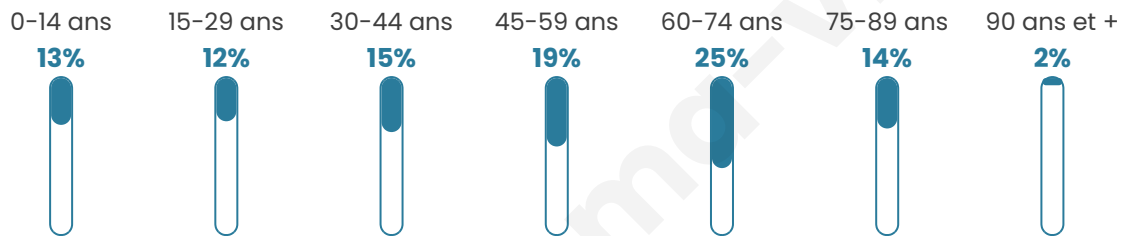
20 990 €/an

Evolution du nombre d'habitants

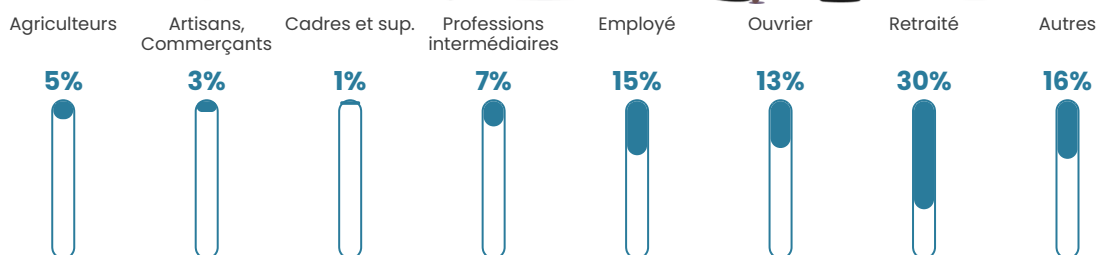


Sources : Institut national de la statistique et des études économiques (insee) selon Les dernières parutions officielles de 2024 portant sur les années 2020, 2021 et 2022.


Tranche d'âge




Activité professionnelle



Niveau de diplôme













Composition des ménages



Profils électoraux

Premier tour

	Marine LE PEN	32.21 %
	Emmanuel MACRON	20.25 %
	Jean-Luc MÉLENCHON	14.72 %
	Jean LASSALLE	9.82 %
	Éric ZEMMOUR	9.51 %
	Nicolas DUPONT-AIGNAN	3.99 %
	Yannick JADOT	2.45 %
	Fabien ROUSSEL	2.15 %
	Valérie PÉCRESE	2.15 %
	Nathalie ARTHAUD	1.23 %
	Philippe POUTOU	0.92 %
	Anne HIDALGO	0.61 %



411 inscrits

Participation : 80.29%

Votes blancs : 0.91%

Votes nuls : 0.30%

Second tour

	Emmanuel MACRON	37,88 %
	Marine LE PEN	62,12 %

411 inscrits

Participation : 80.05%

Votes blancs : 8.81%

Votes nuls : 2.13%

Sécurité



Agressions physiques / sexuelles

0



Cambriolages

0



Vols / dégradations

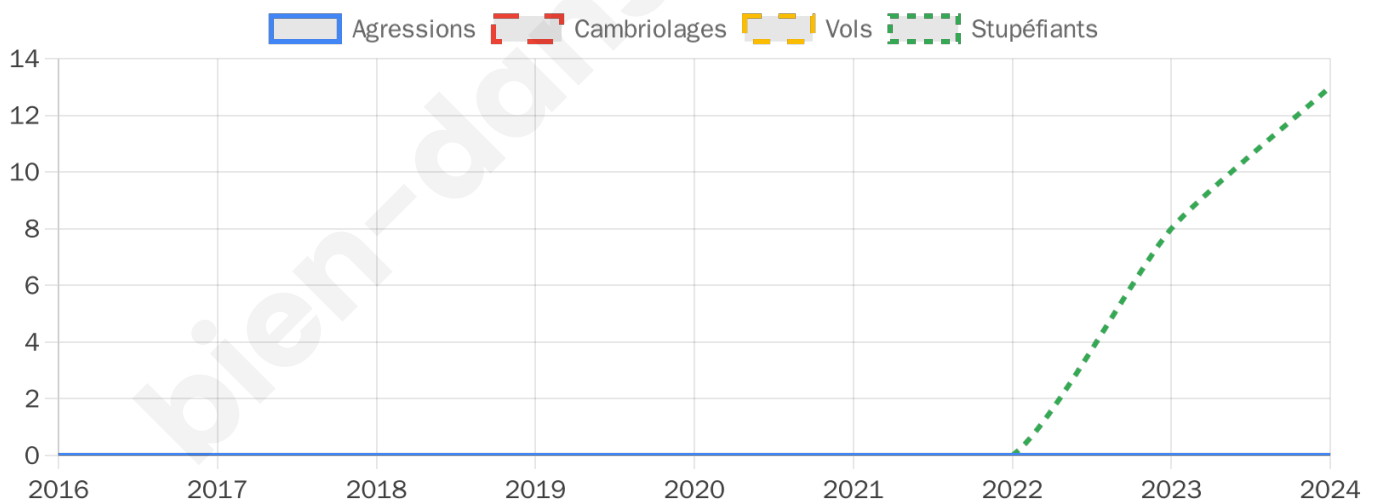
0



Stupéfiants

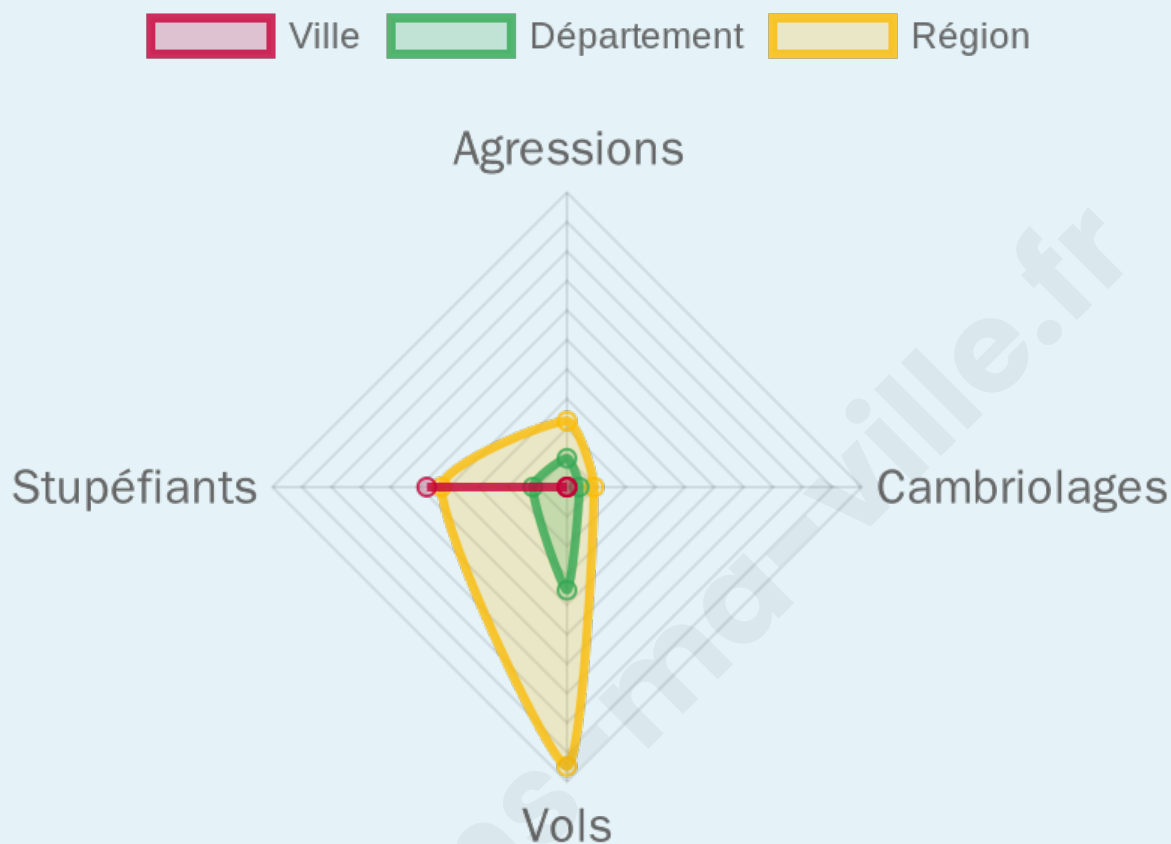
13

Evolution du nombre d'infractions



Pour comparer

(en proportion du nombre d'habitants)



Sources : Bases statistiques communale, départementale et régionale de la délinquance enregistrée par la police et la gendarmerie nationales selon les dernières parutions officielles de 2025 portant sur l'année 2024 ([data.gouv](https://data.gouv.fr)).

Agressions physiques / sexuelles : Violences sexuelles, coups et blessures volontaires intrafamiliaux, coups et blessures volontaires, autres coups, blessures volontaires et vols violents sans arme.

Cambriolages : Cambriolages de logements.

Vols : Vols avec armes, vols d'accessoires sur véhicules, vols dans les véhicules, vols de véhicules, vols sans violence contre des personnes, destructions, dégradations volontaires et escroqueries.

Stupéfiants : Trafic de stupéfiants dont (AFD) et usage de stupéfiants.

Services à la population



Commerce

Hypermarché	X Sisteron 16km
Supermarché	X Tallard 12km
Superette	1
Boulangerie	1
Boucherie	X Tallard 11km
Restaurant	X Ventavon 9km
Garage	2
Station-service	X Tallard 13km
Banque	X Tallard 12km
La poste	X Tallard 13km
Coiffeur	1
Tabac	X La Saulce 9km
Bars / discothèque	1
Bibliothèque	X Gap 24km
Cinéma	X Castets 1km
Vétérinaire	X Ventavon 11km



Santé

Pharmacie	1
Hôpital	X Laragne-Montéglin 17km
Laboratoire d'analyses médicales	X Laragne-Montéglin 17km
Etablissement pour handicapé	X Tallard 12km
EHPA	1
Médecin	1
Dentiste	1
Chirurgien	X Gap 24km
Dermatologue	X Tallard 13km
Anesthésiste	X Gap 24km
Gastro-entérologue	X Gap 24km
Gynécologue	X Digne-les-Bains 33km
Cancérologue	X Manosque 61km
Neurologue	X Gap 24km
Ophthalmologue	X La Saulce 9km
ORL	X Sisteron 19km
Cardiologue	X Tallard 13km
Pédiatre	X Digne-les-Bains 33km
Pneumologue	X Oraison 49km
Psychologue	X Sisteron 19km
Radiologue	X Gap 23km
Rhumatologue	X Sisteron 16km
Sage-femme	X Tallard 12km



Éducation

Crèche	X Monétier-Allemont 8km
Ecole maternelle Public	X Vaumeilh 9km
Ecole maternelle Privé	X Vaison-la-Romaine 76km
Ecole primaire Public	1
Ecole primaire Privé	X Valernes 11km
Collège Public	1
Collège Privé	X Gap 24km
Lycée Public	X Sisteron 20km
Lycée Privé	X Gap 24km

Sources : Base Sirene des entreprises et de leurs établissements selon les dernières parutions officielles de 2025 portant sur l'année 2024 ([data.gouv](#)). Liste, localisation et tarifs des professionnels de santé selon les dernières parutions officielles de 2025 portant sur l'année 2024 ([opendatasoft](#)) et FINISS Extraction du Fichier des établissements selon les dernières parutions officielles de 2025 portant sur l'année 2024 ([data.gouv](#)). Adresse et géolocalisation des établissements d'enseignement du premier et second degrés selon les dernières parutions officielles de 2025 portant sur l'année 2024 ([data.education.gouv](#))

Villes autour de La Motte-du-Caire

Ville	Habitants	Superficie	Pop densité	Pop active	Taux chômage	Revenu moyen	Prix immobilier
Le Caire	80	17 km ²	5 h/km ²	43.8%	6.3%	NC	1 205 €/m ²
Melve	131	14 km ²	9 h/km ²	42.7%	9.9%	19 170 €/an	2 541 €/m ²
Clamensane	183	23 km ²	8 h/km ²	44.8%	8.2%	18 900 €/an	2 381 €/m ²
Claret	298	21 km ²	14 h/km ²	43%	3%	19 770 €/an	2 583 €/m ²
La Saulce	1 369	7 km ²	196 h/km ²	42.4%	5%	22 060 €/an	2 024 €/m ²
Nibles	54	12 km ²	5 h/km ²	38.9%	7.4%	NC	1 954 €/m ²
Sigoyer	101	15 km ²	7 h/km ²	46.5%	7.9%	20 890 €/an	1 627 €/m ²
Faucon-du-Caire	60	19 km ²	3 h/km ²	33.3%	6.7%	NC	1 121 €/m ²
Monétier-Allemont	302	7 km ²	43 h/km ²	51%	5.6%	20 740 €/an	2 492 €/m ²
Curbans	575	28 km ²	21 h/km ²	53.2%	4.7%	23 750 €/an	2 935 €/m ²
Châteaufort	29	13 km ²	2 h/km ²	34.5%	3.4%	NC	1 357 €/m ²
Vaumeilh	270	25 km ²	11 h/km ²	52.6%	4.8%	18 090 €/an	1 378 €/m ²
Thèze	268	11 km ²	24 h/km ²	40.7%	4.1%	19 870 €/an	2 398 €/m ²
Valavoire	39	16 km ²	2 h/km ²	30.8%	5.1%	NC	1 602 €/m ²
Lardier-et-Valença	391	14 km ²	28 h/km ²	42.2%	2.8%	23 960 €/an	2 228 €/m ²

bien-dans-ma-ville.fr



Vous aimez votre ville ? Notez-la !

Et faites-nous part de vos remarques constructives



Avec

BIEN dans ma **VILLE** 