



Version web

# Ville de La Motte- d'Aveillans

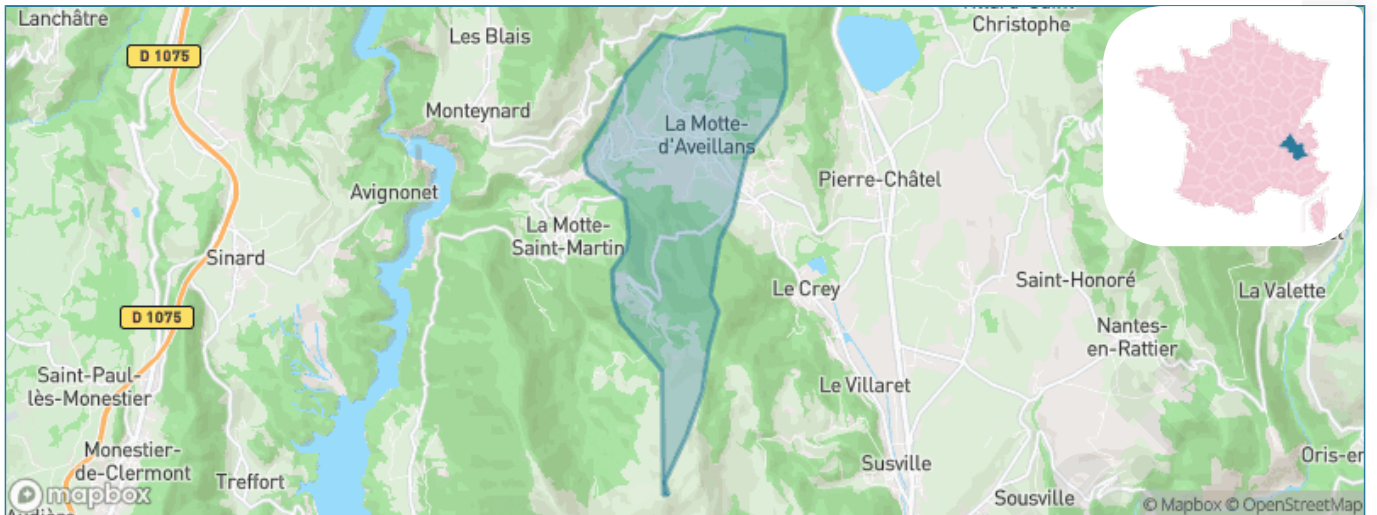
Présenté par

**BIEN** dans  
ma **VILLE** 

# Sommaire

Situation géographique .....	3
Statistiques sur la population .....	4
Evolution du nombre d'habitants .....	4
Tranche d'âge .....	5
0-14 ans .....	5
15-29 ans .....	5
30-44 ans .....	5
45-59 ans .....	5
60-74 ans .....	5
75-89 ans .....	5
90 ans et + .....	5
Activité professionnelle .....	5
Agriculteurs .....	5
Artisans, Commerçants .....	5
Cadres et sup. ....	5
Professions intermédiaires .....	5
Employé .....	5
Ouvrier .....	5
Retraité .....	5
Autres .....	5
Niveau de diplôme .....	6
Sans diplôme ou CEP .....	6
Brevet, BEPC, DNB .....	6
CAP-BEP ou équivalent .....	6
BAC ou équivalent .....	6
BAC+2 .....	6
BAC+3 ou +4 .....	6
BAC+5 ou plus .....	6
Composition des ménages .....	6
Couple sans enfant .....	6
Couple avec enfant(s) .....	6
Famille monoparentale .....	6
Colocation / Autre .....	6
Personnes seules .....	6
Profil électoraux .....	7
Premier tour .....	7
Sécurité .....	8
Evolution du nombre d'infractions .....	8
Pour comparer .....	9
Services à la population .....	10
Commerce .....	10
Éducation .....	10
Villes autour de La Motte-d'Aveillans .....	11
Avis sur la ville de La Motte-d'Aveillans .....	12
Moyenne par critère .....	12
Villes autour de La Motte-d'Aveillans .....	12
Répartition des avis par note .....	12
Répartition des avis par note .....	12

# Situation géographique



## i Informations clés

- **Région** : Auvergne-Rhône-Alpes
- **Département** : Isère
- **Code postal** : 38770
- **Superficie** : 9 km<sup>2</sup>



# Statistiques sur la population



Nombre d'habitants

**1 711**



Age moyen

**44 ans**



Pop active

**47%**



Taux chômage

**6.5%**



Pop densité

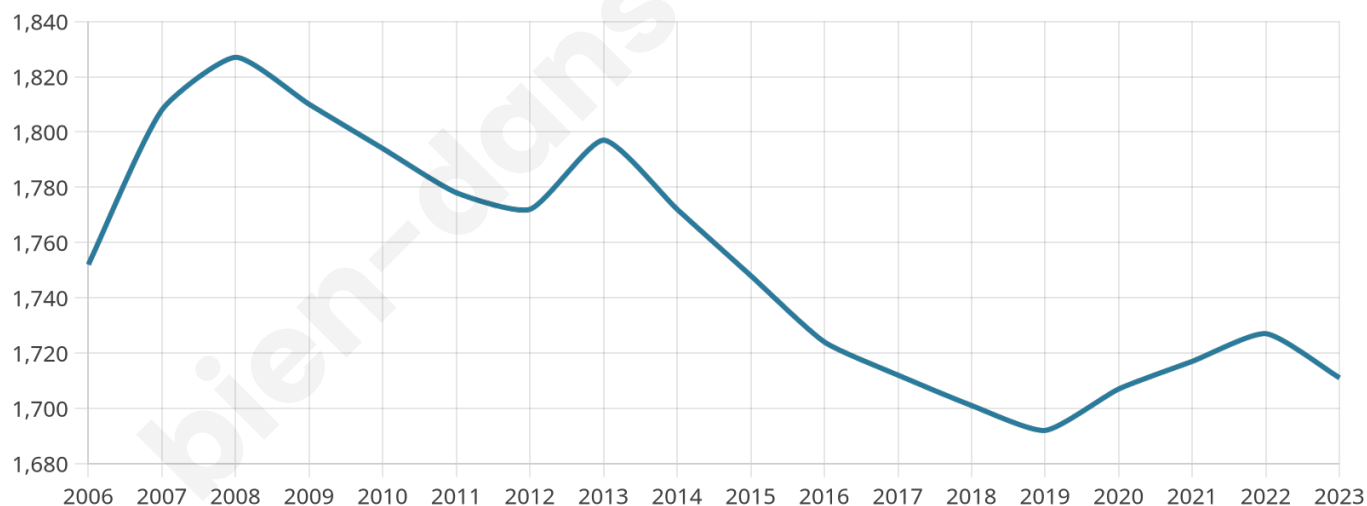
**190 h/km<sup>2</sup>**



Revenu moyen

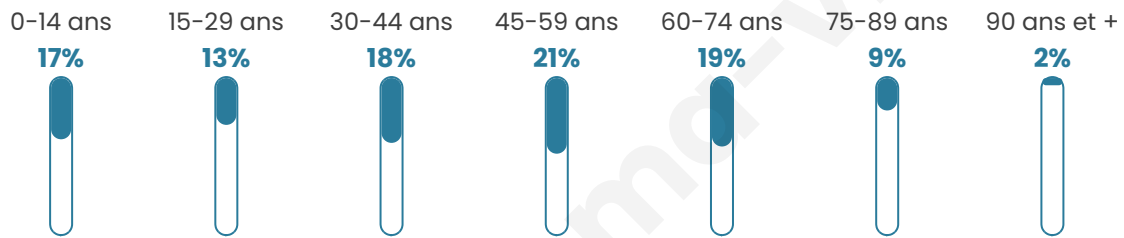
**22 980 €/an**

## Evolution du nombre d'habitants

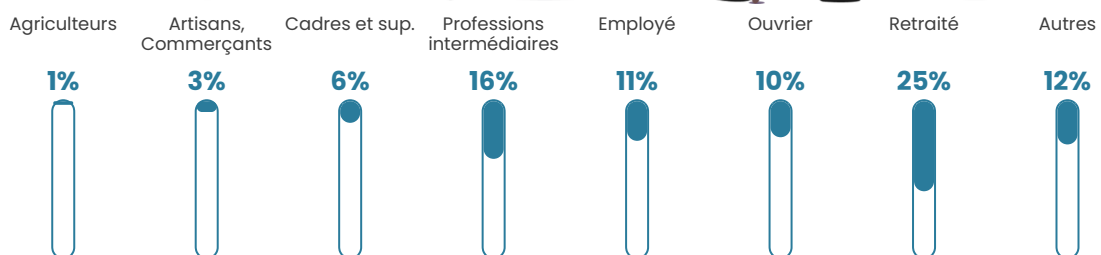


Sources : Institut national de la statistique et des études économiques (insee) selon Les dernières parutions officielles de 2024 portant sur les années 2020, 2021 et 2022.


## Tranche d'âge



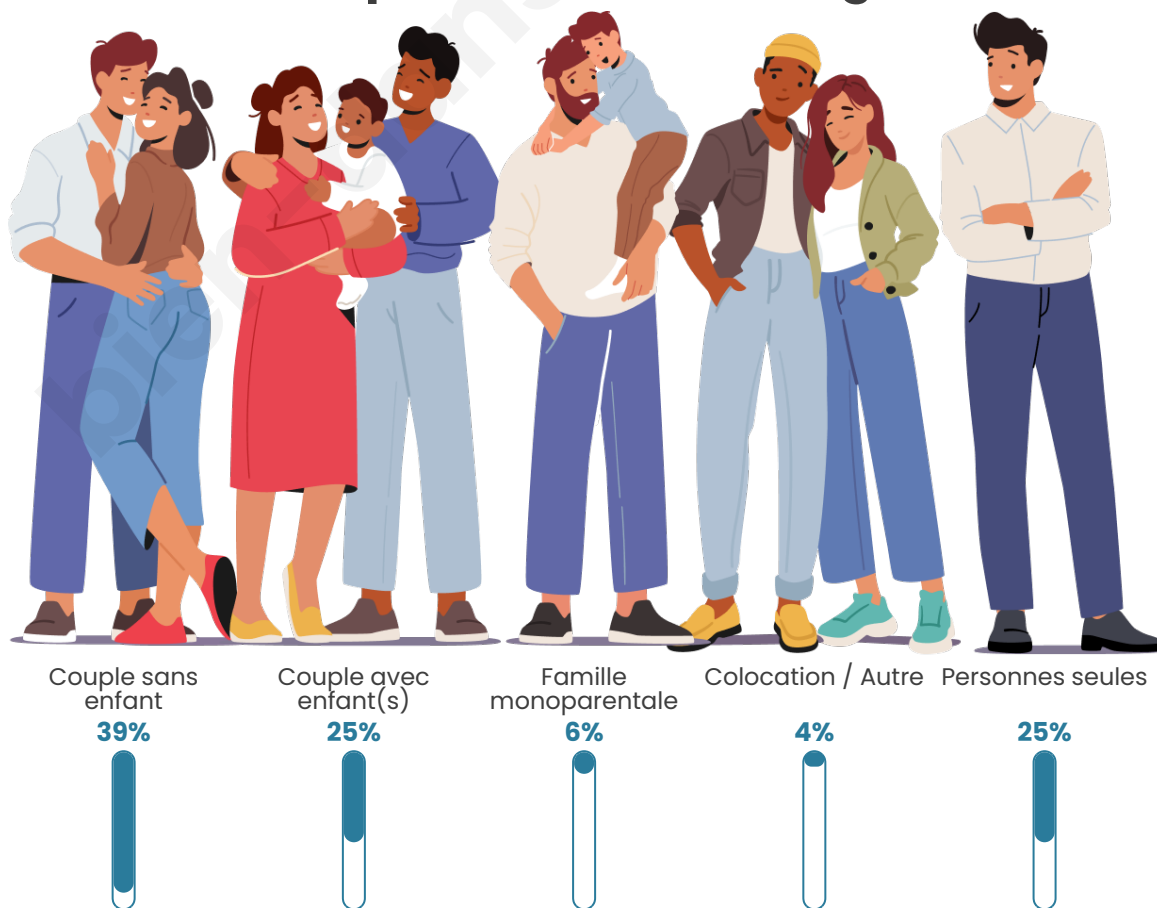
## Activité professionnelle



## Niveau de diplôme















## Composition des ménages



# Profils électoraux

## Premier tour

	Marine LE PEN	32.18 %
	Emmanuel MACRON	22.88 %
	Jean-Luc MÉLENCHON	19.71 %
	Éric ZEMMOUR	8.99 %
	Jean LASSALLE	3.27 %
	Yannick JADOT	3.27 %
	Fabien ROUSSEL	2.96 %
	Nicolas DUPONT- AIGNAN	2.45 %
	Anne HIDALGO	1.84 %
	Nathalie ARTHAUD	0.82 %
	Valérie PÉCRESE	0.82 %
	Philippe POUTOU	0.82 %



### 1 332 inscrits

Participation : 75.08%

Votes blancs : 1.80%

Votes nuls : 0.30%

## Second tour

	Emmanuel MACRON	44,63 %
	Marine LE PEN	55,37 %

### 1 333 inscrits

Participation : 73.97%

Votes blancs : 7.1%

Votes nuls : 1.32%

# Sécurité



Agressions physiques / sexuelles

**0**



Cambriolages

**0**



Vols / dégradations

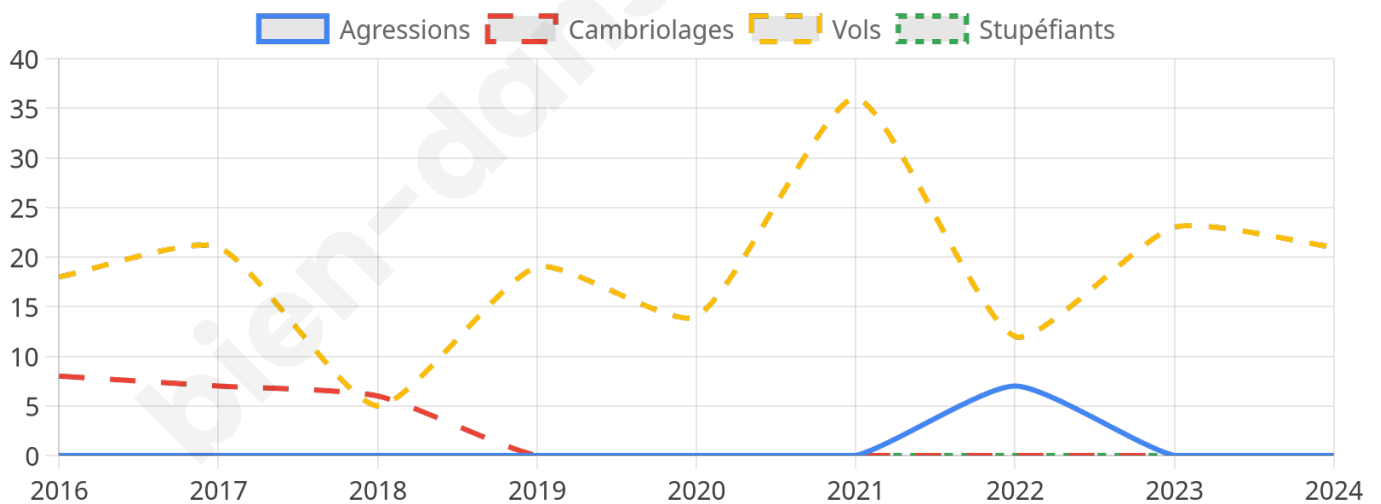
**21**



Stupéfiants

**0**

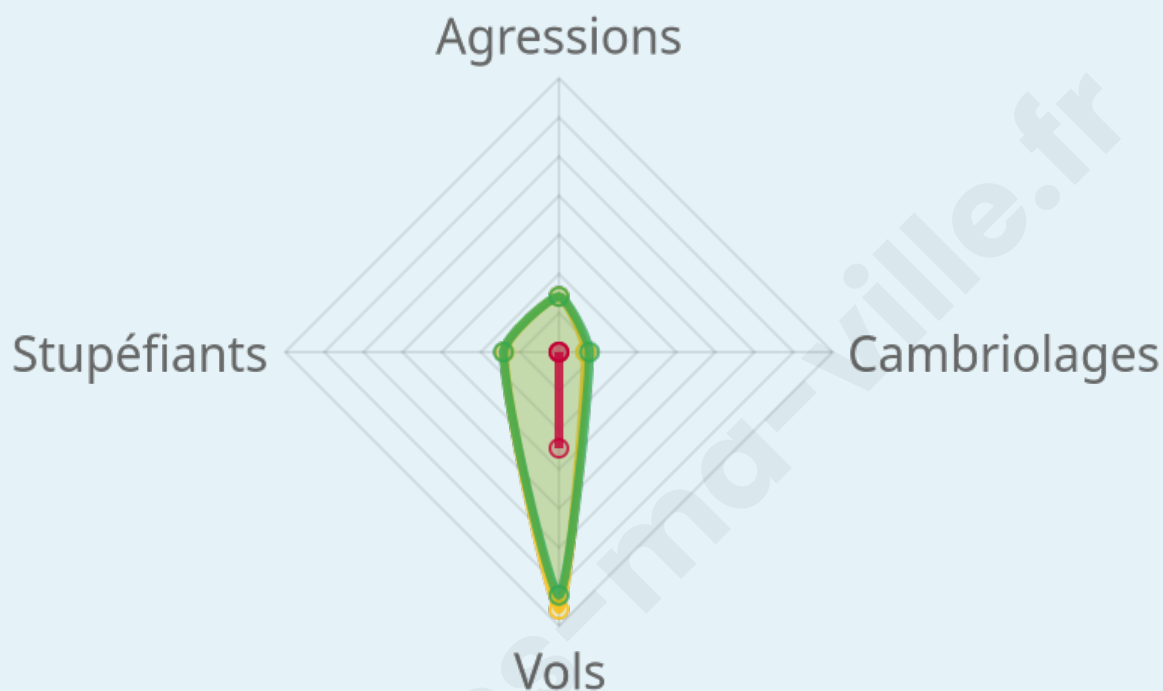
## Evolution du nombre d'infractions



## Pour comparer

(en proportion du nombre d'habitants)

■ Ville ■ Département ■ Région



Sources : Bases statistiques communale, départementale et régionale de la délinquance enregistrée par la police et la gendarmerie nationales selon les dernières parutions officielles de 2025 portant sur l'année 2024 ([data.gouv](https://data.gouv.fr)).

Agressions physiques / sexuelles : Violences sexuelles, coups et blessures volontaires intrafamiliaux, coups et blessures volontaires, autres coups, blessures volontaires et vols violents sans arme.

Cambriolages : Cambriolages de logements.

Vols : Vols avec armes, vols d'accessoires sur véhicules, vols dans les véhicules, vols de véhicules, vols sans violence contre des personnes, destructions, dégradations volontaires et escroqueries.

Stupéfiants : Trafic de stupéfiants dont (AFD) et usage de stupéfiants.

# Services à la population



## Commerce

Hypermarché	X <a href="#">Bresson</a> 21km
Supermarché	X <a href="#">Susville</a> 3km
Superette	X <a href="#">La Mure</a> 3km
Boulangerie	1
Boucherie	X <a href="#">Pierre-Châtel</a> 1km
Restaurant	1
Garage	5
Station-service	X <a href="#">Susville</a> 4km
Banque	1
La poste	X <a href="#">Monteynard</a> 5km
Coiffeur	2
Tabac	X <a href="#">La Mure</a> 5km
Bars / discothèque	1
Bibliothèque	X <a href="#">Saint-Honoré</a> 4km
Cinéma	X <a href="#">La Mure</a> 6km
Vétérinaire	X <a href="#">La Mure</a> 3km



## Santé

Pharmacie	1
Hôpital	X <a href="#">La Mure</a> 6km
Laboratoire d'analyses médicales	X <a href="#">La Mure</a> 6km
Etablissement pour handicapé	X <a href="#">Susville</a> 4km
EHPA	1
Médecin	X <a href="#">La Mure</a> 6km
Dentiste	1
Chirurgien	X <a href="#">La Mure</a> 6km
Dermatologue	X <a href="#">Eybens</a> 22km
Anesthésiste	X <a href="#">Échirolles</a> 22km
Gastro-entérologue	X <a href="#">Échirolles</a> 22km
Gynécologue	X <a href="#">Claix</a> 20km
Cancérologue	X <a href="#">Valence</a> 67km
Neurologue	X <a href="#">Échirolles</a> 22km
Ophtalmologue	X <a href="#">Vizille</a> 14km
ORL	X <a href="#">Échirolles</a> 22km
Cardiologue	X <a href="#">Monestier-de-Clermont</a> 10km
Pédiatre	X <a href="#">Claix</a> 19km
Pneumologue	X <a href="#">Échirolles</a> 22km
Psychologue	X <a href="#">Mens</a> 16km
Radiologue	X <a href="#">Le Pont-de-Claix</a> 20km
Rhumatologue	X <a href="#">Herbeys</a> 22km
Sage-femme	X <a href="#">La Mure</a> 6km



## Éducation

Crèche	X <a href="#">Susville</a> 3km
Ecole maternelle Public	X <a href="#">Saint-Honoré</a> 4km
Ecole maternelle Privé	X <a href="#">Grenoble</a> 25km
Ecole primaire Public	1
Ecole primaire Privé	X <a href="#">La Mure</a> 6km
Collège Public	1
Collège Privé	X <a href="#">La Mure</a> 6km
Lycée Public	X <a href="#">La Mure</a> 6km
Lycée Privé	X <a href="#">La Mure</a> 6km

Sources : Base Sirene des entreprises et de leurs établissements selon les dernières parutions officielles de 2025 portant sur l'année 2024 ([data.gouv](#)). Liste, localisation et tarifs des professionnels de santé selon les dernières parutions officielles de 2025 portant sur l'année 2024 ([opendatasoft](#)) et FINISS Extraction du Fichier des établissements selon les dernières parutions officielles de 2025 portant sur l'année 2024 ([data.gouv](#)). Adresse et géolocalisation des établissements d'enseignement du premier et second degrés selon les dernières parutions officielles de 2025 portant sur l'année 2024 ([data.education.gouv](#))

## Villes autour de La Motte-d'Aveillans

Ville	Habitants	Superficie	Pop densité	Pop active	Taux chômage	Revenu moyen	Prix immobilier
Pierre-Châtel (1 avis)	1 475	11 km <sup>2</sup>	134 h/km <sup>2</sup>	49.4%	2.9%	24 140 €/an	1 675 €/m <sup>2</sup>
La Motte-Saint-Martin	448	14 km <sup>2</sup>	32 h/km <sup>2</sup>	49.6%	3.1%	23 680 €/an	1 397 €/m <sup>2</sup>
Notre-Dame-de-Vaulx	512	7 km <sup>2</sup>	73 h/km <sup>2</sup>	52.7%	4.9%	25 290 €/an	1 469 €/m <sup>2</sup>
Saint-Théoffrey (1 avis)	612	5 km <sup>2</sup>	122 h/km <sup>2</sup>	48%	3.3%	25 270 €/an	1 929 €/m <sup>2</sup>
Monteynard	502	10 km <sup>2</sup>	50 h/km <sup>2</sup>	53.6%	3%	23 970 €/an	2 861 €/m <sup>2</sup>
Villard-Saint-Christophe	397	14 km <sup>2</sup>	28 h/km <sup>2</sup>	50.4%	2.8%	25 040 €/an	1 177 €/m <sup>2</sup>
Susville	1 134	9 km <sup>2</sup>	126 h/km <sup>2</sup>	50.4%	6.4%	20 310 €/an	1 834 €/m <sup>2</sup>
Avignonet	203	8 km <sup>2</sup>	25 h/km <sup>2</sup>	55.2%	0.5%	27 550 €/an	1 613 €/m <sup>2</sup>
Saint-Honoré (2 avis)	830	14 km <sup>2</sup>	59 h/km <sup>2</sup>	44%	4.7%	23 260 €/an	1 190 €/m <sup>2</sup>
La Mure (11 avis)	4 963	8 km <sup>2</sup>	620 h/km <sup>2</sup>	39.7%	4.7%	21 210 €/an	1 483 €/m <sup>2</sup>
Sousville	141	2 km <sup>2</sup>	71 h/km <sup>2</sup>	41.1%	0%	22 950 €/an	1 111 €/m <sup>2</sup>
Nantes-en-Ratier	476	12 km <sup>2</sup>	40 h/km <sup>2</sup>	43.7%	2.7%	25 700 €/an	1 698 €/m <sup>2</sup>
Marcieu	66	12 km <sup>2</sup>	6 h/km <sup>2</sup>	57.6%	9.1%	NC	NC
Cholonge	339	8 km <sup>2</sup>	42 h/km <sup>2</sup>	51.6%	3.8%	26 750 €/an	1 000 €/m <sup>2</sup>
Saint-Jean-de-Vaulx	536	10 km <sup>2</sup>	54 h/km <sup>2</sup>	48.3%	3.7%	27 640 €/an	1 748 €/m <sup>2</sup>

# Avis sur la ville de La Motte-d'Aveillans



## Moyenne par critère



## Villes autour de La Motte-d'Aveillans

Ville	Note globale	Sécurité	Éducation	Sport Loisir	Environnement	Vie pratique
Pierre-Châtel (1 avis)	3.0	<b>4.0</b>	3.0	3.0	3.0	2.0
La Motte-Saint-Martin	-	-	-	-	-	-
Notre-Dame-de-Vaulx	-	-	-	-	-	-
Saint-Théoffrey (1 avis)	3.6	<b>4.0</b>	3.0	<b>4.0</b>	<b>5.0</b>	2.0
Monteynard	-	-	-	-	-	-
Villard-Saint-Christophe	-	-	-	-	-	-
Susville	-	-	-	-	-	-
Avignonet	-	-	-	-	-	-
Saint-Honoré (2 avis)	3.9	<b>4.0</b>	<b>4.5</b>	3.0	<b>4.0</b>	<b>4.0</b>
La Mure (11 avis)	3.8	3.6	<b>4.0</b>	3.5	<b>4.3</b>	3.4
Sousville	-	-	-	-	-	-
Nantes-en-Ratier	-	-	-	-	-	-
Marcieu	-	-	-	-	-	-
Cholonge	-	-	-	-	-	-
Saint-Jean-de-Vaulx	-	-	-	-	-	-



# Vous aimez votre ville ? Notez-la !

Et faites-nous part de vos remarques constructives



Avec

**BIEN** dans  
ma **VILLE** 