



Version web

# Ville de La Motte

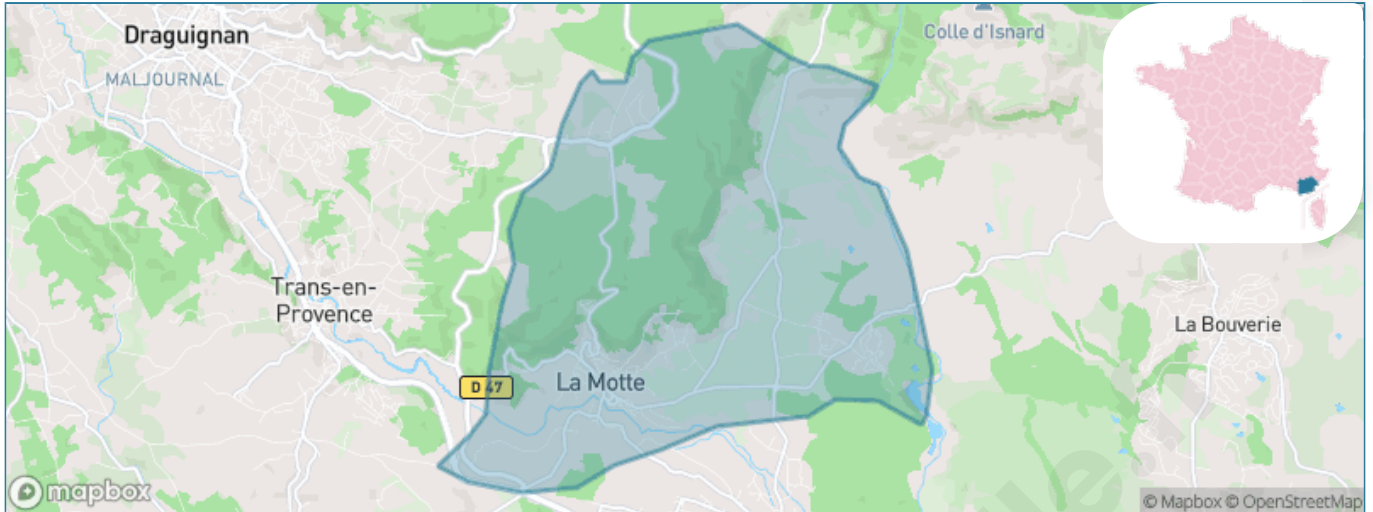
Présenté par

**BIEN** dans  
ma **VILLE** 

# Sommaire

Situation géographique .....	3
Statistiques sur la population .....	4
Evolution du nombre d'habitants .....	4
Tranche d'âge .....	5
0-14 ans .....	5
15-29 ans .....	5
30-44 ans .....	5
45-59 ans .....	5
60-74 ans .....	5
75-89 ans .....	5
90 ans et + .....	5
Activité professionnelle .....	5
Agriculteurs .....	5
Artisans, Commerçants .....	5
Cadres et sup. ....	5
Professions intermédiaires .....	5
Employé .....	5
Ouvrier .....	5
Retraité .....	5
Autres .....	5
Niveau de diplôme .....	6
Sans diplôme ou CEP .....	6
Brevet, BEPC, DNB .....	6
CAP-BEP ou équivalent .....	6
BAC ou équivalent .....	6
BAC+2 .....	6
BAC+3 ou +4 .....	6
BAC+5 ou plus .....	6
Composition des ménages .....	6
Couple sans enfant .....	6
Couple avec enfant(s) .....	6
Famille monoparentale .....	6
Colocation / Autre .....	6
Personnes seules .....	6
Profils électoraux .....	7
Premier tour .....	7
Sécurité .....	8
Evolution du nombre d'infractions .....	8
Pour comparer .....	9
Services à la population .....	10
Commerce .....	10
Éducation .....	10
Villes autour de La Motte .....	11
Avis sur la ville de La Motte .....	12
Moyenne par critère .....	12
Villes autour de La Motte .....	12
Répartition des avis par note .....	12
Répartition des avis par note .....	12

# Situation géographique



## i Informations clés

- **Région** : Provence-Alpes-Côte d'Azur
- **Département** : Var
- **Code postal** : 83920
- **Superficie** : 28 km<sup>2</sup>



# Statistiques sur la population



Nombre d'habitants

**3 071**



Age moyen

**47 ans**



Pop active

**43.3%**



Taux chômage

**8.1%**



Pop densité

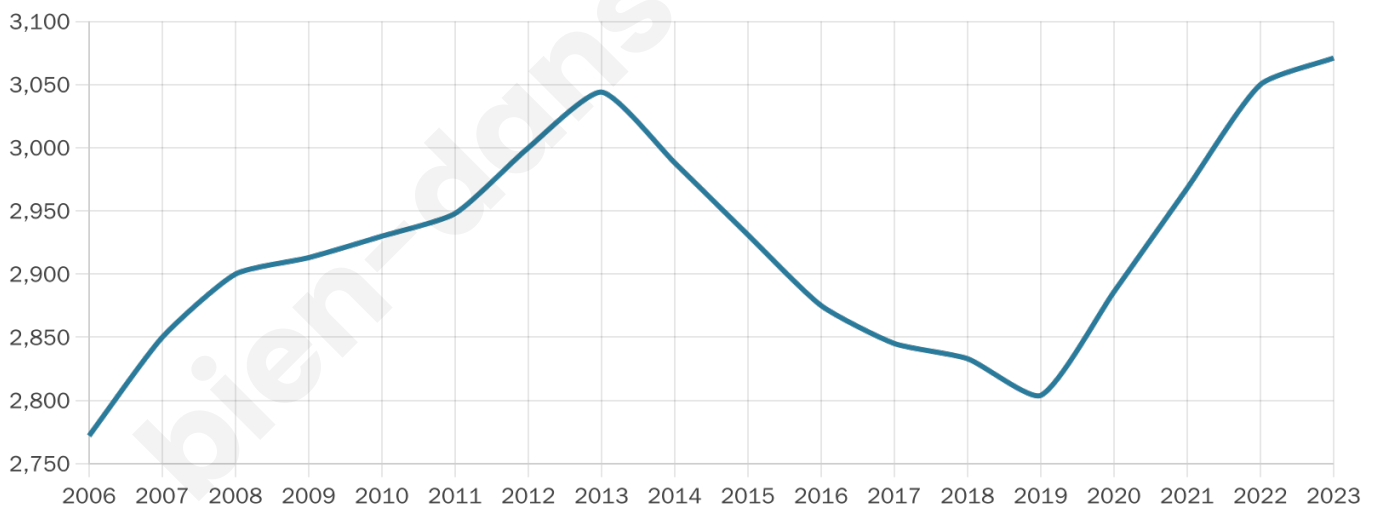
**110 h/km<sup>2</sup>**



Revenu moyen

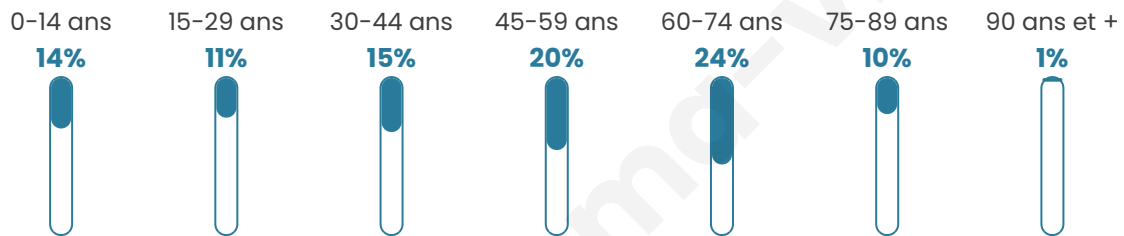
**23 620 €/an**

## Evolution du nombre d'habitants

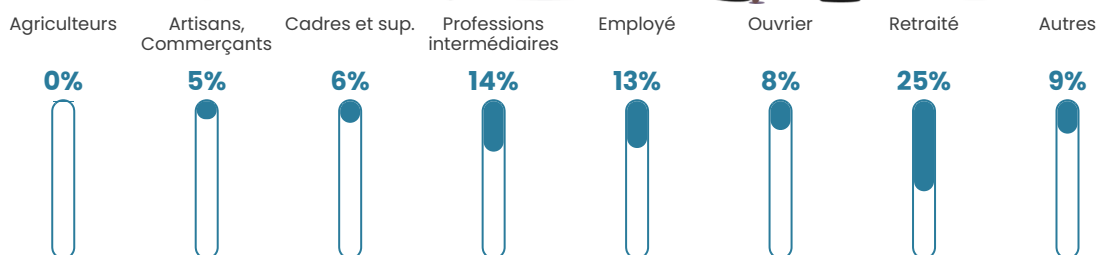


Sources : Institut national de la statistique et des études économiques (insee) selon Les dernières parutions officielles de 2024 portant sur les années 2020, 2021 et 2022.

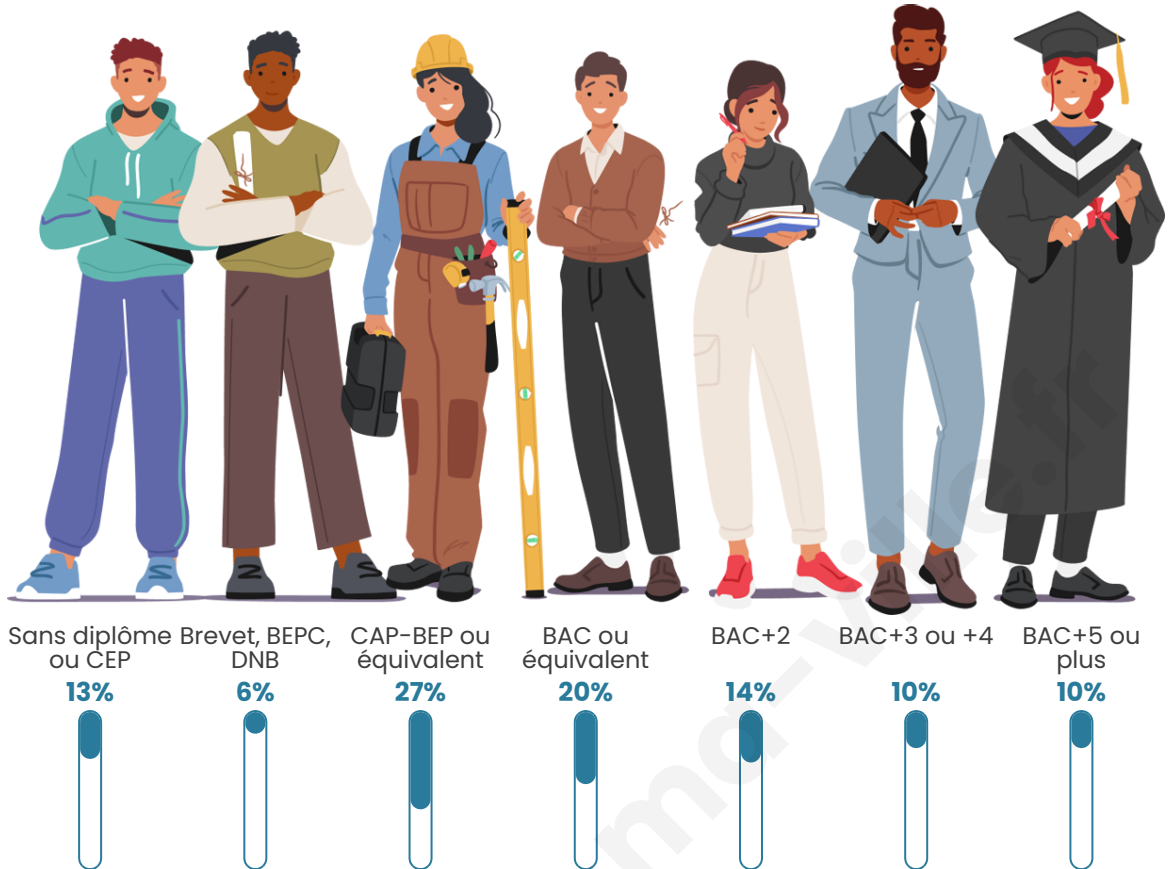
## Tranche d'âge




## Activité professionnelle



## Niveau de diplôme





## Composition des ménages



# Profils électoraux

## Premier tour

	Marine LE PEN	32.03 %
	Emmanuel MACRON	22.26 %
	Éric ZEMMOUR	14.48 %
	Jean-Luc MÉLENCHON	12.93 %
	Valérie PÉCRESE	4.45 %
	Jean LASSALLE	3.81 %
	Yannick JADOT	3.65 %
	Nicolas DUPONT-AIGNAN	3.59 %
	Fabien ROUSSEL	1.39 %
	Anne HIDALGO	0.75 %
	Philippe POUTOU	0.43 %
	Nathalie ARTHAUD	0.21 %



### 2 513 inscrits

Participation : 76.04%

Votes blancs : 2.15%

Votes nuls : 0.31%

## Second tour

	Emmanuel MACRON	40,65 %
	Marine LE PEN	59,35 %

### 2 513 inscrits

Participation : 76.36%

Votes blancs : 6.67%

Votes nuls : 1.93%

# Sécurité



Agressions physiques / sexuelles

**5**



Cambriolages

**8**



Vols / dégradations

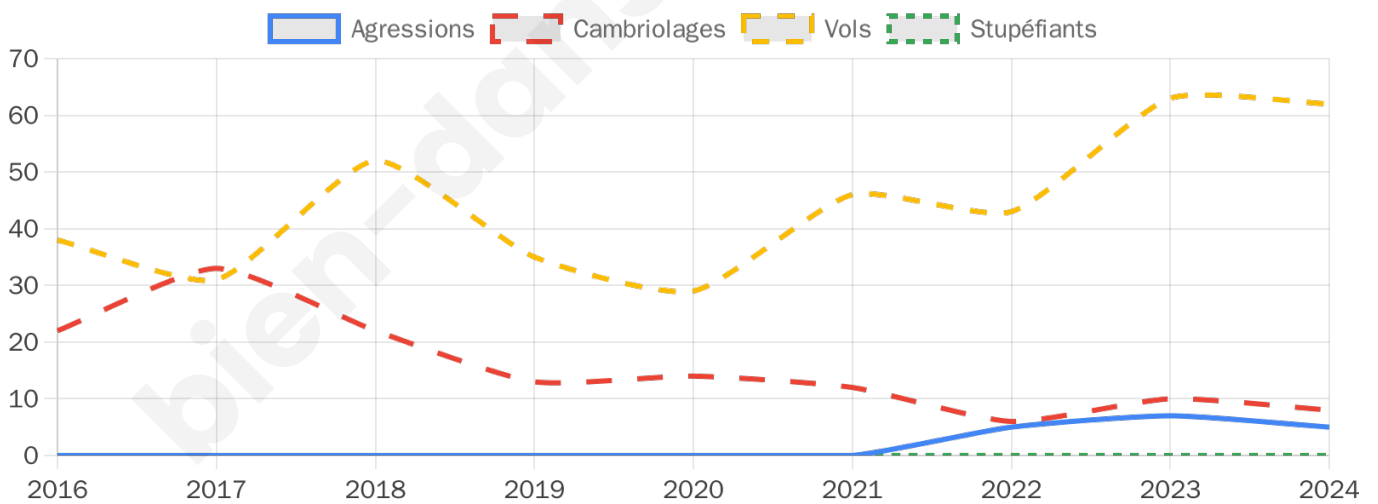
**62**



Stupéfiants

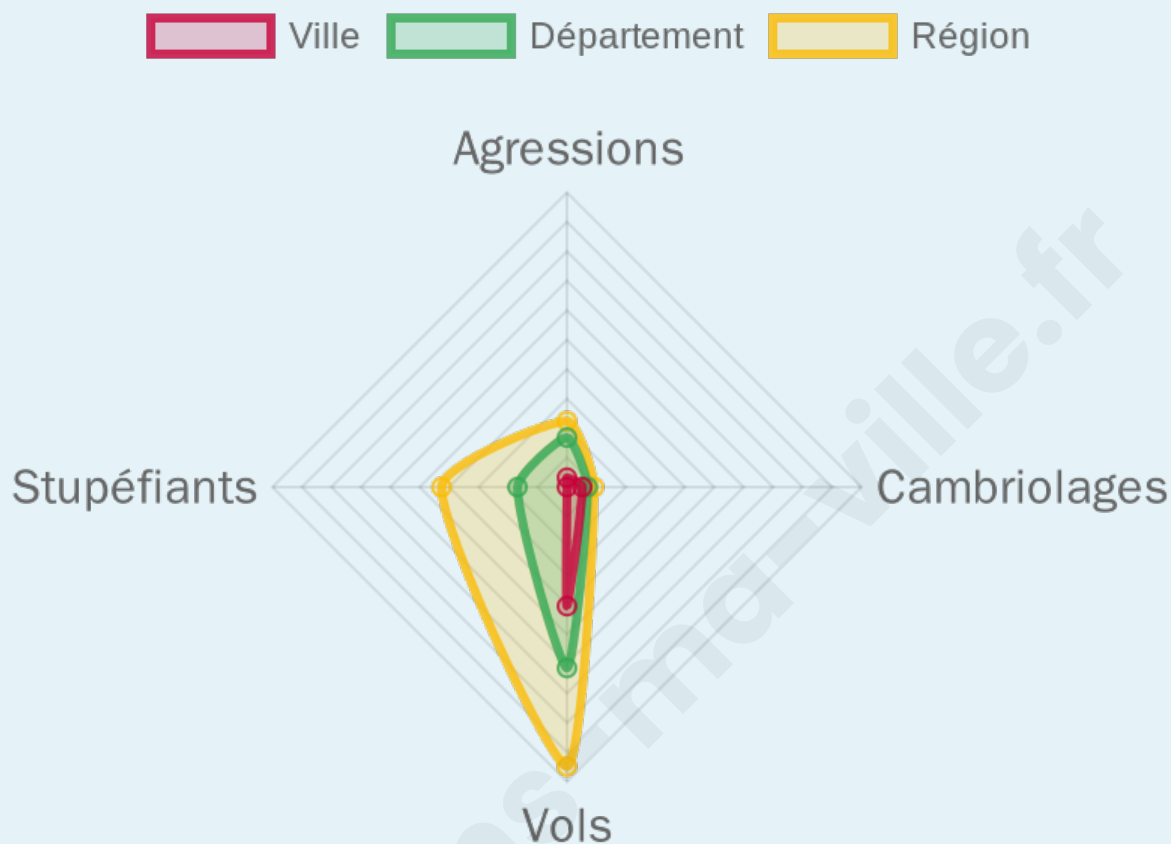
**0**

## Evolution du nombre d'infractions



## Pour comparer

(en proportion du nombre d'habitants)



Sources : Bases statistiques communale, départementale et régionale de la délinquance enregistrée par la police et la gendarmerie nationales selon les dernières parutions officielles de 2025 portant sur l'année 2024 ([data.gouv](https://data.gouv.fr)).

Agressions physiques / sexuelles : Violences sexuelles, coups et blessures volontaires intrafamiliaux, coups et blessures volontaires, autres coups, blessures volontaires et vols violents sans arme.

Cambriolages : Cambriolages de logements.

Vols : Vols avec armes, vols d'accessoires sur véhicules, vols dans les véhicules, vols de véhicules, vols sans violence contre des personnes, destructions, dégradations volontaires et escroqueries.

Stupéfiants : Trafic de stupéfiants dont (AFD) et usage de stupéfiants.

# Services à la population



## Commerce

Hypermarché	X <a href="#">Draguignan</a> 7km
Supermarché	X <a href="#">Trans-en-Provence</a> 3km
Superette	2
Boulangerie	2
Boucherie	2
Restaurant	6
Garage	3
Station-service	X <a href="#">Le Muy</a> 3km
Banque	X <a href="#">Le Muy</a> 4km
La poste	X <a href="#">Trans-en-Provence</a> 2km
Coiffeur	9
Tabac	X <a href="#">Trans-en-Provence</a> 3km
Bars / discothèque	1
Bibliothèque	X <a href="#">Draguignan</a> 7km
Cinéma	X <a href="#">Draguignan</a> 6km
Vétérinaire	X <a href="#">Les Arcs</a> 2km



## Santé

Pharmacie	1
Hôpital	X <a href="#">Trans-en-Provence</a> 3km
Laboratoire d'analyses médicales	X <a href="#">Le Muy</a> 2km
Etablissement pour handicapé	X <a href="#">Le Muy</a> 5km
EHPA	X <a href="#">Le Muy</a> 3km
Médecin	X <a href="#">Le Muy</a> 2km
Dentiste	1
Chirurgien	X <a href="#">Draguignan</a> 7km
Dermatologue	X <a href="#">Draguignan</a> 8km
Anesthésiste	X <a href="#">Draguignan</a> 7km
Gastro-entérologue	X <a href="#">Draguignan</a> 7km
Gynécologue	X <a href="#">Le Muy</a> 4km
Cancérologue	X <a href="#">Fréjus</a> 20km
Neurologue	X <a href="#">Draguignan</a> 7km
Ophthalmologue	X <a href="#">Draguignan</a> 7km
ORL	X <a href="#">Draguignan</a> 7km
Cardiologue	X <a href="#">Draguignan</a> 7km
Pédiatre	X <a href="#">Le Muy</a> 2km
Pneumologue	X <a href="#">Draguignan</a> 7km
Psychologue	X <a href="#">Draguignan</a> 7km
Radiologue	X <a href="#">Draguignan</a> 6km
Rhumatologue	X <a href="#">Draguignan</a> 7km
Sage-femme	X <a href="#">Le Muy</a> 2km



## Éducation

Crèche	2
Ecole maternelle Public	X <a href="#">Trans-en-Provence</a> 3km
Ecole maternelle Privé	X <a href="#">Beausoleil</a> 79km
Ecole primaire Public	1
Ecole primaire Privé	X <a href="#">Draguignan</a> 7km
Collège Public	X <a href="#">Le Muy</a> 3km
Collège Privé	X <a href="#">Draguignan</a> 6km
Lycée Public	X <a href="#">Le Muy</a> 2km
Lycée Privé	X <a href="#">Draguignan</a> 8km

Sources : Base Sirene des entreprises et de leurs établissements selon les dernières parutions officielles de 2025 portant sur l'année 2024 ([data.gouv](#)). Liste, localisation et tarifs des professionnels de santé selon les dernières parutions officielles de 2025 portant sur l'année 2024 ([opendatasoft](#)) et FINISS Extraction du Fichier des établissements selon les dernières parutions officielles de 2025 portant sur l'année 2024 ([data.gouv](#)). Adresse et géolocalisation des établissements d'enseignement du premier et second degrés selon les dernières parutions officielles de 2025 portant sur l'année 2024 ([data.education.gouv](#))

## Villes autour de La Motte

Ville	Habitants	Superficie	Pop densité	Pop active	Taux chômage	Revenu moyen	Prix immobilier
Le Muy (11 avis)	10 118	66 km <sup>2</sup>	153 h/km <sup>2</sup>	40.1%	4.9%	21 040 €/an	2 535 €/m <sup>2</sup>
Trans-en-Provence (15 avis)	6 905	17 km <sup>2</sup>	406 h/km <sup>2</sup>	42.5%	4.7%	24 780 €/an	2 546 €/m <sup>2</sup>
Les Arcs (4 avis)	8 109	54 km <sup>2</sup>	150 h/km <sup>2</sup>	42.8%	5.1%	22 470 €/an	2 586 €/m <sup>2</sup>
Draguignan (57 avis)	40 826	53 km <sup>2</sup>	770 h/km <sup>2</sup>	41.8%	6.2%	21 510 €/an	2 077 €/m <sup>2</sup>
Taradeau	1 945	17 km <sup>2</sup>	114 h/km <sup>2</sup>	41.7%	3.9%	23 800 €/an	2 740 €/m <sup>2</sup>
Figanières (2 avis)	2 762	28 km <sup>2</sup>	99 h/km <sup>2</sup>	39.6%	5.1%	23 630 €/an	2 276 €/m <sup>2</sup>
Vidauban (11 avis)	12 608	73 km <sup>2</sup>	173 h/km <sup>2</sup>	45.4%	5.9%	21 320 €/an	2 705 €/m <sup>2</sup>
Flayosc (7 avis)	4 673	46 km <sup>2</sup>	102 h/km <sup>2</sup>	39%	4.2%	24 580 €/an	2 975 €/m <sup>2</sup>
Roquebrune-sur-Argens (16 avis)	15 442	106 km <sup>2</sup>	146 h/km <sup>2</sup>	41.5%	4.7%	24 940 €/an	4 223 €/m <sup>2</sup>
Callas (1 avis)	2 124	49 km <sup>2</sup>	43 h/km <sup>2</sup>	42.1%	4.1%	22 700 €/an	2 921 €/m <sup>2</sup>
Lorgues (21 avis)	9 849	64 km <sup>2</sup>	154 h/km <sup>2</sup>	37.9%	4.9%	23 200 €/an	2 703 €/m <sup>2</sup>
Châteaudouble	476	40 km <sup>2</sup>	12 h/km <sup>2</sup>	47.9%	7.6%	20 820 €/an	2 271 €/m <sup>2</sup>
Le Revest-les-Eaux (1 avis)	4 074	24 km <sup>2</sup>	170 h/km <sup>2</sup>	44.4%	3.5%	27 590 €/an	3 382 €/m <sup>2</sup>
Claviers	727	15 km <sup>2</sup>	48 h/km <sup>2</sup>	37.4%	3.2%	20 520 €/an	1 995 €/m <sup>2</sup>
Puget-sur-Argens (13 avis)	8 602	26 km <sup>2</sup>	331 h/km <sup>2</sup>	43.8%	4.5%	23 250 €/an	3 032 €/m <sup>2</sup>

# Avis sur la ville de La Motte



## Moyenne par critère



## Villes autour de La Motte

Ville	Note globale	Sécurité	Éducation	Sport Loisir	Environnement	Vie pratique
Le Muy (11 avis)	3.5	2.5	3.7	3.7	3.9	3.8
Trans-en-Provence (15 avis)	3.3	3.3	3.4	3.2	3.0	3.7
Les Arcs (4 avis)	3.5	3.3	3.5	3.5	3.5	3.5
Draguignan (57 avis)	3.2	2.9	3.3	3.4	3.2	3.3
Taradeau	-	-	-	-	-	-
Figanières (2 avis)	<b>4.5</b>	<b>4.5</b>	<b>4.5</b>	<b>4.5</b>	<b>4.5</b>	<b>4.5</b>
Vidauban (11 avis)	3.0	3.5	3.1	2.7	3.3	2.5
Flayosc (7 avis)	3.8	<b>4.1</b>	<b>4.3</b>	3.0	<b>4.1</b>	3.3
Roquebrune-sur-Argens (16 avis)	3.5	3.5	3.5	3.5	<b>4.3</b>	2.9
Callas (1 avis)	<b>5.0</b>	<b>5.0</b>	<b>5.0</b>	<b>5.0</b>	<b>5.0</b>	<b>5.0</b>
Lorgues (21 avis)	3.2	3.2	3.6	3.2	3.2	2.8
Châteaudouble	-	-	-	-	-	-
Le Revest-les-Eaux (1 avis)	<b>4.8</b>	<b>5.0</b>	<b>4.0</b>	<b>5.0</b>	<b>5.0</b>	<b>5.0</b>
Claviers	-	-	-	-	-	-
Puget-sur-Argens (13 avis)	3.5	3.5	3.5	3.3	3.4	3.8



# **Vous aimez votre ville ? Notez-la !**

Et faites-nous part de vos remarques constructives



Avec

**BIEN** dans ma **VILLE** 