



Version web

Ville de Mosnes

Présenté par

BIEN dans
ma **VILLE** 

Sommaire

Situation géographique	3
Statistiques sur la population	4
Evolution du nombre d'habitants	4
Tranche d'âge	5
0-14 ans	5
15-29 ans	5
30-44 ans	5
45-59 ans	5
60-74 ans	5
75-89 ans	5
90 ans et +	5
Activité professionnelle	5
Agriculteurs	5
Artisans, Commerçants	5
Cadres et sup.	5
Professions intermédiaires	5
Employé	5
Ouvrier	5
Retraité	5
Autres	5
Niveau de diplôme	6
Sans diplôme ou CEP	6
Brevet, BEPC, DNB	6
CAP-BEP ou équivalent	6
BAC ou équivalent	6
BAC+2	6
BAC+3 ou +4	6
BAC+5 ou plus	6
Composition des ménages	6
Couple sans enfant	6
Couple avec enfant(s)	6
Famille monoparentale	6
Colocation / Autre	6
Personnes seules	6
Profils électoraux	7
Premier tour	7
Sécurité	8
Evolution du nombre d'infractions	8
Pour comparer	9
Services à la population	10
Commerce	10
Éducation	10
Villes autour de Mosnes	12

Situation géographique



i Informations clés

- **Région** : Centre-Val de Loire
- **Département** : Indre-et-Loire
- **Code postal** : 37530
- **Superficie** : 14 km²



Statistiques sur la population



Nombre d'habitants

812



Age moyen

43 ans



Pop active

50.4%



Taux chômage

9.2%



Pop densité

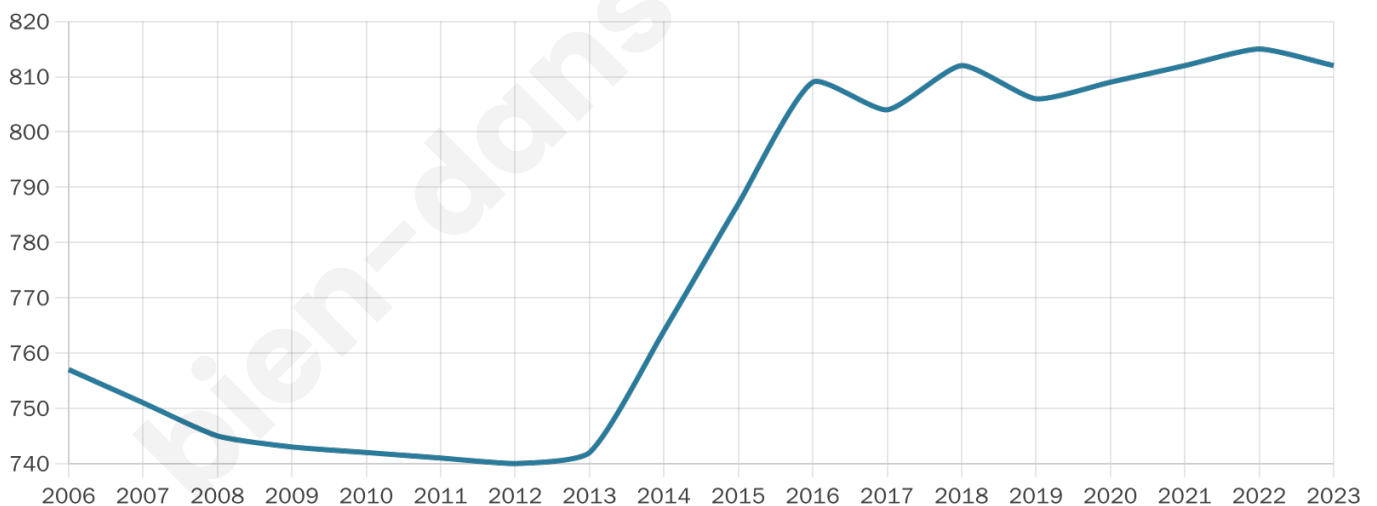
58 h/km²



Revenu moyen

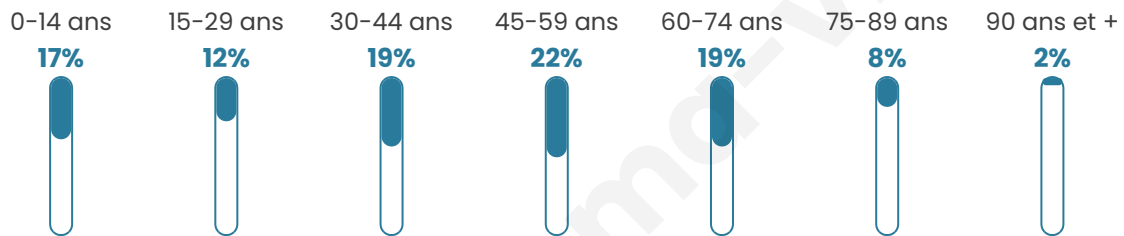
23 160 €/an

Evolution du nombre d'habitants

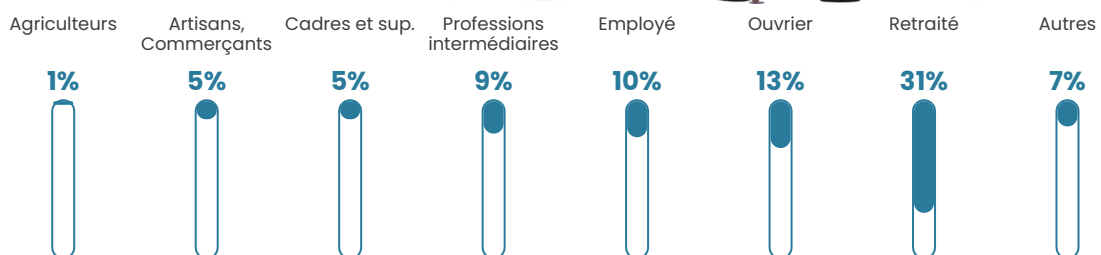


Sources : Institut national de la statistique et des études économiques (insee) selon Les dernières parutions officielles de 2024 portant sur les années 2020, 2021 et 2022.


Tranche d'âge




Activité professionnelle



Niveau de diplôme















Composition des ménages



Profils électoraux

Premier tour

	Marine LE PEN	28.43 %
	Emmanuel MACRON	24.54 %
	Jean-Luc MÉLENCHON	20.25 %
	Éric ZEMMOUR	5.52 %
	Valérie PÉCRESE	4.91 %
	Yannick JADOT	4.70 %
	Jean LASSALLE	3.48 %
	Anne HIDALGO	3.07 %
	Fabien ROUSSEL	1.84 %
	Nicolas DUPONT-AIGNAN	1.64 %
	Nathalie ARTHAUD	0.82 %
	Philippe POUTOU	0.82 %



635 inscrits

Participation : 79.06%

Votes blancs : 2.39%

Votes nuls : 0.20%

Second tour

	Emmanuel MACRON	54,35 %
	Marine LE PEN	45,65 %

635 inscrits

Participation : 79.84%

Votes blancs : 1.18%

Votes nuls : 8.09%

Sécurité



Agressions physiques / sexuelles

0



Cambriolages

0



Vols / dégradations

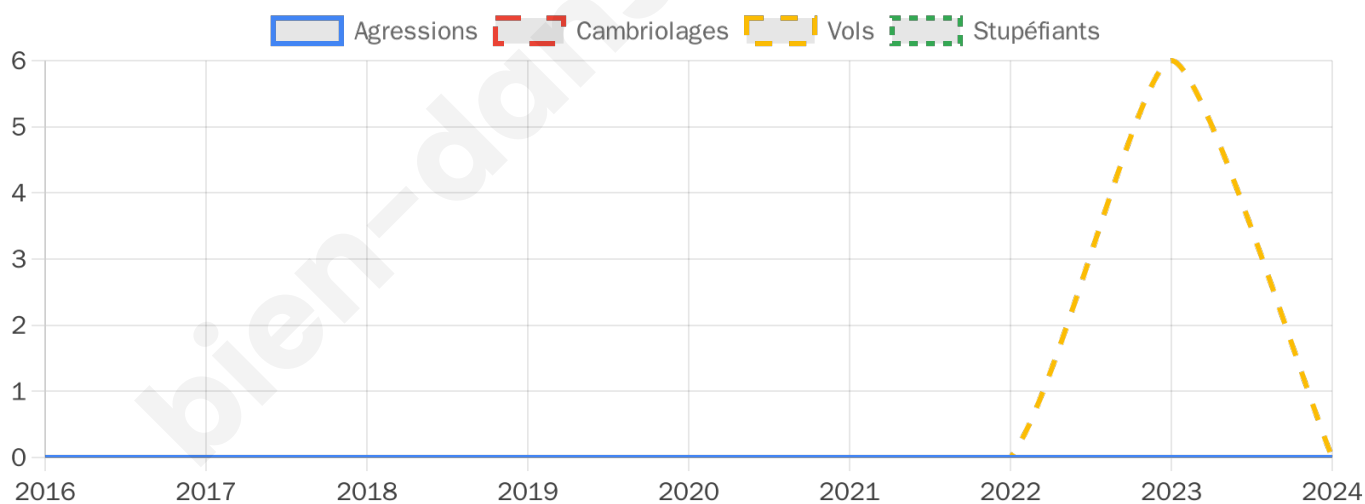
0



Stupéfiants

0

Evolution du nombre d'infractions



Pour comparer

(en proportion du nombre d'habitants)



Sources : Bases statistiques communale, départementale et régionale de la délinquance enregistrée par la police et la gendarmerie nationales selon les dernières parutions officielles de 2025 portant sur l'année 2024 ([data.gouv](https://data.gouv.fr)).

Agressions physiques / sexuelles : Violences sexuelles, coups et blessures volontaires intrafamiliaux, coups et blessures volontaires, autres coups, blessures volontaires et vols violents sans arme.

Cambriolages : Cambriolages de logements.

Vols : Vols avec armes, vols d'accessoires sur véhicules, vols dans les véhicules, vols de véhicules, vols sans violence contre des personnes, destructions, dégradations volontaires et escroqueries.

Stupéfiants : Trafic de stupéfiants dont (AFD) et usage de stupéfiants.

Services à la population



Commerce

Hypermarché	X Amboise 9km
Supermarché	X Veuzain-sur-Loire 8km
Superette	1
Boulangerie	2
Boucherie	X Vallières-les-Grandes 3km
Restaurant	2
Garage	1
Station-service	X Veuzain-sur-Loire 8km
Banque	X Veuzain-sur-Loire 8km
La poste	X Amboise 8km
Coiffeur	2
Tabac	X Cangey 4km
Bars / discothèque	1
Bibliothèque	1
Cinéma	X Amboise 10km
Vétérinaire	X Chargé 6km



Santé

Pharmacie	X Limeray 4km
Hôpital	X Amboise 10km
Laboratoire d'analyses médicales	X Pocé-sur-Cisse 9km
Etablissement pour handicapé	X Rilly-sur-Loire 3km
EHPA	X Monteaux 4km
Médecin	X Chargé 6km
Dentiste	X Amboise 7km
Chirurgien	X Amboise 10km
Dermatologue	X Amboise 9km
Anesthésiste	X Saint-Ouen-les-Vignes 8km
Gastro-entérologue	X La Chaussée-Saint-Victor 26km
Gynécologue	X Amboise 10km
Cancérologue	X La Chaussée-Saint-Victor 26km
Neurologue	X Blois 22km
Ophtalmologue	X Chargé 7km
ORL	X La Chaussée-Saint-Victor 25km
Cardiologue	X Amboise 10km
Pédiatre	X Amboise 10km
Pneumologue	X Blois 22km
Psychologue	X Chailles 18km
Radiologue	X Amboise 10km
Rhumatologue	X Amboise 10km
Sage-femme	X Veuzain-sur-Loire 8km



Éducation

Crèche	X Limeray 4km
Ecole maternelle Public	X Chargé 5km
Ecole maternelle Privé	X Céré-la-Ronde 22km
Ecole primaire Public	1
Ecole primaire Privé	X Amboise 10km
Collège Public	X Veuzain-sur-Loire 8km
Collège Privé	X Amboise 10km
Lycée Public	X Amboise 10km
Lycée Privé	X Chaumont-sur-Loire 6km

Sources : Base Sirene des entreprises et de leurs établissements selon les dernières parutions officielles de 2025 portant sur l'année 2024 ([data.gouv](#)). Liste, localisation et tarifs des professionnels de santé selon les dernières parutions officielles de 2025 portant sur l'année 2024 ([opendatasoft](#)) et FINISS Extraction du Fichier des établissements selon les dernières parutions officielles de 2025 portant sur

l'année 2024 ([data.gouv](https://data.gouv.fr)). Adresse et géolocalisation des établissements d'enseignement du premier et second degrés selon les dernières parutions officielles de 2025 portant sur l'année 2024 ([data.education.gouv](https://data.education.gouv.fr))

bien-dans-ma-ville.fr

Villes autour de Mosnes

Ville	Habitants	Superficie	Pop densité	Pop active	Taux chômage	Revenu moyen	Prix immobilier
Rilly-sur-Loire	445	10 km ²	45 h/km ²	55.1%	2.7%	23 060 €/an	1 030 €/m ²
Cangey (1 avis)	1 021	23 km ²	44 h/km ²	52.1%	5.1%	24 580 €/an	1 515 €/m ²
Monteaux	729	6 km ²	122 h/km ²	43.9%	5.3%	23 500 €/an	1 357 €/m ²
Souigny-de-Touraine	380	26 km ²	15 h/km ²	48.2%	3.9%	23 740 €/an	1 401 €/m ²
Vallières-les-Grandes	943	40 km ²	24 h/km ²	44.4%	2.8%	22 550 €/an	2 168 €/m ²
Saint-Règle	599	6 km ²	100 h/km ²	44.4%	3.7%	25 350 €/an	2 161 €/m ²
Limeray	1 252	14 km ²	89 h/km ²	48.4%	4%	23 020 €/an	1 545 €/m ²
Chargé (1 avis)	1 359	8 km ²	170 h/km ²	46.8%	3.2%	25 470 €/an	1 935 €/m ²
Chaumont-sur-Loire	1 096	26 km ²	42 h/km ²	48.4%	4.7%	24 330 €/an	1 360 €/m ²
Mesland (2 avis)	539	26 km ²	21 h/km ²	50.6%	5.4%	23 120 €/an	1 225 €/m ²
Saint-Ouen-les-Vignes	963	18 km ²	54 h/km ²	48.4%	4.7%	24 150 €/an	1 922 €/m ²
Veuzain-sur-Loire	3 333	38 km ²	88 h/km ²	43.2%	4.1%	22 850 €/an	1 308 €/m ²
Île-d'Houat (1 avis)	219	2 km ²	110 h/km ²	32.4%	6.8%	22 410 €/an	4 711 €/m ²
Pocé-sur-Cisse (1 avis)	1 711	10 km ²	171 h/km ²	47.8%	5.6%	24 120 €/an	2 150 €/m ²
Amboise (19 avis)	12 937	40 km ²	323 h/km ²	42.5%	6.4%	22 160 €/an	2 075 €/m ²

bien-dans-ma-ville.fr



Vous aimez votre ville ? Notez-la !

Et faites-nous part de vos remarques constructives



Avec

BIEN dans
ma **VILLE** 