



Version web

Ville de Morvilliers

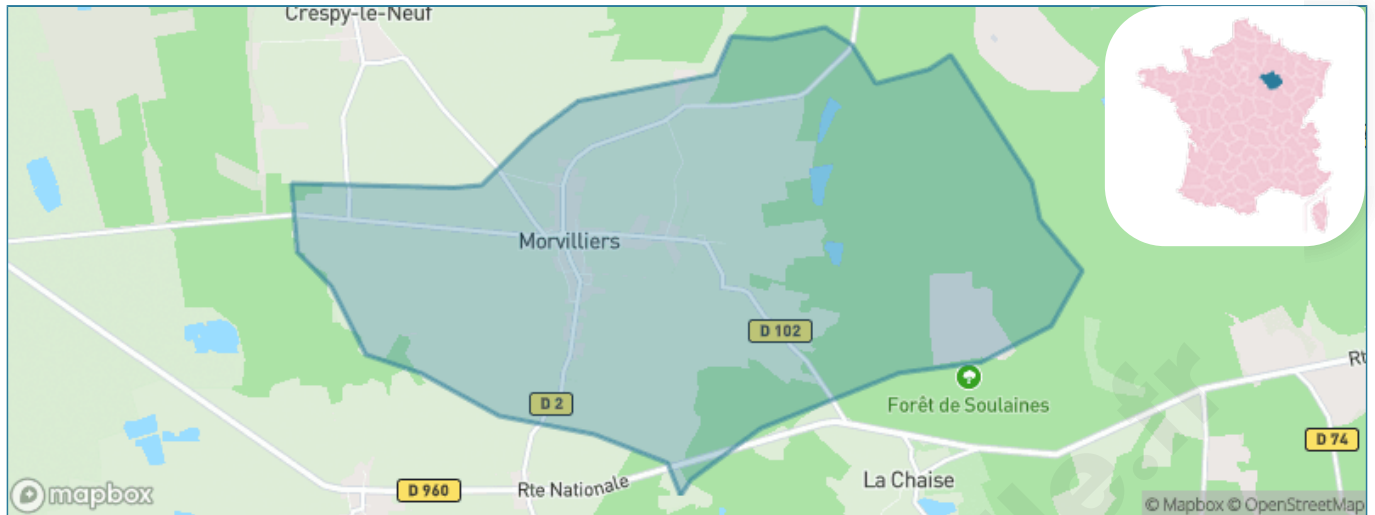
Présenté par

BIEN dans
ma **VILLE** 

Sommaire

Situation géographique	3
Statistiques sur la population	4
Evolution du nombre d'habitants	4
Tranche d'âge	5
0-14 ans	5
15-29 ans	5
30-44 ans	5
45-59 ans	5
60-74 ans	5
75-89 ans	5
90 ans et +	5
Activité professionnelle	5
Agriculteurs	5
Artisans, Commerçants	5
Cadres et sup.	5
Professions intermédiaires	5
Employé	5
Ouvrier	5
Retraité	5
Autres	5
Niveau de diplôme	6
Sans diplôme ou CEP	6
Brevet, BEPC, DNB	6
CAP-BEP ou équivalent	6
BAC ou équivalent	6
BAC+2	6
BAC+3 ou +4	6
BAC+5 ou plus	6
Composition des ménages	6
Couple sans enfant	6
Couple avec enfant(s)	6
Famille monoparentale	6
Colocation / Autre	6
Personnes seules	6
Profils électoraux	7
Premier tour	7
Sécurité	8
Evolution du nombre d'infractions	8
Pour comparer	9
Services à la population	10
Commerce	10
Éducation	10
Villes autour de Morvilliers	12

Situation géographique



i Informations clés

- **Région** : Grand Est
- **Département** : Aube
- **Code postal** : 10500
- **Superficie** : 15 km²



Statistiques sur la population



Nombre d'habitants

273



Age moyen

45 ans



Pop active

43.6%



Taux chômage

7.5%



Pop densité

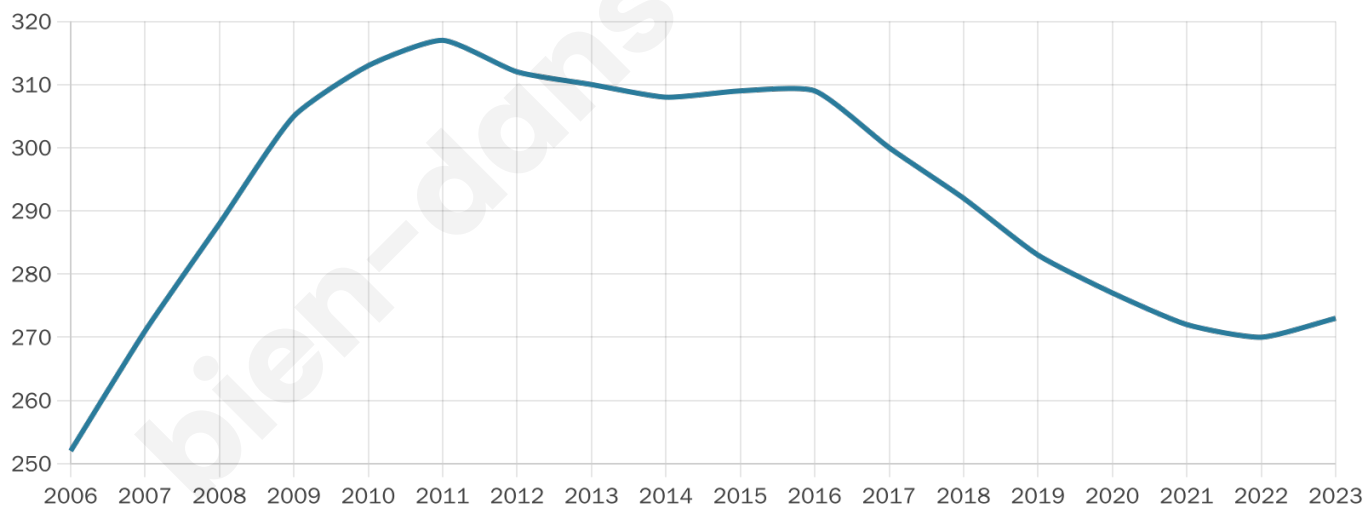
18 h/km²



Revenu moyen

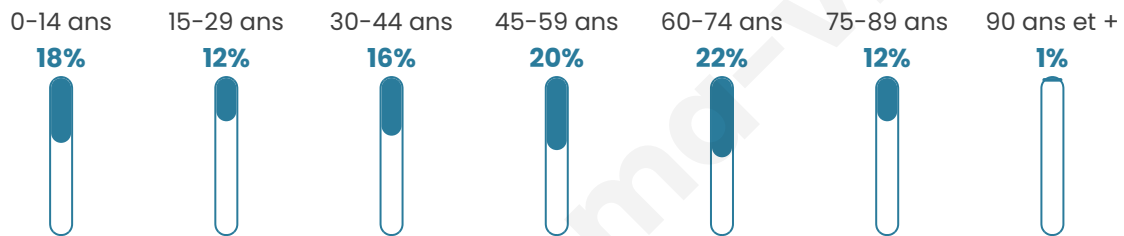
22 340 €/an

Evolution du nombre d'habitants

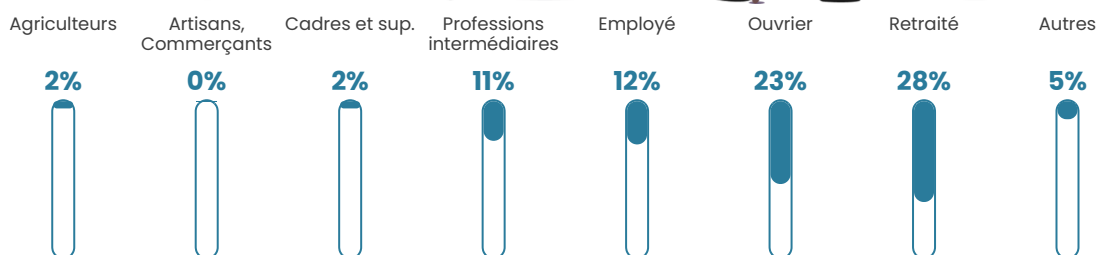


Sources : Institut national de la statistique et des études économiques (insee) selon Les dernières parutions officielles de 2024 portant sur les années 2020, 2021 et 2022.

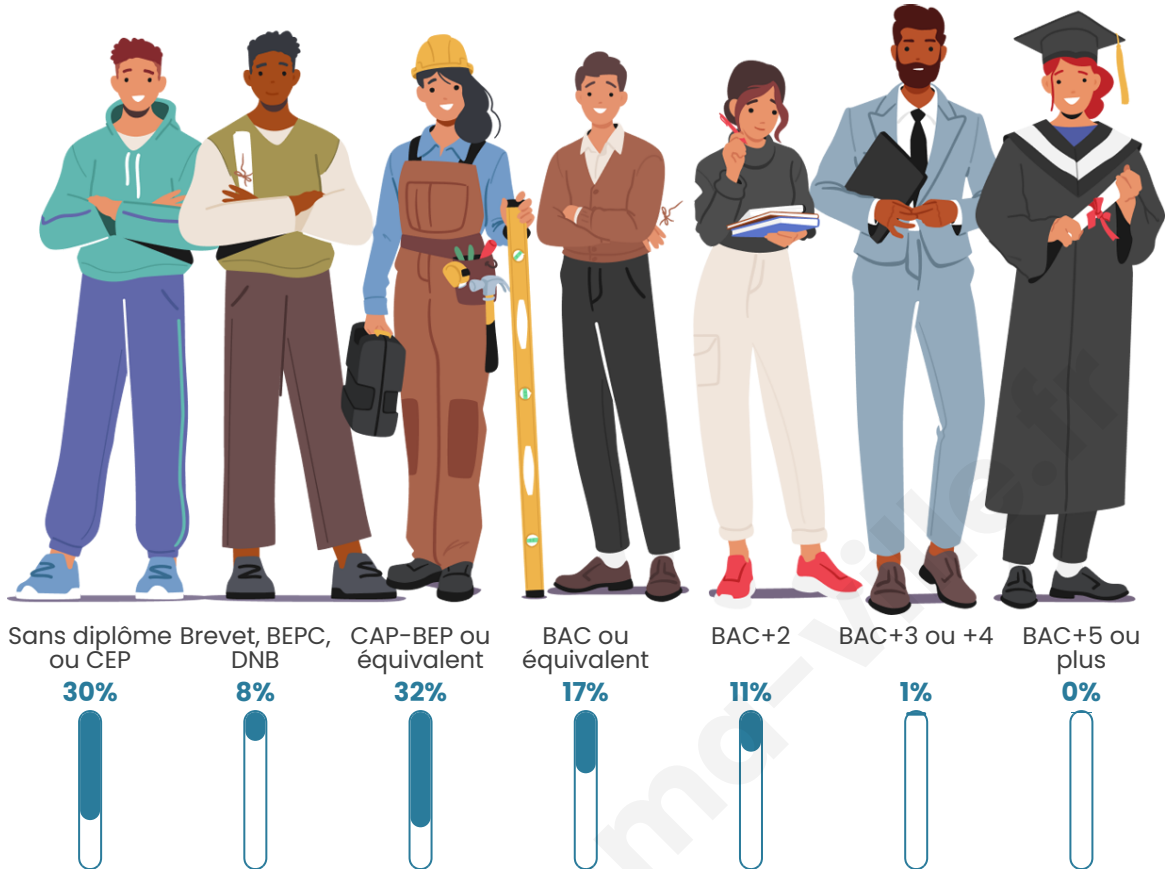
Tranche d'âge




Activité professionnelle



Niveau de diplôme







Composition des ménages



Profils électoraux

Premier tour

	Marine LE PEN	50.30 %
	Emmanuel MACRON	14.55 %
	Éric ZEMMOUR	8.48 %
	Valérie PÉCRESSE	8.48 %
	Jean-Luc MÉLENCHON	6.06 %
	Yannick JADOT	5.45 %
	Nicolas DUPONT-AIGNAN	3.03 %
	Jean LASSALLE	1.82 %
	Fabien ROUSSEL	1.21 %
	Anne HIDALGO	0.61 %
	Nathalie ARTHAUD	0.00 %
	Philippe POUTOU	0.00 %



235 inscrits

Participation : 73.62%

Votes blancs : 1.73%

Votes nuls : 2.89%

Second tour

	Emmanuel MACRON	29,24 %
	Marine LE PEN	70,76 %

235 inscrits

Participation : 77.45%

Votes blancs : 2.2%

Votes nuls : 3.85%

Sécurité



Agressions physiques / sexuelles

0



Cambriolages

0



Vols / dégradations

0



Stupéfiants

0

Evolution du nombre d'infractions



Pour comparer

(en proportion du nombre d'habitants)



Sources : Bases statistiques communale, départementale et régionale de la délinquance enregistrée par la police et la gendarmerie nationales selon les dernières parutions officielles de 2025 portant sur l'année 2024 ([data.gouv](https://data.gouv.fr)).

Agressions physiques / sexuelles : Violences sexuelles, coups et blessures volontaires intrafamiliaux, coups et blessures volontaires, autres coups, blessures volontaires et vols violents sans arme.

Cambriolages : Cambriolages de logements.

Vols : Vols avec armes, vols d'accessoires sur véhicules, vols dans les véhicules, vols de véhicules, vols sans violence contre des personnes, destructions, dégradations volontaires et escroqueries.

Stupéfiants : Trafic de stupéfiants dont (AFD) et usage de stupéfiants.

Services à la population



Commerce

Hypermarché	X <u>Brienne-le-Château</u> 7km
Supermarché	X <u>Brienne-le-Château</u> 7km
Superette	3
Boulangerie	X <u>Brienne-le-Château</u> 7km
Boucherie	X <u>Brienne-le-Château</u> 7km
Restaurant	X <u>La Rothière</u> 6km
Garage	X <u>La Rothière</u> 6km
Station-service	X <u>Brienne-le-Château</u> 6km
Banque	X <u>Brienne-le-Château</u> 7km
La poste	X <u>Vallentigny</u> 7km
Coiffeur	X <u>La Rothière</u> 6km
Tabac	X <u>La Porte du Der</u> 15km
Bars / discothèque	X <u>Brienne-le-Château</u> 7km
Bibliothèque	X <u>Bar-sur-Aube</u> 18km
Cinéma	X <u>Bar-sur-Aube</u> 18km
Vétérinaire	X <u>Brienne-le-Château</u> 7km



Santé

Pharmacie	X <u>Brienne-le-Château</u> 7km
Hôpital	X <u>Bar-sur-Aube</u> 18km
Laboratoire d'analyses médicales	X <u>Brienne-le-Château</u> 7km
Etablissement pour handicapé	X <u>Brienne-le-Château</u> 7km
EHPA	X <u>Brienne-le-Château</u> 7km
Médecin	X <u>Brienne-le-Château</u> 7km
Dentiste	X <u>Brienne-le-Château</u> 7km
Chirurgien	X <u>Joinville</u> 39km
Dermatologue	X <u>Saint-Dizier</u> 37km
Anesthésiste	X <u>Troyes</u> 41km
Gastro-entérologue	X <u>Bar-sur-Aube</u> 18km
Gynécologue	X <u>Vitry-le-François</u> 38km
Cancérologue	X 0km
Neurologue	X <u>Troyes</u> 42km
Ophthalmologue	X <u>Soulaines-Dhuys</u> 9km
ORL	X <u>Bar-sur-Aube</u> 18km
Cardiologue	X <u>Bar-sur-Seine</u> 34km
Pédiatre	X <u>Saint-Julien-les-Villas</u> 40km
Pneumologue	X <u>Tonnerre</u> 76km
Psychologue	X <u>Saint-Dizier</u> 37km
Radiologue	X <u>Vitry-le-François</u> 37km
Rhumatologue	X <u>Vitry-le-François</u> 38km
Sage-femme	X <u>Dienville</u> 7km



Éducation

Crèche	X <u>Brienne-le-Château</u> 6km
Ecole maternelle Public	X <u>Rives Dervoises</u> 14km
Ecole maternelle Privé	X <u>Domrémy-la-Pucelle</u> 78km
Ecole primaire Public	1
Ecole primaire Privé	X <u>Bar-sur-Aube</u> 18km
Collège Public	X <u>Brienne-le-Château</u> 7km
Collège Privé	X <u>Bar-sur-Seine</u> 35km
Lycée Public	X <u>Bar-sur-Aube</u> 18km

Lycée Privé

X Saint-Dizier 37km

Sources : Base Sirene des entreprises et de leurs établissements selon les dernières parutions officielles de 2025 portant sur l'année 2024 ([data.gouv](#)). Liste, localisation et tarifs des professionnels de santé selon les dernières parutions officielles de 2025 portant sur l'année 2024 ([opendatasoft](#)) et FINESS Extraction du Fichier des établissements selon les dernières parutions officielles de 2025 portant sur l'année 2024 ([data.gouv](#)). Adresse et géolocalisation des établissements d'enseignement du premier et second degrés selon les dernières parutions officielles de 2025 portant sur l'année 2024 ([data.education.gouv](#))

bien-dans-ma-ville.fr

Villes autour de Morvilliers

Ville	Habitants	Superficie	Pop densité	Pop active	Taux chômage	Revenu moyen	Prix immobilier
Chaumesnil	112	11 km ²	10 h/km ²	41.1%	5.4%	21 990 €/an	483 €/m ²
Crespy-le-Neuf	123	10 km ²	12 h/km ²	60.2%	2.4%	22 710 €/an	1 175 €/m ²
La Chaise	32	8 km ²	4 h/km ²	68.8%	18.8%	NC	NC
Petit-Mesnil (1 avis)	203	14 km ²	15 h/km ²	43.8%	3.4%	23 640 €/an	927 €/m ²
Épothémont	153	10 km ²	15 h/km ²	53.6%	2.6%	22 940 €/an	934 €/m ²
Juzanvigny	120	7 km ²	17 h/km ²	42.5%	6.7%	20 960 €/an	698 €/m ²
La Rothière	125	7 km ²	18 h/km ²	44.8%	4%	22 670 €/an	1 444 €/m ²
Maizières-lès-Brienne	155	9 km ²	17 h/km ²	40.6%	1.9%	21 520 €/an	NC
Brienne-la-Vieille	378	16 km ²	24 h/km ²	44.7%	3.7%	22 990 €/an	NC
Brienne-le-Château (1 avis)	2 672	21 km ²	127 h/km ²	39.3%	7.4%	20 220 €/an	998 €/m ²
Dienville (1 avis)	813	20 km ²	41 h/km ²	48%	5%	21 860 €/an	NC
Unienville	109	11 km ²	10 h/km ²	45.9%	6.4%	23 500 €/an	785 €/m ²
Hampigny	217	9 km ²	24 h/km ²	47.5%	6%	20 630 €/an	967 €/m ²
Radonvilliers	320	23 km ²	14 h/km ²	43.8%	5.9%	22 400 €/an	NC
Vallentigny	188	15 km ²	13 h/km ²	52.7%	6.9%	22 320 €/an	NC

bien-dans-ma-ville.fr



Vous aimez votre ville ? Notez-la !

Et faites-nous part de vos remarques constructives



Avec

BIEN dans ma **VILLE** 