



Version web

# Ville de Morvillers-Saint-Saturnin

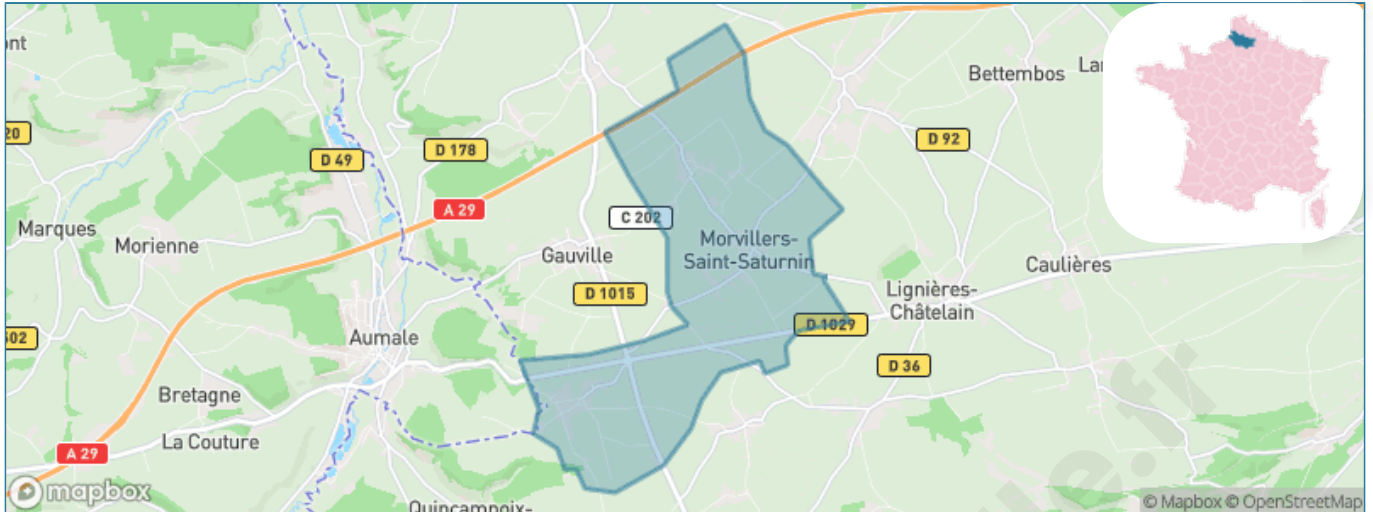
Présenté par

**BIEN** dans ma **VILLE** 

# Sommaire

Situation géographique .....	3
Statistiques sur la population .....	4
Evolution du nombre d'habitants .....	4
Tranche d'âge .....	5
0-14 ans .....	5
15-29 ans .....	5
30-44 ans .....	5
45-59 ans .....	5
60-74 ans .....	5
75-89 ans .....	5
90 ans et + .....	5
Activité professionnelle .....	5
Agriculteurs .....	5
Artisans, Commerçants .....	5
Cadres et sup. ....	5
Professions intermédiaires .....	5
Employé .....	5
Ouvrier .....	5
Retraité .....	5
Autres .....	5
Niveau de diplôme .....	6
Sans diplôme ou CEP .....	6
Brevet, BEPC, DNB .....	6
CAP-BEP ou équivalent .....	6
BAC ou équivalent .....	6
BAC+2 .....	6
BAC+3 ou +4 .....	6
BAC+5 ou plus .....	6
Composition des ménages .....	6
Couple sans enfant .....	6
Couple avec enfant(s) .....	6
Famille monoparentale .....	6
Colocation / Autre .....	6
Personnes seules .....	6
Profils électoraux .....	7
Premier tour .....	7
Sécurité .....	8
Evolution du nombre d'infractions .....	8
Pour comparer .....	9
Services à la population .....	10
Commerce .....	10
Éducation .....	10
Villes autour de Morvillers-Saint-Saturnin .....	11

# Situation géographique



## i Informations clés

- **Région** : Hauts-de-France
- **Département** : Somme
- **Code postal** : 80590
- **Superficie** : 12 km<sup>2</sup>



# Statistiques sur la population



Nombre d'habitants

**372**



Age moyen

**45 ans**



Pop active

**47%**



Taux chômage

**7.4%**



Pop densité

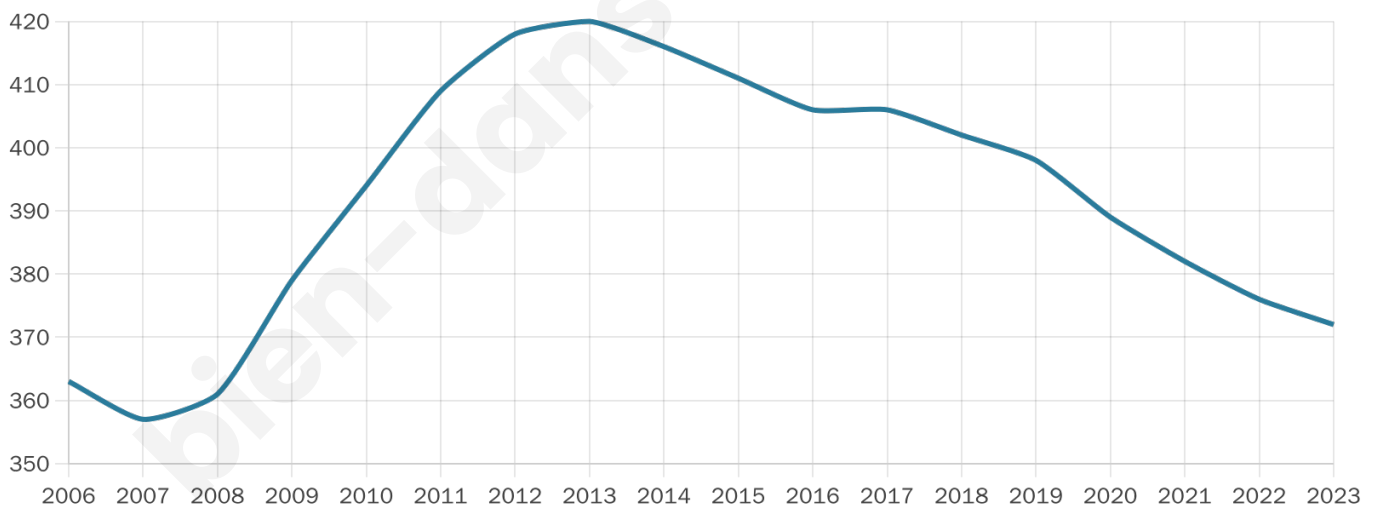
**31 h/km<sup>2</sup>**



Revenu moyen

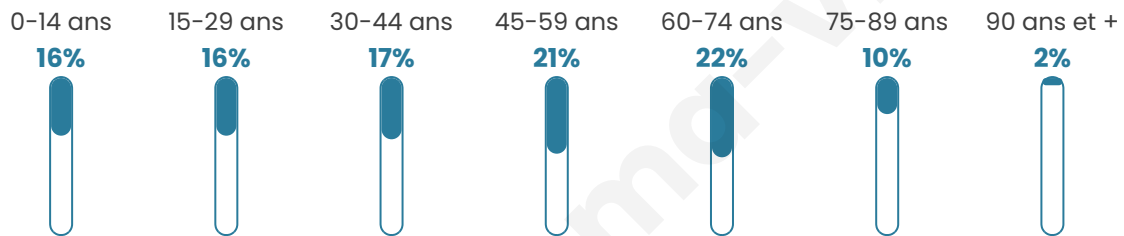
**21 930 €/an**

## Evolution du nombre d'habitants

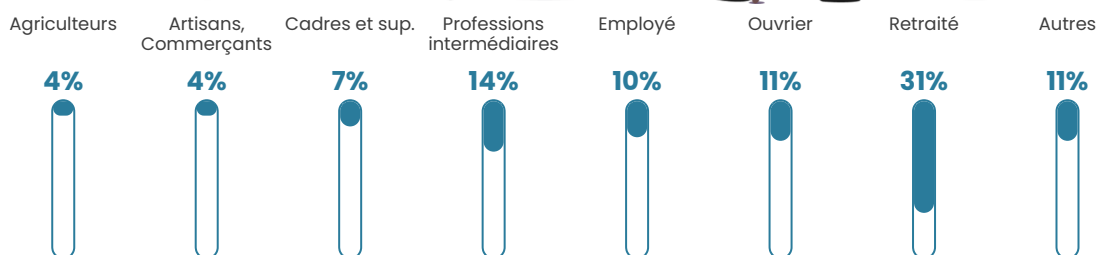


Sources : Institut national de la statistique et des études économiques (insee) selon Les dernières parutions officielles de 2024 portant sur les années 2020, 2021 et 2022.


## Tranche d'âge




## Activité professionnelle



## Niveau de diplôme














## Composition des ménages



# Profils électoraux

## Premier tour

	Marine LE PEN	36.36 %
	Emmanuel MACRON	32.81 %
	Jean-Luc MÉLENCHON	6.72 %
	Nicolas DUPONT-AIGNAN	5.53 %
	Éric ZEMMOUR	4.74 %
	Valérie PÉCRESSE	3.95 %
	Jean LASSALLE	3.16 %
	Fabien ROUSSEL	2.37 %
	Yannick JADOT	2.37 %
	Anne HIDALGO	0.79 %
	Philippe POUTOU	0.79 %
	Nathalie ARTHAUD	0.40 %



### 334 inscrits

Participation : 78.44%

Votes blancs : 1.91%

Votes nuls : 1.53%

## Second tour

	Emmanuel MACRON	52,59 %
	Marine LE PEN	47,41 %

### 334 inscrits

Participation : 81.44%

Votes blancs : 4.41%

Votes nuls : 3.31%

# Sécurité



Agressions physiques / sexuelles

0



Cambriolages

0



Vols / dégradations

0



Stupéfiants

0

## Evolution du nombre d'infractions



## Pour comparer

(en proportion du nombre d'habitants)



Sources : Bases statistiques communale, départementale et régionale de la délinquance enregistrée par la police et la gendarmerie nationales selon les dernières parutions officielles de 2025 portant sur l'année 2024 ([data.gouv](https://data.gouv.fr)).

Agressions physiques / sexuelles : Violences sexuelles, coups et blessures volontaires intrafamiliaux, coups et blessures volontaires, autres coups, blessures volontaires et vols violents sans arme.

Cambriolages : Cambriolages de logements.

Vols : Vols avec armes, vols d'accessoires sur véhicules, vols dans les véhicules, vols de véhicules, vols sans violence contre des personnes, destructions, dégradations volontaires et escroqueries.

Stupéfiants : Trafic de stupéfiants dont (AFD) et usage de stupéfiants.

# Services à la population



## Commerce

Hypermarché	X <a href="#">Neuville-Ferrières</a> 26km
Supermarché	X <a href="#">Gauville</a> 5km
Superette	X <a href="#">Aumale</a> 6km
Boulangerie	X <a href="#">Aumale</a> 6km
Boucherie	X <a href="#">Gauville</a> 3km
Restaurant	1
Garage	X <a href="#">Caulières</a> 4km
Station-service	1
Banque	X <a href="#">Aumale</a> 6km
La poste	X <a href="#">Saint-Maulvis</a> 14km
Coiffeur	X <a href="#">Lafresguimont-Saint-Martin</a> 4km
Tabac	X <a href="#">Croixrault</a> 12km
Bars / discothèque	X <a href="#">Aumale</a> 6km
Bibliothèque	X <a href="#">Serqueux</a> 27km
Cinéma	X <a href="#">Poix-de-Picardie</a> 11km
Vétérinaire	X <a href="#">Gauville</a> 3km



## Santé

Pharmacie	X <a href="#">Lignières-Châtelain</a> 2km
Hôpital	X <a href="#">Neufchâtel-en-Bray</a> 28km
Laboratoire d'analyses médicales	X <a href="#">Aumale</a> 6km
Etablissement pour handicapé	X <a href="#">Hornoy-le-Bourg</a> 8km
EHPA	X <a href="#">Aumale</a> 6km
Médecin	X <a href="#">Aumale</a> 6km
Dentiste	X <a href="#">Aumale</a> 6km
Chirurgien	X <a href="#">Aumale</a> 6km
Dermatologue	X <a href="#">Oisemont</a> 20km
Anesthésiste	X <a href="#">Amiens</a> 32km
Gastro-entérologue	X <a href="#">Amiens</a> 35km
Gynécologue	X <a href="#">Amiens</a> 32km
Cancérologue	X <a href="#">Amiens</a> 35km
Neurologue	X <a href="#">Amiens</a> 32km
Ophtalmologue	X <a href="#">Neufchâtel-en-Bray</a> 28km
ORL	X <a href="#">Neufchâtel-en-Bray</a> 28km
Cardiologue	X <a href="#">Feuquières</a> 15km
Pédiatre	X <a href="#">Amiens</a> 34km
Pneumologue	X <a href="#">Amiens</a> 35km
Psychologue	X <a href="#">Longpré-les-Corps-Saints</a> 28km
Radiologue	X <a href="#">Poix-de-Picardie</a> 11km
Rhumatologue	X <a href="#">Amiens</a> 33km
Sage-femme	X <a href="#">Aumale</a> 6km



## Éducation

Crèche	X <a href="#">Aumale</a> 6km
Ecole maternelle Public	1
Ecole maternelle Privé	X <a href="#">Amiens</a> 36km
Ecole primaire Public	X <a href="#">Lignières-Châtelain</a> 2km
Ecole primaire Privé	X <a href="#">Aumale</a> 6km
Collège Public	X <a href="#">Aumale</a> 6km
Collège Privé	X <a href="#">Aumale</a> 6km
Lycée Public	X <a href="#">Grandvilliers</a> 16km
Lycée Privé	X <a href="#">Mesnières-en-Bray</a> 33km

Sources : Base Sirene des entreprises et de leurs établissements selon les dernières parutions officielles de 2025 portant sur l'année 2024 ([data.gouv](#)). Liste, localisation et tarifs des professionnels de santé selon les dernières parutions officielles de 2025 portant sur l'année 2024 ([opendatasoft](#)) et FINISS Extraction du Fichier des établissements selon les dernières parutions officielles de 2025 portant sur l'année 2024 ([data.gouv](#)). Adresse et géolocalisation des établissements d'enseignement du premier et second degrés selon les dernières parutions officielles de 2025 portant sur l'année 2024 ([data.education.gouv](#))

## Villes autour de Morvillers-Saint-Saturnin

Ville	Habitants	Superficie	Pop densité	Pop active	Taux chômage	Revenu moyen	Prix immobilier
Fourcigny	181	4 km <sup>2</sup>	45 h/km <sup>2</sup>	49.2%	7.7%	19 820 €/an	1 701 €/m <sup>2</sup>
Marlers	149	3 km <sup>2</sup>	50 h/km <sup>2</sup>	38.9%	3.4%	22 520 €/an	2 060 €/m <sup>2</sup>
Offignies	83	4 km <sup>2</sup>	21 h/km <sup>2</sup>	51.8%	6%	NC	2 019 €/m <sup>2</sup>
Lignières-Châtelain	346	6 km <sup>2</sup>	58 h/km <sup>2</sup>	45.7%	4.3%	21 960 €/an	1 323 €/m <sup>2</sup>
Gauville	327	7 km <sup>2</sup>	47 h/km <sup>2</sup>	46.8%	6.1%	21 990 €/an	1 406 €/m <sup>2</sup>
Lafresguimont-Saint-Martin (1 avis)	553	26 km <sup>2</sup>	21 h/km <sup>2</sup>	48.3%	4.3%	23 470 €/an	1 192 €/m <sup>2</sup>
Meigneux	183	4 km <sup>2</sup>	46 h/km <sup>2</sup>	49.7%	5.5%	25 930 €/an	1 312 €/m <sup>2</sup>
Bettembos	91	4 km <sup>2</sup>	23 h/km <sup>2</sup>	58.2%	1.1%	NC	1 931 €/m <sup>2</sup>
Escles-Saint-Pierre	176	3 km <sup>2</sup>	59 h/km <sup>2</sup>	43.2%	4%	19 490 €/an	1 540 €/m <sup>2</sup>
Caulières	223	5 km <sup>2</sup>	45 h/km <sup>2</sup>	44.8%	3.6%	22 240 €/an	1 249 €/m <sup>2</sup>
Lamaronde	51	2 km <sup>2</sup>	26 h/km <sup>2</sup>	43.1%	7.8%	NC	NC
Fouilloy	210	4 km <sup>2</sup>	53 h/km <sup>2</sup>	42.9%	3.8%	20 340 €/an	587 €/m <sup>2</sup>
Quincampoix-Fleuzy (1 avis)	410	9 km <sup>2</sup>	46 h/km <sup>2</sup>	46.6%	3.7%	22 520 €/an	1 077 €/m <sup>2</sup>
Beaucamps-le-Jeune	207	6 km <sup>2</sup>	35 h/km <sup>2</sup>	33.3%	6.8%	20 050 €/an	1 614 €/m <sup>2</sup>
Aumale (3 avis)	1 996	9 km <sup>2</sup>	222 h/km <sup>2</sup>	38.1%	5.3%	20 100 €/an	1 149 €/m <sup>2</sup>

bien-dans-ma-ville.fr



# Vous aimez votre ville ? Notez-la !

Et faites-nous part de vos remarques constructives



Avec

**BIEN** dans ma **VILLE** 