



Version web

# Ville de Morville-lès-Vic

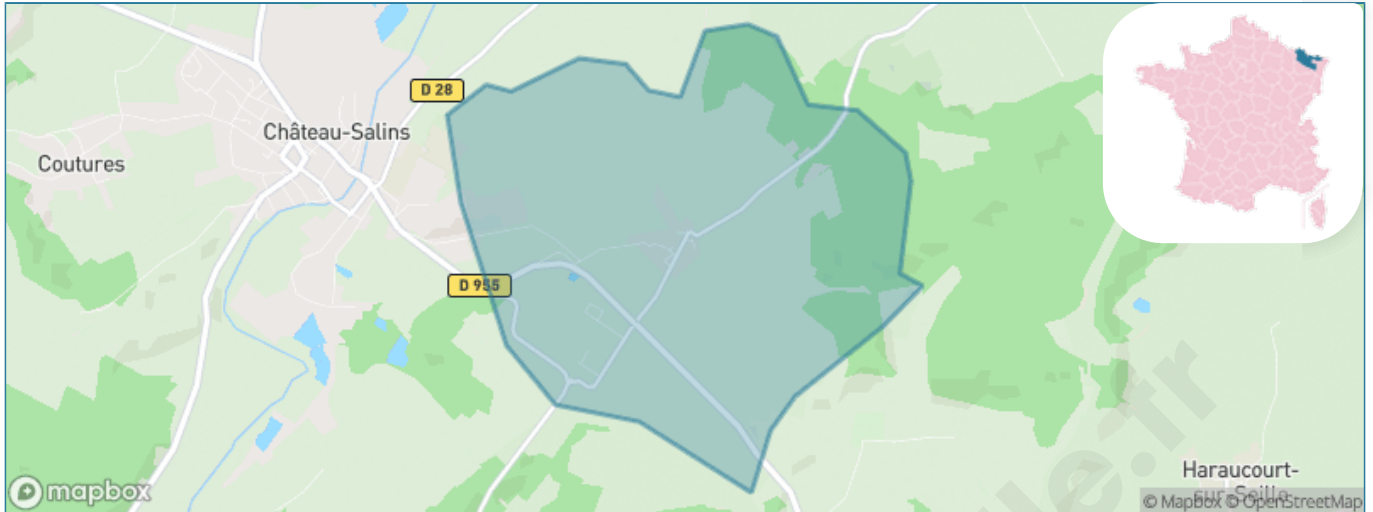
Présenté par



# Sommaire

Situation géographique .....	3
Statistiques sur la population .....	4
Evolution du nombre d'habitants .....	4
Tranche d'âge .....	5
0-14 ans .....	5
15-29 ans .....	5
30-44 ans .....	5
45-59 ans .....	5
60-74 ans .....	5
75-89 ans .....	5
90 ans et + .....	5
Activité professionnelle .....	5
Agriculteurs .....	5
Artisans, Commerçants .....	5
Cadres et sup. ....	5
Professions intermédiaires .....	5
Employé .....	5
Ouvrier .....	5
Retraité .....	5
Autres .....	5
Niveau de diplôme .....	6
Sans diplôme ou CEP .....	6
Brevet, BEPC, DNB .....	6
CAP-BEP ou équivalent .....	6
BAC ou équivalent .....	6
BAC+2 .....	6
BAC+3 ou +4 .....	6
BAC+5 ou plus .....	6
Composition des ménages .....	6
Couple sans enfant .....	6
Couple avec enfant(s) .....	6
Famille monoparentale .....	6
Colocation / Autre .....	6
Personnes seules .....	6
Profils électoraux .....	7
Premier tour .....	7
Sécurité .....	8
Evolution du nombre d'infractions .....	8
Pour comparer .....	9
Services à la population .....	10
Commerce .....	10
Éducation .....	10
Villes autour de Morville-lès-Vic .....	11

# Situation géographique



## i Informations clés

- **Région** : Grand Est
- **Département** : Moselle
- **Code postal** : 57170
- **Superficie** : 8 km<sup>2</sup>



# Statistiques sur la population



Nombre d'habitants

**105**



Age moyen

**40 ans**



Pop active

**50.5%**



Taux chômage

**4.2%**



Pop densité

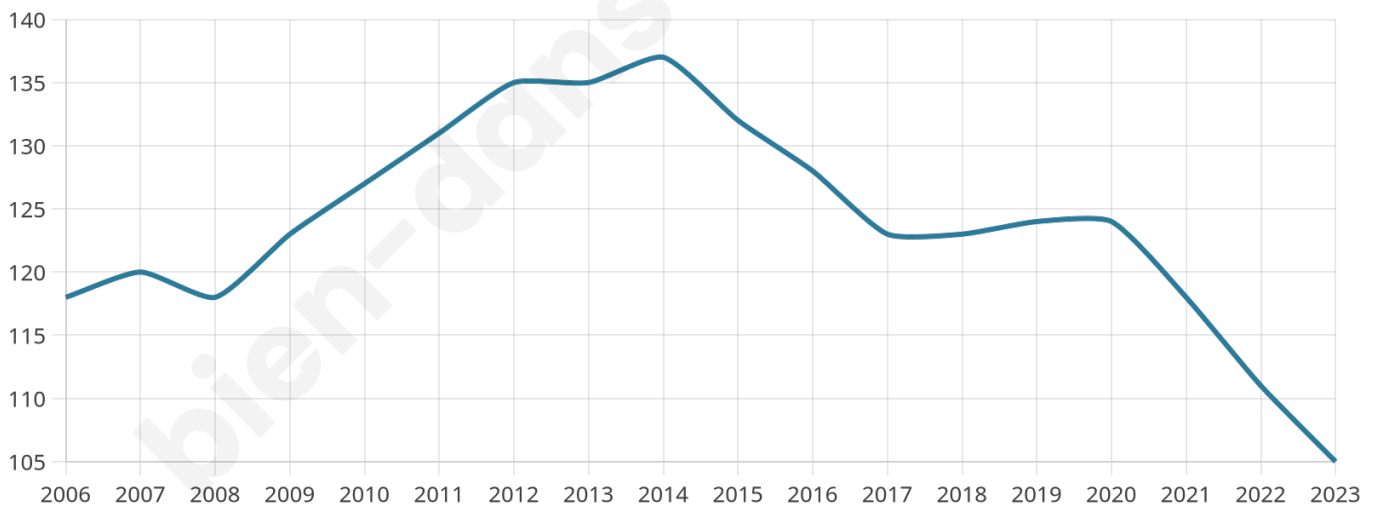
**13 h/km<sup>2</sup>**



Revenu moyen

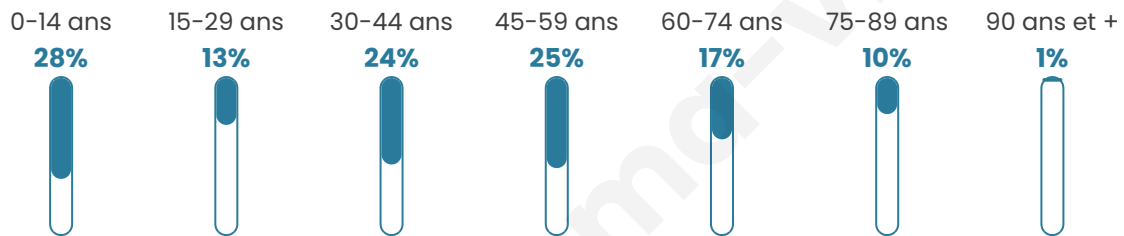
**20 660 €/an**

## Evolution du nombre d'habitants

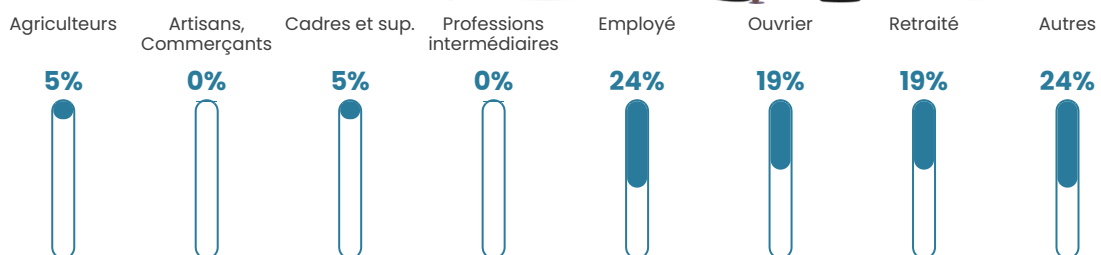


Sources : Institut national de la statistique et des études économiques (insee) selon Les dernières parutions officielles de 2024 portant sur les années 2020, 2021 et 2022.


## Tranche d'âge




## Activité professionnelle



## Niveau de diplôme



## Composition des ménages



# Profils électoraux

## Premier tour

	Marine LE PEN	41.03 %
	Emmanuel MACRON	20.51 %
	Valérie PÉCRESE	12.82 %
	Jean-Luc MÉLENCHON	10.26 %
	Éric ZEMMOUR	5.13 %
	Jean LASSALLE	3.85 %
	Nicolas DUPONT-AIGNAN	3.85 %
	Nathalie ARTHAUD	1.28 %
	Yannick JADOT	1.28 %
	Fabien ROUSSEL	0.00 %
	Anne HIDALGO	0.00 %
	Philippe POUTOU	0.00 %

### 98 inscrits

Participation : 81.63%

Votes blancs : 1.25%

Votes nuls : 1.25%

## Second tour

	Emmanuel MACRON	37,5 %
	Marine LE PEN	62,5 %

### 98 inscrits

Participation : 76.53%

Votes blancs : 2.67%

Votes nuls : 1.33%

# Sécurité



Agressions physiques / sexuelles

0



Cambriolages

0



Vols / dégradations

0



Stupéfiants

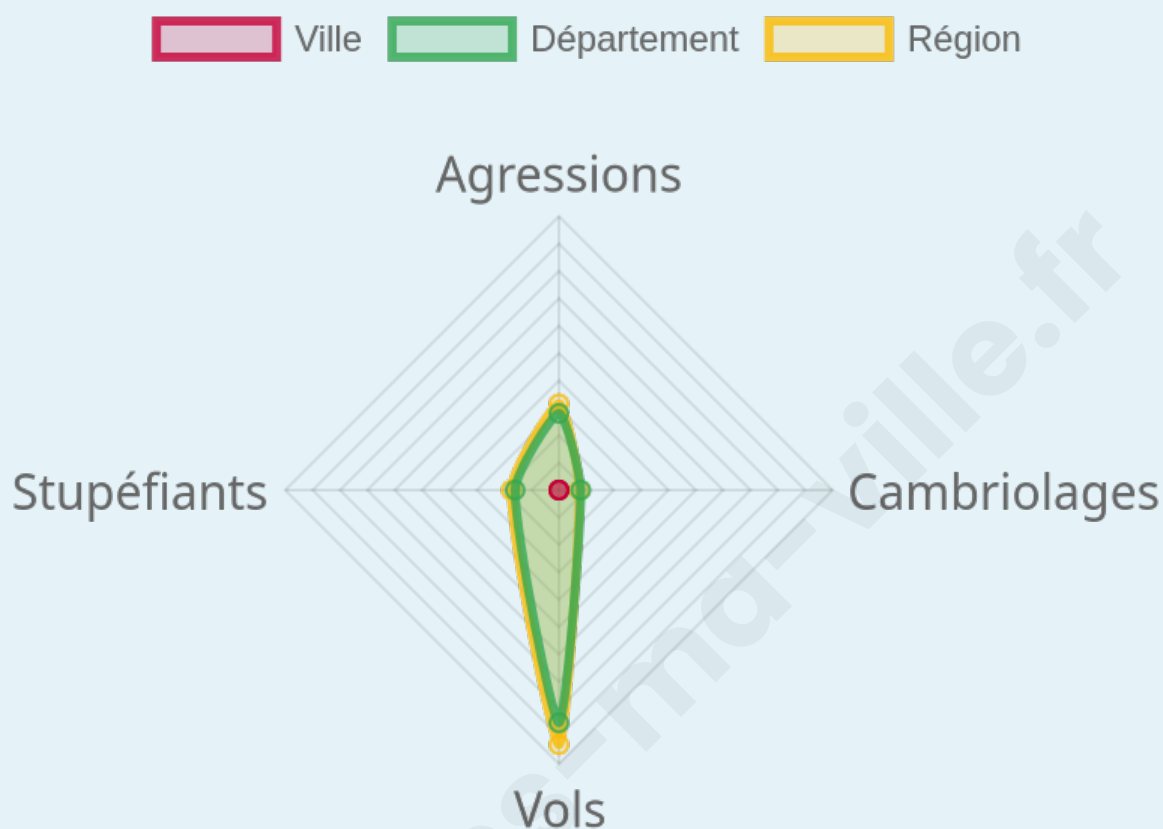
0

## Evolution du nombre d'infractions



## Pour comparer

(en proportion du nombre d'habitants)



Sources : Bases statistiques communale, départementale et régionale de la délinquance enregistrée par la police et la gendarmerie nationales selon les dernières parutions officielles de 2025 portant sur l'année 2024 ([data.gouv](https://data.gouv.fr)).

Agressions physiques / sexuelles : Violences sexuelles, coups et blessures volontaires intrafamiliaux, coups et blessures volontaires, autres coups, blessures volontaires et vols violents sans arme.

Cambriolages : Cambriolages de logements.

Vols : Vols avec armes, vols d'accessoires sur véhicules, vols dans les véhicules, vols de véhicules, vols sans violence contre des personnes, destructions, dégradations volontaires et escroqueries.

Stupéfiants : Trafic de stupéfiants dont (AFD) et usage de stupéfiants.

# Services à la population



## Commerce

Hypermarché	X <a href="#">Château-Salins</a> 3km
Supermarché	X <a href="#">Château-Salins</a> 3km
Superette	X <a href="#">Vic-sur-Seille</a> 4km
Boulangerie	X <a href="#">Château-Salins</a> 3km
Boucherie	X <a href="#">Haraucourt-sur-Seille</a> 4km
Restaurant	X <a href="#">Château-Salins</a> 3km
Garage	1
Station-service	X <a href="#">Château-Salins</a> 4km
Banque	X <a href="#">Château-Salins</a> 3km
La poste	1
Coiffeur	X <a href="#">Château-Salins</a> 3km
Tabac	X <a href="#">Château-Salins</a> 3km
Bars / discothèque	X <a href="#">Château-Salins</a> 3km
Bibliothèque	X <a href="#">Château-Salins</a> 4km
Cinéma	X <a href="#">Château-Salins</a> 3km
Vétérinaire	X <a href="#">Château-Salins</a> 3km



## Santé

Pharmacie	X <a href="#">Château-Salins</a> 3km
Hôpital	X <a href="#">Lunéville</a> 26km
Laboratoire d'analyses médicales	X <a href="#">Château-Salins</a> 3km
Etablissement pour handicapé	X <a href="#">Vic-sur-Seille</a> 4km
EHPA	X <a href="#">Château-Salins</a> 3km
Médecin	X <a href="#">Château-Salins</a> 3km
Dentiste	X <a href="#">Château-Salins</a> 3km
Chirurgien	X <a href="#">Dieuze</a> 12km
Dermatologue	X <a href="#">Dieuze</a> 12km
Anesthésiste	X <a href="#">Dombasle-sur-Meurthe</a> 26km
Gastro-entérologue	X <a href="#">Château-Salins</a> 3km
Gynécologue	X <a href="#">Saint-Nicolas-de-Port</a> 27km
Cancérologue	X <a href="#">Essey-lès-Nancy</a> 28km
Neurologue	X <a href="#">Lunéville</a> 26km
Ophthalmologue	X <a href="#">Lunéville</a> 25km
ORL	X <a href="#">Lunéville</a> 25km
Cardiologue	X <a href="#">Château-Salins</a> 3km
Pédiatre	X <a href="#">Dieuze</a> 12km
Pneumologue	X <a href="#">Lunéville</a> 26km
Psychologue	X <a href="#">Dieuze</a> 13km
Radiologue	X <a href="#">Château-Salins</a> 3km
Rhumatologue	X <a href="#">Lunéville</a> 26km
Sage-femme	X <a href="#">Dieuze</a> 13km



## Éducation

Crèche	X <a href="#">Château-Salins</a> 3km
Ecole maternelle Public	X <a href="#">Château-Salins</a> 4km
Ecole maternelle Privé	X <a href="#">Laudrefang</a> 30km
Ecole primaire Public	X <a href="#">Hampont</a> 3km
Ecole primaire Privé	X <a href="#">Lunéville</a> 26km
Collège Public	X <a href="#">Château-Salins</a> 4km
Collège Privé	X <a href="#">Lunéville</a> 26km
Lycée Public	X <a href="#">Château-Salins</a> 2km
Lycée Privé	X <a href="#">Dieuze</a> 12km

Sources : Base Sirene des entreprises et de leurs établissements selon les dernières parutions officielles de 2025 portant sur l'année 2024 ([data.gouv](#)). Liste, localisation et tarifs des professionnels de santé selon les dernières parutions officielles de 2025 portant sur l'année 2024 ([opendatasoft](#)) et FINISS Extraction du Fichier des établissements selon les dernières parutions officielles de 2025 portant sur l'année 2024 ([data.gouv](#)). Adresse et géolocalisation des établissements d'enseignement du premier et second degrés selon les dernières parutions officielles de 2025 portant sur l'année 2024 ([data.education.gouv](#))

## Villes autour de Morville-lès-Vic

Ville	Habitants	Superficie	Pop densité	Pop active	Taux chômage	Revenu moyen	Prix immobilier
Hampont	167	11 km <sup>2</sup>	15 h/km <sup>2</sup>	44.9%	2.4%	24 220 €/an	NC
Château-Salins (2 avis)	2 296	10 km <sup>2</sup>	230 h/km <sup>2</sup>	42.8%	6.2%	21 410 €/an	NC
Puttigny (1 avis)	75	7 km <sup>2</sup>	11 h/km <sup>2</sup>	46.7%	1.3%	NC	NC
Moyenvic	311	14 km <sup>2</sup>	22 h/km <sup>2</sup>	46.6%	6.1%	22 520 €/an	NC
Vaxy	169	5 km <sup>2</sup>	34 h/km <sup>2</sup>	30.8%	0.6%	24 530 €/an	NC
Vic-sur-Seille (1 avis)	1 317	19 km <sup>2</sup>	69 h/km <sup>2</sup>	40.2%	2.8%	21 850 €/an	NC
Amelécourt	118	7 km <sup>2</sup>	17 h/km <sup>2</sup>	54.2%	7.6%	24 140 €/an	NC
Marsal	229	11 km <sup>2</sup>	21 h/km <sup>2</sup>	48.5%	6.6%	21 050 €/an	NC
Haraucourt-sur-Seille	111	8 km <sup>2</sup>	14 h/km <sup>2</sup>	47.7%	4.5%	25 060 €/an	NC
Lubécourt	66	3 km <sup>2</sup>	22 h/km <sup>2</sup>	51.5%	7.6%	NC	NC
Gerbécourt	85	3 km <sup>2</sup>	28 h/km <sup>2</sup>	37.6%	3.5%	NC	NC
Obreck	40	3 km <sup>2</sup>	13 h/km <sup>2</sup>	50%	5%	NC	NC
Salonnes	176	12 km <sup>2</sup>	15 h/km <sup>2</sup>	40.3%	3.4%	22 160 €/an	NC
Burlioncourt	130	7 km <sup>2</sup>	19 h/km <sup>2</sup>	44.6%	3.1%	20 910 €/an	NC
Saint-Médard	107	9 km <sup>2</sup>	12 h/km <sup>2</sup>	43.9%	5.6%	19 730 €/an	NC

bien-dans-ma-ville.fr



# **Vous aimez votre ville ? Notez-la !**

Et faites-nous part de vos remarques constructives



Avec

**BIEN** dans ma **VILLE** 