



Version web

# Ville de Mortiers

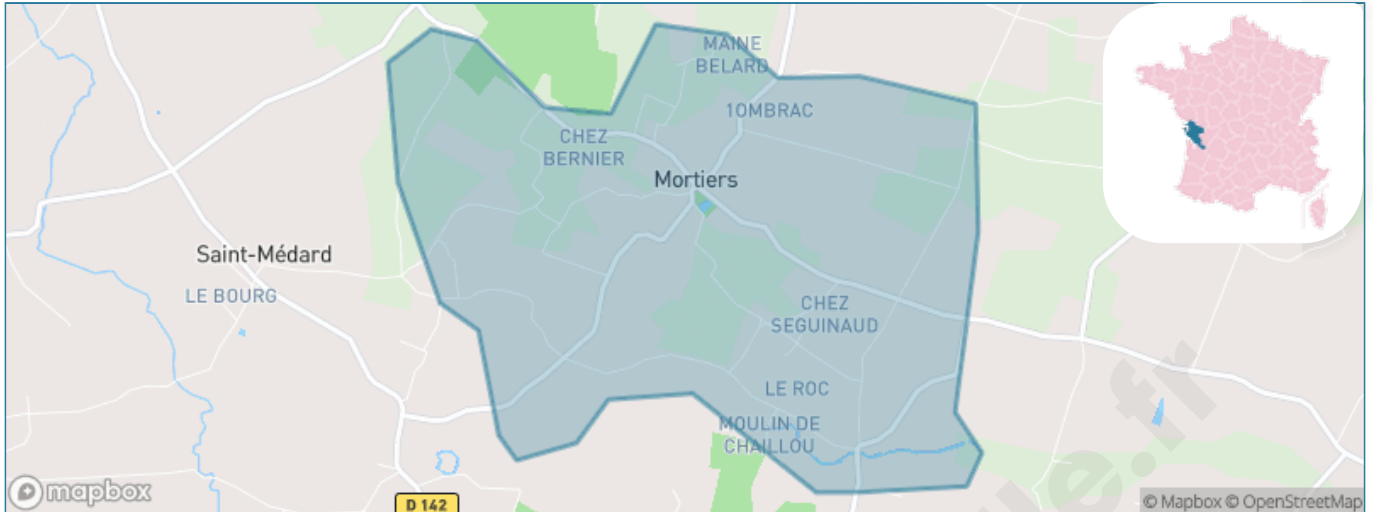
Présenté par

**BIEN** dans  
ma **VILLE** 

# Sommaire

Situation géographique .....	3
Statistiques sur la population .....	4
Evolution du nombre d'habitants .....	4
Tranche d'âge .....	5
0-14 ans .....	5
15-29 ans .....	5
30-44 ans .....	5
45-59 ans .....	5
60-74 ans .....	5
75-89 ans .....	5
90 ans et + .....	5
Activité professionnelle .....	5
Agriculteurs .....	5
Artisans, Commerçants .....	5
Cadres et sup. ....	5
Professions intermédiaires .....	5
Employé .....	5
Ouvrier .....	5
Retraité .....	5
Autres .....	5
Niveau de diplôme .....	6
Sans diplôme ou CEP .....	6
Brevet, BEPC, DNB .....	6
CAP-BEP ou équivalent .....	6
BAC ou équivalent .....	6
BAC+2 .....	6
BAC+3 ou +4 .....	6
BAC+5 ou plus .....	6
Composition des ménages .....	6
Couple sans enfant .....	6
Couple avec enfant(s) .....	6
Famille monoparentale .....	6
Colocation / Autre .....	6
Personnes seules .....	6
Profils électoraux .....	7
Premier tour .....	7
Sécurité .....	8
Evolution du nombre d'infractions .....	8
Pour comparer .....	9
Services à la population .....	10
Commerce .....	10
Éducation .....	10
Villes autour de Mortiers .....	11

# Situation géographique



## i Informations clés

- **Région** : Nouvelle-Aquitaine
- **Département** : Charente-Maritime
- **Code postal** : 17500
- **Superficie** : 6 km<sup>2</sup>



# Statistiques sur la population



Nombre d'habitants

**173**



Age moyen

**47 ans**



Pop active

**37.6%**



Taux chômage

**7.5%**



Pop densité

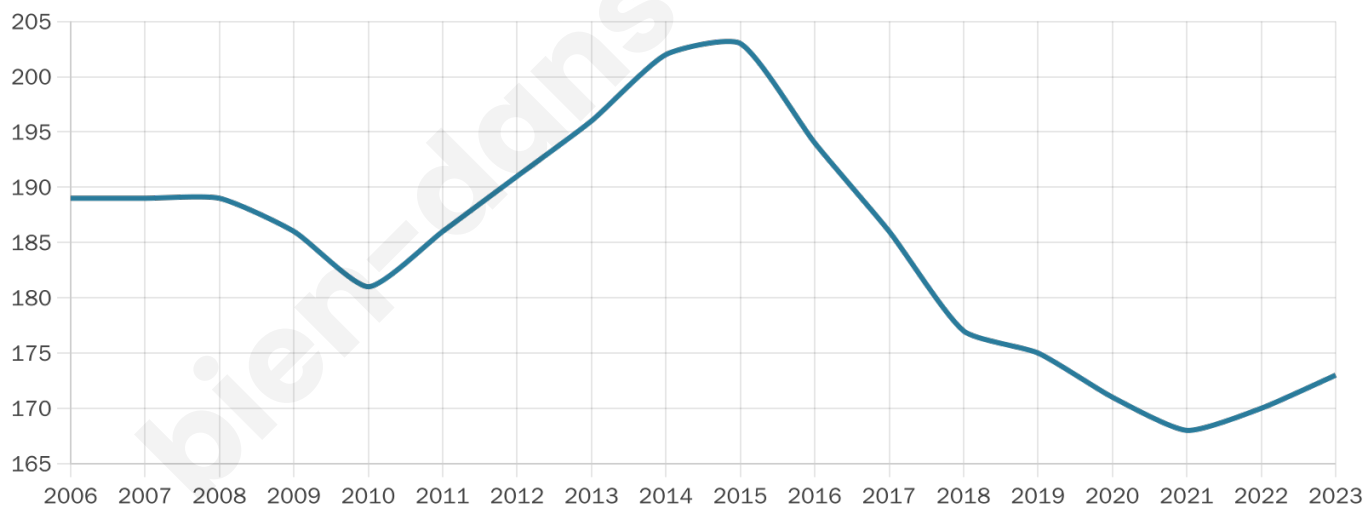
**29 h/km<sup>2</sup>**



Revenu moyen

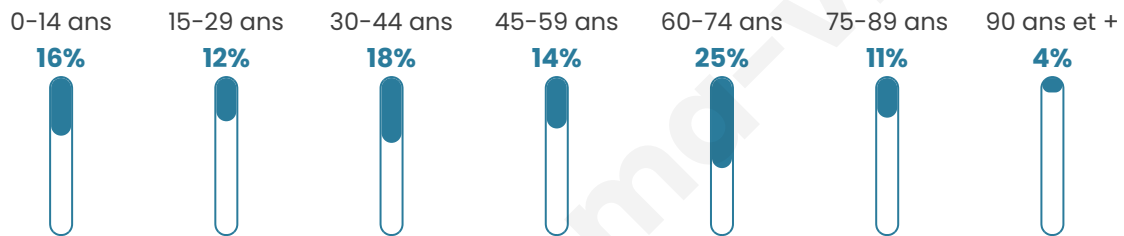
**16 300 €/an**

## Evolution du nombre d'habitants

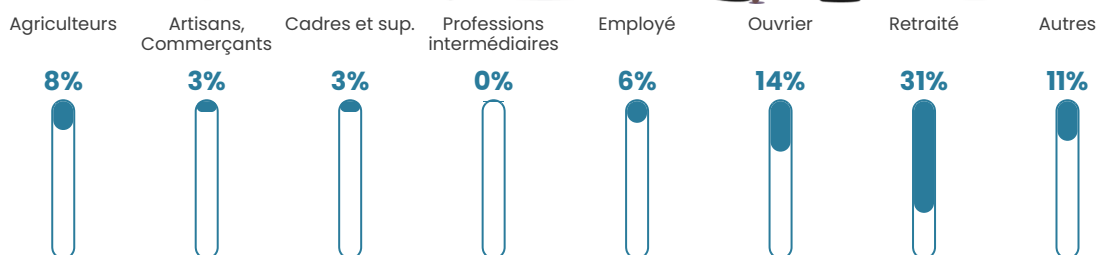


Sources : Institut national de la statistique et des études économiques (insee) selon Les dernières parutions officielles de 2024 portant sur les années 2020, 2021 et 2022.


## Tranche d'âge




## Activité professionnelle



## Niveau de diplôme














## Composition des ménages



# Profils électoraux

## Premier tour

	Emmanuel MACRON	29.79 %
	Marine LE PEN	19.15 %
	Valérie PÉCRESE	17.02 %
	Jean-Luc MÉLENCHON	15.96 %
	Fabien ROUSSEL	4.26 %
	Éric ZEMMOUR	4.26 %
	Yannick JADOT	3.19 %
	Jean LASSALLE	2.13 %
	Nicolas DUPONT- AIGNAN	2.13 %
	Anne HIDALGO	1.06 %
	Philippe POUTOU	1.06 %
	Nathalie ARTHAUD	0.00 %



### 133 inscrits

Participation : 72.18%

Votes blancs : 2.08%

Votes nuls : 0.00%

## Second tour

	Emmanuel MACRON	56,41 %
	Marine LE PEN	43,59 %

### 133 inscrits

Participation : 66.92%

Votes blancs : 6.74%

Votes nuls : 5.62%

# Sécurité



Agressions physiques / sexuelles

0



Cambriolages

0



Vols / dégradations

0



Stupéfiants

0

## Evolution du nombre d'infractions



## Pour comparer

(en proportion du nombre d'habitants)



Sources : Bases statistiques communale, départementale et régionale de la délinquance enregistrée par la police et la gendarmerie nationales selon les dernières parutions officielles de 2025 portant sur l'année 2024 ([data.gouv](https://data.gouv.fr)).

Agressions physiques / sexuelles : Violences sexuelles, coups et blessures volontaires intrafamiliaux, coups et blessures volontaires, autres coups, blessures volontaires et vols violents sans arme.

Cambriolages : Cambriolages de logements.

Vols : Vols avec armes, vols d'accessoires sur véhicules, vols dans les véhicules, vols de véhicules, vols sans violence contre des personnes, destructions, dégradations volontaires et escroqueries.

Stupéfiants : Trafic de stupéfiants dont (AFD) et usage de stupéfiants.

# Services à la population



## Commerce

Hypermarché	X <a href="#">Jonzac</a> 11km
Supermarché	X <a href="#">Jonzac</a> 11km
Superette	X <a href="#">Léoville</a> 3km
Boulangerie	X <a href="#">Saint-Ciers-Champagne</a> 5km
Boucherie	X <a href="#">Saint-Ciers-Champagne</a> 5km
Restaurant	X <a href="#">Fontaines-d'Ozillac</a> 6km
Garage	X <a href="#">Saint-Maigrin</a> 3km
Station-service	X <a href="#">Baignes-Sainte-Radegonde</a> 7km
Banque	X <a href="#">Baignes-Sainte-Radegonde</a> 6km
La poste	X <a href="#">Léoville</a> 3km
Coiffeur	1
Tabac	X <a href="#">Meux</a> 5km
Bars / discothèque	X <a href="#">Saint-Ciers-Champagne</a> 5km
Bibliothèque	X <a href="#">Jonzac</a> 10km
Cinéma	X <a href="#">Jonzac</a> 10km
Vétérinaire	X <a href="#">Baignes-Sainte-Radegonde</a> 6km



## Santé

Pharmacie	X <a href="#">Ozillac</a> 6km
Hôpital	X <a href="#">Jonzac</a> 10km
Laboratoire d'analyses médicales	X <a href="#">Jonzac</a> 11km
Etablissement pour handicapé	X <a href="#">Jonzac</a> 10km
EHPA	X <a href="#">Baignes-Sainte-Radegonde</a> 7km
Médecin	X <a href="#">Baignes-Sainte-Radegonde</a> 7km
Dentiste	X <a href="#">Baignes-Sainte-Radegonde</a> 7km
Chirurgien	X <a href="#">Jonzac</a> 10km
Dermatologue	X <a href="#">Barbezieux-Saint-Hilaire</a> 16km
Anesthésiste	X <a href="#">Châteaubernard</a> 32km
Gastro-entérologue	X <a href="#">Jonzac</a> 10km
Gynécologue	X <a href="#">Châteaubernard</a> 32km
Cancérologue	X <a href="#">Bordeaux</a> 63km
Neurologue	X <a href="#">Saint-Michel</a> 43km
Ophthalmologue	X <a href="#">Baignes-Sainte-Radegonde</a> 7km
ORL	X <a href="#">Braud-et-Saint-Louis</a> 30km
Cardiologue	X <a href="#">Jonzac</a> 10km
Pédiatre	X <a href="#">Châteaubernard</a> 32km
Pneumologue	X <a href="#">Jonzac</a> 10km
Psychologue	X <a href="#">Jonzac</a> 11km
Radiologue	X <a href="#">Braud-et-Saint-Louis</a> 30km
Rhumatologue	X <a href="#">Jonzac</a> 10km
Sage-femme	X <a href="#">Chevanceaux</a> 13km



## Éducation

Crèche	X <a href="#">Léoville</a> 3km
Ecole maternelle Public	X <a href="#">Vibrac</a> 5km
Ecole maternelle Privé	X <a href="#">Marsac</a> 47km
Ecole primaire Public	X <a href="#">Léoville</a> 3km
Ecole primaire Privé	X <a href="#">Ozillac</a> 4km
Collège Public	X <a href="#">Baignes-Sainte-Radegonde</a> 6km
Collège Privé	X <a href="#">Saint-Simon-de-Bordes</a> 11km
Lycée Public	X <a href="#">Saintes</a> 5km
Lycée Privé	X <a href="#">Verrières</a> 17km

Sources : Base Sirene des entreprises et de leurs établissements selon les dernières parutions officielles de 2025 portant sur l'année 2024 ([data.gouv](#)). Liste, localisation et tarifs des professionnels de santé selon les dernières parutions officielles de 2025 portant sur l'année 2024 ([opendatasoft](#)) et FINESS Extraction du Fichier des établissements selon les dernières parutions officielles de 2025 portant sur l'année 2024 ([data.gouv](#)). Adresse et géolocalisation des établissements d'enseignement du premier et second degrés selon les dernières parutions officielles de 2025 portant sur l'année 2024 ([data.education.gouv](#))

## Villes autour de Mortiers

Ville	Habitants	Superficie	Pop densité	Pop active	Taux chômage	Revenu moyen	Prix immobilier
Léoville	300	9 km <sup>2</sup>	33 h/km <sup>2</sup>	43.3%	4.7%	21 720 €/an	1 351 €/m <sup>2</sup>
Saint-Médard	91	3 km <sup>2</sup>	30 h/km <sup>2</sup>	47.3%	5.5%	NC	1 074 €/m <sup>2</sup>
Saint-Maigrin (3 avis)	534	21 km <sup>2</sup>	25 h/km <sup>2</sup>	44.4%	3%	22 350 €/an	650 €/m <sup>2</sup>
Saint-Germain-de-Vibrac	186	7 km <sup>2</sup>	27 h/km <sup>2</sup>	44.1%	2.2%	22 410 €/an	793 €/m <sup>2</sup>
Vanzac	198	6 km <sup>2</sup>	33 h/km <sup>2</sup>	37.9%	6.6%	19 790 €/an	1 398 €/m <sup>2</sup>
Vibrac	162	5 km <sup>2</sup>	32 h/km <sup>2</sup>	45.7%	5.6%	20 790 €/an	1 053 €/m <sup>2</sup>
Chaunac	67	2 km <sup>2</sup>	34 h/km <sup>2</sup>	32.8%	1.5%	NC	912 €/m <sup>2</sup>
Champagnac	488	12 km <sup>2</sup>	41 h/km <sup>2</sup>	45.9%	4.9%	22 310 €/an	1 735 €/m <sup>2</sup>
Fontaines-d'Ozillac	510	13 km <sup>2</sup>	39 h/km <sup>2</sup>	47.5%	4.1%	21 400 €/an	1 421 €/m <sup>2</sup>
Messac	102	7 km <sup>2</sup>	15 h/km <sup>2</sup>	45.1%	2.9%	NC	1 031 €/m <sup>2</sup>
Saint-Ciers-Champagne	388	18 km <sup>2</sup>	22 h/km <sup>2</sup>	42.5%	2.1%	21 590 €/an	1 057 €/m <sup>2</sup>
Meux	327	8 km <sup>2</sup>	41 h/km <sup>2</sup>	45.3%	2.4%	24 830 €/an	1 152 €/m <sup>2</sup>
Ozillac	613	15 km <sup>2</sup>	41 h/km <sup>2</sup>	44%	4.7%	20 820 €/an	1 548 €/m <sup>2</sup>
Baignes-Sainte-Radegonde (2 avis)	1 254	31 km <sup>2</sup>	40 h/km <sup>2</sup>	41.1%	4.7%	20 980 €/an	1 221 €/m <sup>2</sup>
Bran	137	4 km <sup>2</sup>	34 h/km <sup>2</sup>	40.9%	4.4%	18 950 €/an	772 €/m <sup>2</sup>

bien-dans-ma-ville.fr



# **Vous aimez votre ville ? Notez-la !**

Et faites-nous part de vos remarques constructives



Avec

**BIEN** dans ma **VILLE** 