



Version web

# Ville de Mortery

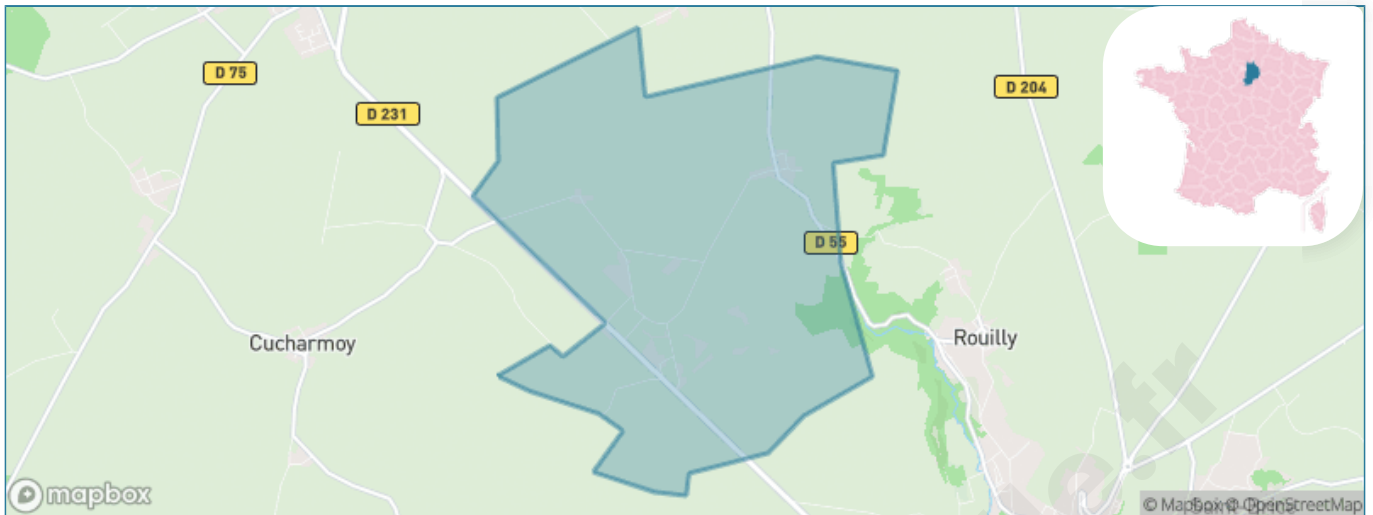
Présenté par

**BIEN** dans  
ma **VILLE** 

# Sommaire

Situation géographique .....	3
Statistiques sur la population .....	4
Evolution du nombre d'habitants .....	4
Tranche d'âge .....	5
0-14 ans .....	5
15-29 ans .....	5
30-44 ans .....	5
45-59 ans .....	5
60-74 ans .....	5
75-89 ans .....	5
90 ans et + .....	5
Activité professionnelle .....	5
Agriculteurs .....	5
Artisans, Commerçants .....	5
Cadres et sup. ....	5
Professions intermédiaires .....	5
Employé .....	5
Ouvrier .....	5
Retraité .....	5
Autres .....	5
Niveau de diplôme .....	6
Sans diplôme ou CEP .....	6
Brevet, BEPC, DNB .....	6
CAP-BEP ou équivalent .....	6
BAC ou équivalent .....	6
BAC+2 .....	6
BAC+3 ou +4 .....	6
BAC+5 ou plus .....	6
Composition des ménages .....	6
Couple sans enfant .....	6
Couple avec enfant(s) .....	6
Famille monoparentale .....	6
Colocation / Autre .....	6
Personnes seules .....	6
Profils électoraux .....	7
Premier tour .....	7
Sécurité .....	8
Evolution du nombre d'infractions .....	8
Pour comparer .....	9
Services à la population .....	10
Commerce .....	10
Éducation .....	10
Villes autour de Mortery .....	12

# Situation géographique



## i Informations clés

- **Région :** Île-de-France
- **Département :** Seine-et-Marne
- **Code postal :** 77160
- **Superficie :** 13 km<sup>2</sup>



# Statistiques sur la population



Nombre d'habitants

**137**



Age moyen

**37 ans**



Pop active

**55.5%**



Taux chômage

**9.1%**



Pop densité

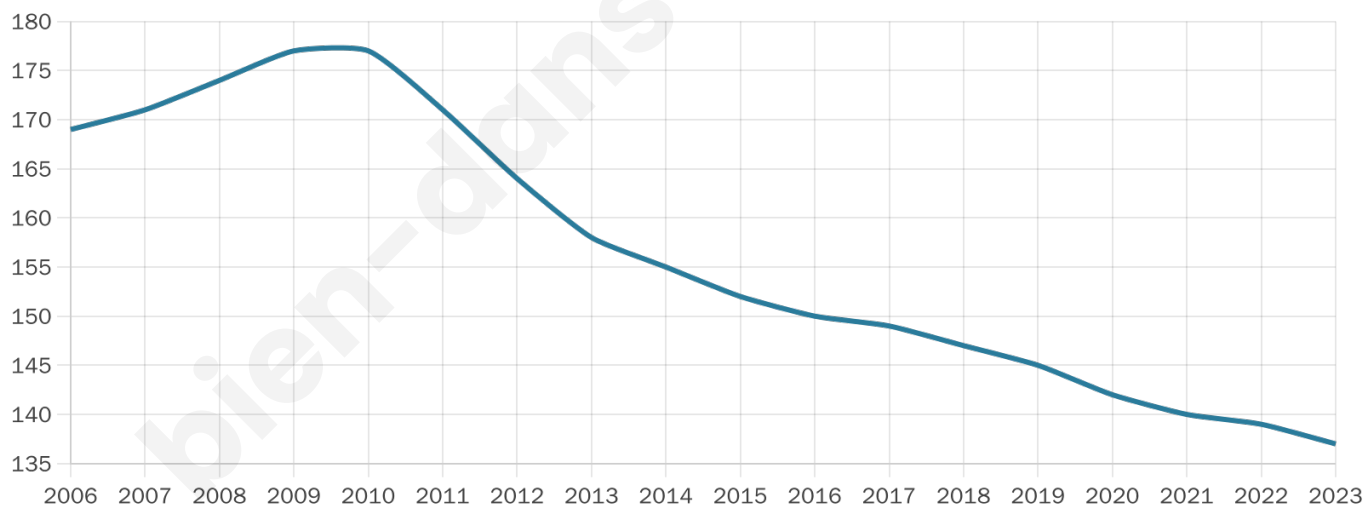
**11 h/km<sup>2</sup>**



Revenu moyen

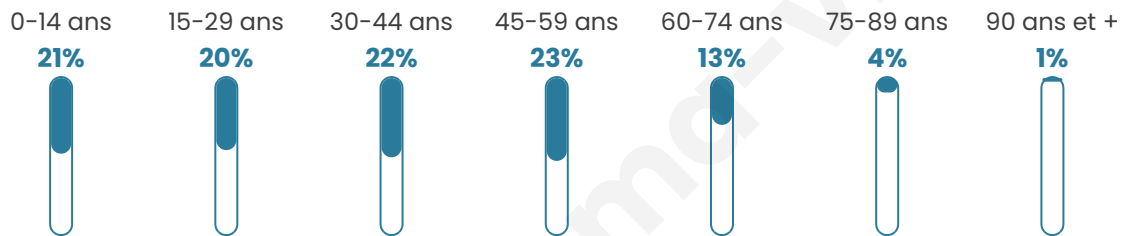
**22 620 €/an**

## Evolution du nombre d'habitants

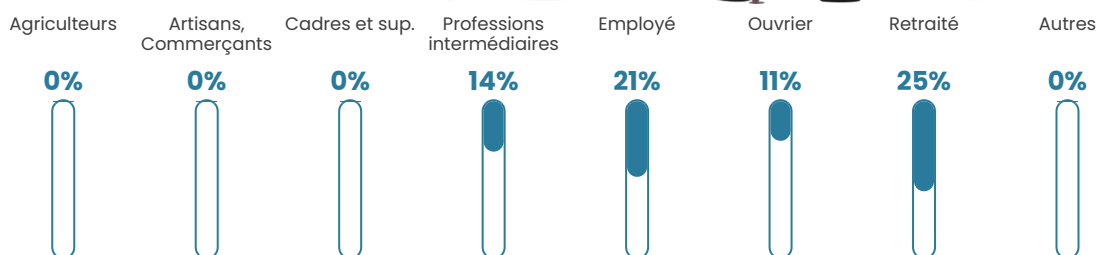


Sources : Institut national de la statistique et des études économiques (insee) selon Les dernières parutions officielles de 2024 portant sur les années 2020, 2021 et 2022.

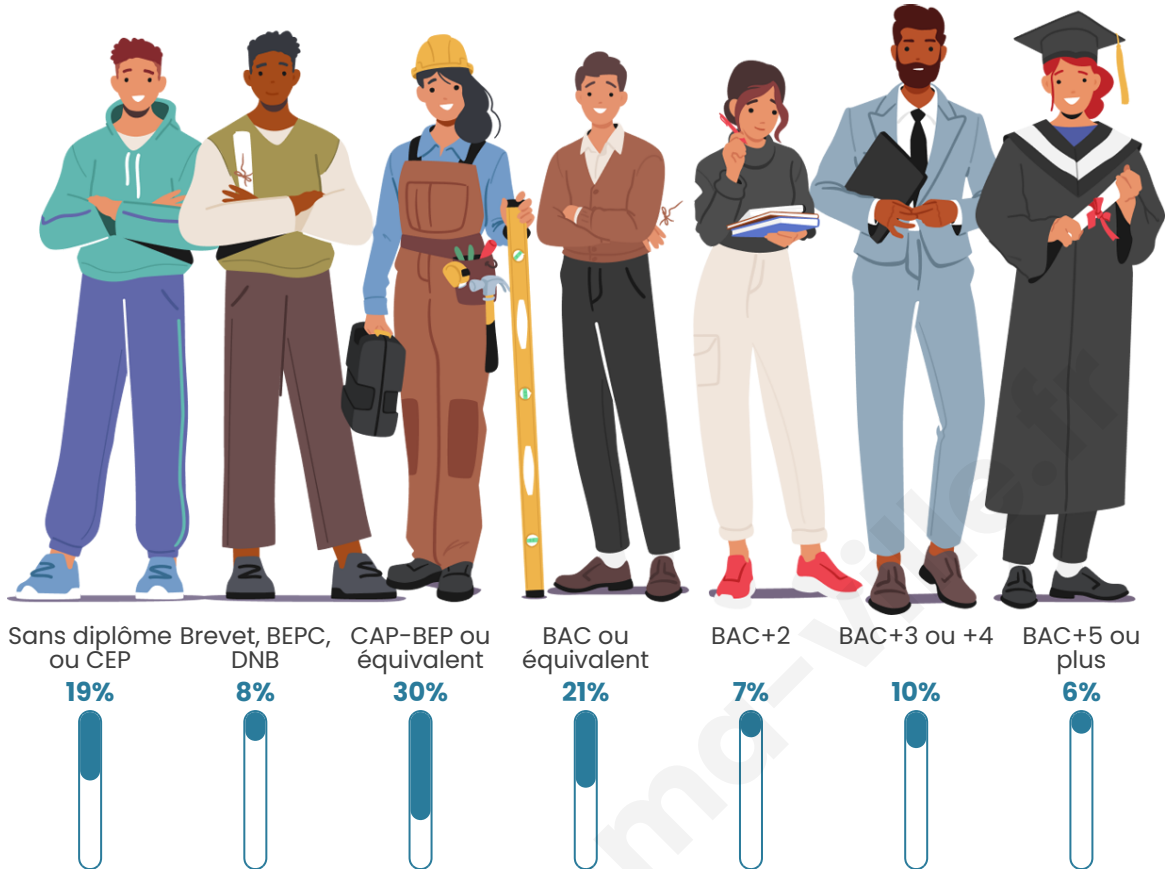
## Tranche d'âge




## Activité professionnelle



## Niveau de diplôme















## Composition des ménages



# Profils électoraux

## Premier tour

	Emmanuel MACRON	38.16 %
	Marine LE PEN	30.26 %
	Valérie PÉCRESE	13.16 %
	Jean-Luc MÉLENCHON	11.84 %
	Éric ZEMMOUR	3.95 %
	Fabien ROUSSEL	1.32 %
	Anne HIDALGO	1.32 %
	Nathalie ARTHAUD	0.00 %
	Jean LASSALLE	0.00 %
	Yannick JADOT	0.00 %
	Philippe POUTOU	0.00 %
	Nicolas DUPONT- AIGNAN	0.00 %



### 105 inscrits

Participation : 74.29%

Votes blancs : 1.28%

Votes nuls : 1.28%

## Second tour

	Emmanuel MACRON	56,16 %
	Marine LE PEN	43,84 %

### 105 inscrits

Participation : 75.24%

Votes blancs : 5.06%

Votes nuls : 2.53%

# Sécurité



Agressions physiques / sexuelles

0



Cambriolages

0



Vols / dégradations

0



Stupéfiants

0

## Evolution du nombre d'infractions



## Pour comparer

(en proportion du nombre d'habitants)



Sources : Bases statistiques communale, départementale et régionale de la délinquance enregistrée par la police et la gendarmerie nationales selon les dernières parutions officielles de 2025 portant sur l'année 2024 ([data.gouv](https://data.gouv.fr)).

Agressions physiques / sexuelles : Violences sexuelles, coups et blessures volontaires intrafamiliaux, coups et blessures volontaires, autres coups, blessures volontaires et vols violents sans arme.

Cambriolages : Cambriolages de logements.

Vols : Vols avec armes, vols d'accessoires sur véhicules, vols dans les véhicules, vols de véhicules, vols sans violence contre des personnes, destructions, dégradations volontaires et escroqueries.

Stupéfiants : Trafic de stupéfiants dont (AFD) et usage de stupéfiants.

# Services à la population



## Commerce

Hypermarché	X <a href="#">Provins</a> 6km
Supermarché	X <a href="#">Provins</a> 6km
Superette	X <a href="#">Chenoise-Cucharmoy</a> 4km
Boulangerie	X <a href="#">Chenoise-Cucharmoy</a> 5km
Boucherie	X <a href="#">Chenoise-Cucharmoy</a> 4km
Restaurant	X <a href="#">Chenoise-Cucharmoy</a> 5km
Garage	X <a href="#">Chenoise-Cucharmoy</a> 4km
Station-service	X <a href="#">Provins</a> 7km
Banque	X <a href="#">Provins</a> 6km
La poste	I
Coiffeur	X <a href="#">Saint-Hilliers</a> 2km
Tabac	X <a href="#">Provins</a> 5km
Bars / discothèque	X <a href="#">Chenoise-Cucharmoy</a> 4km
Bibliothèque	X <a href="#">Nangis</a> 18km
Cinéma	X <a href="#">Provins</a> 6km
Vétérinaire	X <a href="#">Provins</a> 6km



## Santé

Pharmacie	X <a href="#">Chenoise-Cucharmoy</a> 4km
Hôpital	X <a href="#">Provins</a> 6km
Laboratoire d'analyses médicales	X <a href="#">Provins</a> 6km
Etablissement pour handicapé	X <a href="#">Chenoise-Cucharmoy</a> 5km
EHPA	X <a href="#">Chenoise-Cucharmoy</a> 5km
Médecin	X <a href="#">Chenoise-Cucharmoy</a> 4km
Dentiste	X <a href="#">Provins</a> 6km
Chirurgien	X <a href="#">Saint-Hilliers</a> 2km
Dermatologue	X <a href="#">Gretz-Armainvilliers</a> 41km
Anesthésiste	X <a href="#">Provins</a> 6km
Gastro-entérologue	X <a href="#">Provins</a> 7km
Gynécologue	X <a href="#">Provins</a> 6km
Cancérologue	X <a href="#">Brou-sur-Chantereine</a> 55km
Neurologue	X <a href="#">Tournan-en-Brie</a> 39km
Ophtalmologue	X <a href="#">Provins</a> 6km
ORL	X <a href="#">Provins</a> 6km
Cardiologue	X <a href="#">Provins</a> 6km
Pédiatre	X <a href="#">Provins</a> 6km
Pneumologue	X <a href="#">Tournan-en-Brie</a> 39km
Psychologue	X <a href="#">Fontenay-Trésigny</a> 30km
Radiologue	X <a href="#">Provins</a> 6km
Rhumatologue	X <a href="#">Provins</a> 6km
Sage-femme	X <a href="#">Provins</a> 5km



## Éducation

Crèche	X <a href="#">Provins</a> 5km
Ecole maternelle Public	X <a href="#">Provins</a> 5km
Ecole maternelle Privé	X <a href="#">Avon</a> 43km
Ecole primaire Public	X <a href="#">Saint-Hilliers</a> 2km
Ecole primaire Privé	X <a href="#">Provins</a> 6km
Collège Public	X <a href="#">Provins</a> 5km
Collège Privé	X <a href="#">Provins</a> 5km
Lycée Public	X <a href="#">Provins</a> 5km
Lycée Privé	X <a href="#">Provins</a> 5km

Sources : Base Sirene des entreprises et de leurs établissements selon les dernières parutions officielles de 2025 portant sur l'année 2024 ([data.gouv](#)). Liste, localisation et tarifs des professionnels de santé selon les dernières parutions officielles de 2025 portant sur l'année

2024 ([opendatasoft](#)) et FINISS Extraction du Fichier des établissements selon les dernières parutions officielles de 2025 portant sur l'année 2024 ([data.gouv](#)). Adresse et géolocalisation des établissements d'enseignement du premier et second degrés selon les dernières parutions officielles de 2025 portant sur l'année 2024 ([data.education.gouv](#))

bien-dans-ma-ville.fr

## Villes autour de Mortery

Ville	Habitants	Superficie	Pop densité	Pop active	Taux chômage	Revenu moyen	Prix immobilier
Saint-Hilliers	474	19 km <sup>2</sup>	25 h/km <sup>2</sup>	54.2%	5.3%	25 320 €/an	1 450 €/m <sup>2</sup>
Rouilly	496	7 km <sup>2</sup>	71 h/km <sup>2</sup>	43.1%	5%	23 140 €/an	1 700 €/m <sup>2</sup>
Chenoise-Cucharmoy	1 607	48 km <sup>2</sup>	33 h/km <sup>2</sup>	46.7%	5.5%	23 080 €/an	1 948 €/m <sup>2</sup>
Courchamp	151	12 km <sup>2</sup>	13 h/km <sup>2</sup>	48.3%	4%	25 580 €/an	1 507 €/m <sup>2</sup>
Vulaines-lès-Provins	80	10 km <sup>2</sup>	8 h/km <sup>2</sup>	45%	6.3%	NC	1 891 €/m <sup>2</sup>
Saint-Brice	819	11 km <sup>2</sup>	74 h/km <sup>2</sup>	42.1%	4%	25 310 €/an	1 779 €/m <sup>2</sup>
Voulton	295	26 km <sup>2</sup>	11 h/km <sup>2</sup>	42.7%	2.7%	24 160 €/an	1 417 €/m <sup>2</sup>
Provins (18 avis)	11 632	14 km <sup>2</sup>	831 h/km <sup>2</sup>	44.3%	8.1%	19 200 €/an	2 245 €/m <sup>2</sup>
Rupéreau	106	6 km <sup>2</sup>	18 h/km <sup>2</sup>	50%	4.7%	24 380 €/an	1 688 €/m <sup>2</sup>
La Chapelle-Saint-Sulpice	239	6 km <sup>2</sup>	40 h/km <sup>2</sup>	51.9%	6.3%	25 070 €/an	1 258 €/m <sup>2</sup>
Sainte-Colombe (2 avis)	1 781	8 km <sup>2</sup>	223 h/km <sup>2</sup>	43.2%	5.4%	23 010 €/an	1 743 €/m <sup>2</sup>
Champcenest	205	12 km <sup>2</sup>	17 h/km <sup>2</sup>	45.9%	2%	25 090 €/an	2 318 €/m <sup>2</sup>
Poigny	501	6 km <sup>2</sup>	84 h/km <sup>2</sup>	49.3%	3.6%	23 050 €/an	1 256 €/m <sup>2</sup>
Saint-Loup-de-Naud	848	11 km <sup>2</sup>	77 h/km <sup>2</sup>	50.1%	5.9%	23 870 €/an	1 655 €/m <sup>2</sup>
Maison-Rouge (2 avis)	880	13 km <sup>2</sup>	68 h/km <sup>2</sup>	52.3%	5.9%	25 210 €/an	2 014 €/m <sup>2</sup>

bien-dans-ma-ville.fr



# **Vous aimez votre ville ? Notez-la !**

Et faites-nous part de vos remarques constructives



Avec

**BIEN** dans ma **VILLE** 