



Version web

Ville de Mortemer

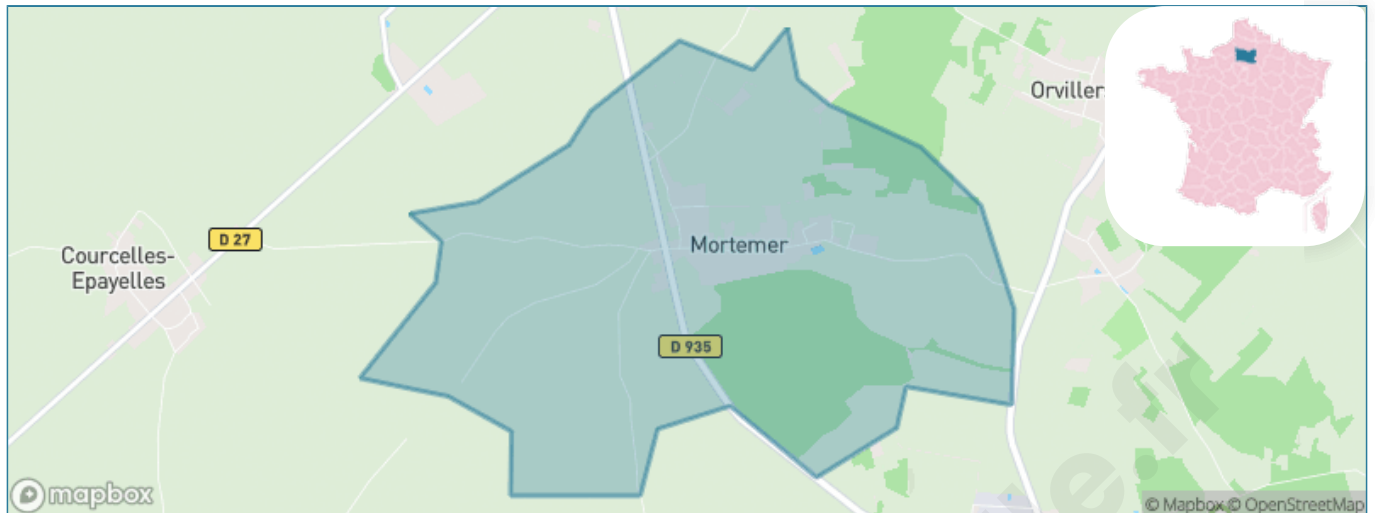
Présenté par

BIEN dans
ma **VILLE** 

Sommaire

Situation géographique	3
Statistiques sur la population	4
Evolution du nombre d'habitants	4
Tranche d'âge	5
0-14 ans	5
15-29 ans	5
30-44 ans	5
45-59 ans	5
60-74 ans	5
75-89 ans	5
90 ans et +	5
Activité professionnelle	5
Agriculteurs	5
Artisans, Commerçants	5
Cadres et sup.	5
Professions intermédiaires	5
Employé	5
Ouvrier	5
Retraité	5
Autres	5
Niveau de diplôme	6
Sans diplôme ou CEP	6
Brevet, BEPC, DNB	6
CAP-BEP ou équivalent	6
BAC ou équivalent	6
BAC+2	6
BAC+3 ou +4	6
BAC+5 ou plus	6
Composition des ménages	6
Couple sans enfant	6
Couple avec enfant(s)	6
Famille monoparentale	6
Colocation / Autre	6
Personnes seules	6
Profils électoraux	7
Premier tour	7
Sécurité	8
Evolution du nombre d'infractions	8
Pour comparer	9
Services à la population	10
Commerce	10
Éducation	10
Villes autour de Mortemer	12

Situation géographique



i Informations clés

- **Région** : Hauts-de-France
- **Département** : Oise
- **Code postal** : 60490
- **Superficie** : 6 km²



Statistiques sur la population



Nombre d'habitants

220



Age moyen

42 ans



Pop active

53.6%



Taux chômage

4.6%



Pop densité

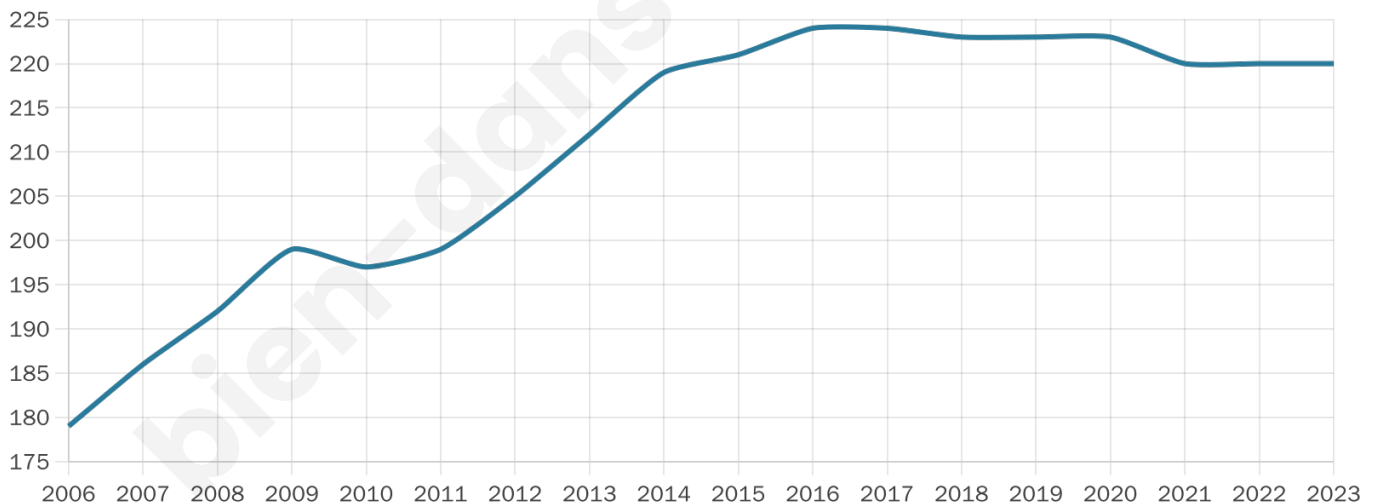
37 h/km²



Revenu moyen

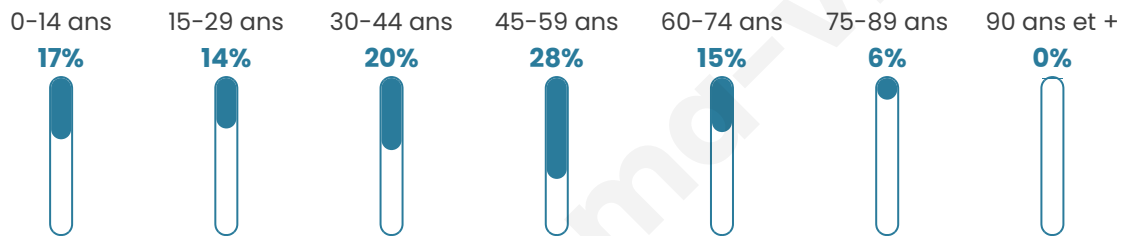
23 930 €/an

Evolution du nombre d'habitants

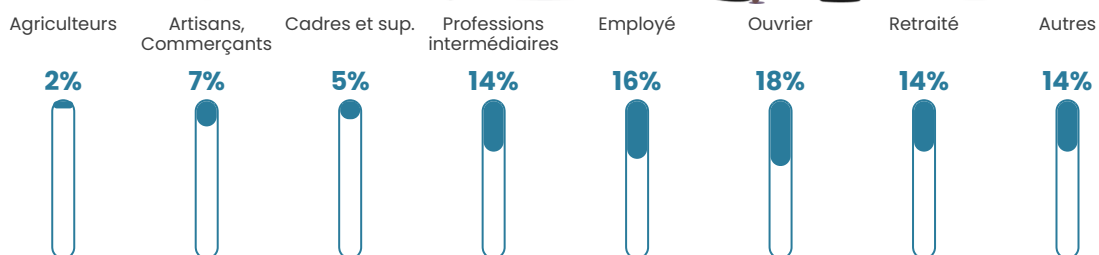


Sources : Institut national de la statistique et des études économiques (insee) selon Les dernières parutions officielles de 2024 portant sur les années 2020, 2021 et 2022.


Tranche d'âge




Activité professionnelle



Niveau de diplôme















Composition des ménages



Profils électoraux

Premier tour

	Marine LE PEN	35.34 %
	Emmanuel MACRON	24.06 %
	Jean-Luc MÉLENCHON	9.77 %
	Jean LASSALLE	9.02 %
	Éric ZEMMOUR	6.02 %
	Yannick JADOT	4.51 %
	Valérie PÉCRESSE	4.51 %
	Nicolas DUPONT-AIGNAN	3.76 %
	Anne HIDALGO	1.50 %
	Philippe POUTOU	1.50 %
	Nathalie ARTHAUD	0.00 %
	Fabien ROUSSEL	0.00 %



168 inscrits

Participation : 82.14%

Votes blancs : 0.72%

Votes nuls : 2.90%

Second tour

	Emmanuel MACRON	36,51 %
	Marine LE PEN	63,49 %

168 inscrits

Participation : 83.33%

Votes blancs : 7.14%

Votes nuls : 2.86%

Sécurité



Agressions physiques / sexuelles

0



Cambriolages

0



Vols / dégradations

0



Stupéfiants

0

Evolution du nombre d'infractions



Pour comparer

(en proportion du nombre d'habitants)



Sources : Bases statistiques communale, départementale et régionale de la délinquance enregistrée par la police et la gendarmerie nationales selon les dernières parutions officielles de 2025 portant sur l'année 2024 ([data.gouv](https://data.gouv.fr)).

Agressions physiques / sexuelles : Violences sexuelles, coups et blessures volontaires intrafamiliaux, coups et blessures volontaires, autres coups, blessures volontaires et vols violents sans arme.

Cambriolages : Cambriolages de logements.

Vols : Vols avec armes, vols d'accessoires sur véhicules, vols dans les véhicules, vols de véhicules, vols sans violence contre des personnes, destructions, dégradations volontaires et escroqueries.

Stupéfiants : Trafic de stupéfiants dont (AFD) et usage de stupéfiants.

Services à la population



Commerce

Hypermarché	X Montdidier 9km
Supermarché	X La Neuville-sur-Ressons 7km
Superette	X Cuvilly 4km
Boulangerie	X Rollot 1km
Boucherie	X Ressons-sur-Matz 7km
Restaurant	X Cuvilly 4km
Garage	X Courcelles-Epayelles 3km
Station-service	X Cuvilly 4km
Banque	X Tricot 6km
La poste	X Assainvillers 6km
Coiffeur	X Rollot 1km
Tabac	X Montdidier 10km
Bars / discothèque	X Rollot 1km
Bibliothèque	X Boulogne-la-Grasse 4km
Cinéma	X Ressons-sur-Matz 7km
Vétérinaire	X Ressons-sur-Matz 8km



Santé

Pharmacie	X Conchy-les-Pots 5km
Hôpital	X Montdidier 10km
Laboratoire d'analyses médicales	X Montdidier 10km
Etablissement pour handicapé	X Tilloloy 9km
EHPA	X Tricot 6km
Médecin	X Tricot 6km
Dentiste	X Conchy-les-Pots 5km
Chirurgien	X Compiègne 22km
Dermatologue	X Compiègne 22km
Anesthésiste	X Compiègne 22km
Gastro-entérologue	X Compiègne 23km
Gynécologue	X Margny-lès-Compiègne 21km
Cancérologue	X Compiègne 22km
Neurologue	X Compiègne 22km
Ophthalmologue	X Compiègne 22km
ORL	X Compiègne 23km
Cardiologue	X Montdidier 10km
Pédiatre	X Compiègne 22km
Pneumologue	X Montdidier 9km
Psychologue	X Compiègne 22km
Radiologue	X Roye 16km
Rhumatologue	X Compiègne 22km
Sage-femme	X Montdidier 10km



Éducation

Crèche	X Beuvraignes 9km
Ecole maternelle Public	X Tricot 7km
Ecole maternelle Privé	X Amiens 44km
Ecole primaire Public	X Rollot 1km
Ecole primaire Privé	X Montdidier 10km
Collège Public	X Ressons-sur-Matz 8km
Collège Privé	X Montdidier 10km
Lycée Public	X Montdidier 10km
Lycée Privé	X Estrées-Saint-Denis 18km

Sources : Base Sirene des entreprises et de leurs établissements selon les dernières parutions officielles de 2025 portant sur l'année 2024 ([data.gouv](#)). Liste, localisation et tarifs des professionnels de santé selon les dernières parutions officielles de 2025 portant sur l'année 2024 ([opendatasoft](#)) et FINESS Extraction du Fichier des établissements selon les dernières parutions officielles de 2025 portant sur l'année 2024 ([data.gouv](#)). Adresse et géolocalisation des établissements d'enseignement du premier et second degrés selon les dernières parutions officielles de 2025 portant sur l'année 2024 ([data.education.gouv](#))

bien-dans-ma-ville.fr

Villes autour de Mortemer

Ville	Habitants	Superficie	Pop densité	Pop active	Taux chômage	Revenu moyen	Prix immobilier
Rollot	755	12 km ²	63 h/km ²	50.2%	6.6%	22 200 €/an	1 535 €/m ²
Hainvillers	82	3 km ²	27 h/km ²	54.9%	6.1%	NC	2 427 €/m ²
Orvillers-Sorel	513	8 km ²	64 h/km ²	51.9%	5.1%	24 290 €/an	2 098 €/m ²
Remaugies	137	4 km ²	34 h/km ²	44.5%	2.2%	22 230 €/an	1 356 €/m ²
Lataule	115	7 km ²	16 h/km ²	61.7%	7%	26 160 €/an	2 007 €/m ²
Courcelles-Epayelles	210	6 km ²	35 h/km ²	50%	5.2%	22 300 €/an	1 701 €/m ²
Boulogne-la-Grasse (1 avis)	472	9 km ²	52 h/km ²	48.9%	3.6%	23 090 €/an	1 441 €/m ²
Cuvilly	620	8 km ²	78 h/km ²	51.5%	5.2%	22 150 €/an	1 654 €/m ²
Méry-la-Bataille	604	11 km ²	55 h/km ²	49.2%	4.6%	20 620 €/an	1 442 €/m ²
Biermont (1 avis)	160	3 km ²	53 h/km ²	53.8%	3.1%	26 240 €/an	1 493 €/m ²
Conchy-les-Pots	734	9 km ²	82 h/km ²	48.8%	4.2%	23 250 €/an	1 635 €/m ²
Le Frestoy-Vaux	224	8 km ²	28 h/km ²	55.8%	4.5%	23 970 €/an	1 318 €/m ²
Piennes-Onvillers	391	12 km ²	33 h/km ²	46%	6.1%	21 770 €/an	1 082 €/m ²
Fescamps	136	5 km ²	27 h/km ²	41.9%	5.9%	22 990 €/an	1 396 €/m ²
Belloy	68	3 km ²	23 h/km ²	58.8%	7.4%	NC	1 436 €/m ²

bien-dans-ma-ville.fr



Vous aimez votre ville ? Notez-la !

Et faites-nous part de vos remarques constructives



Avec

BIEN dans ma **VILLE** 