



Version web

# Ville de La Morte

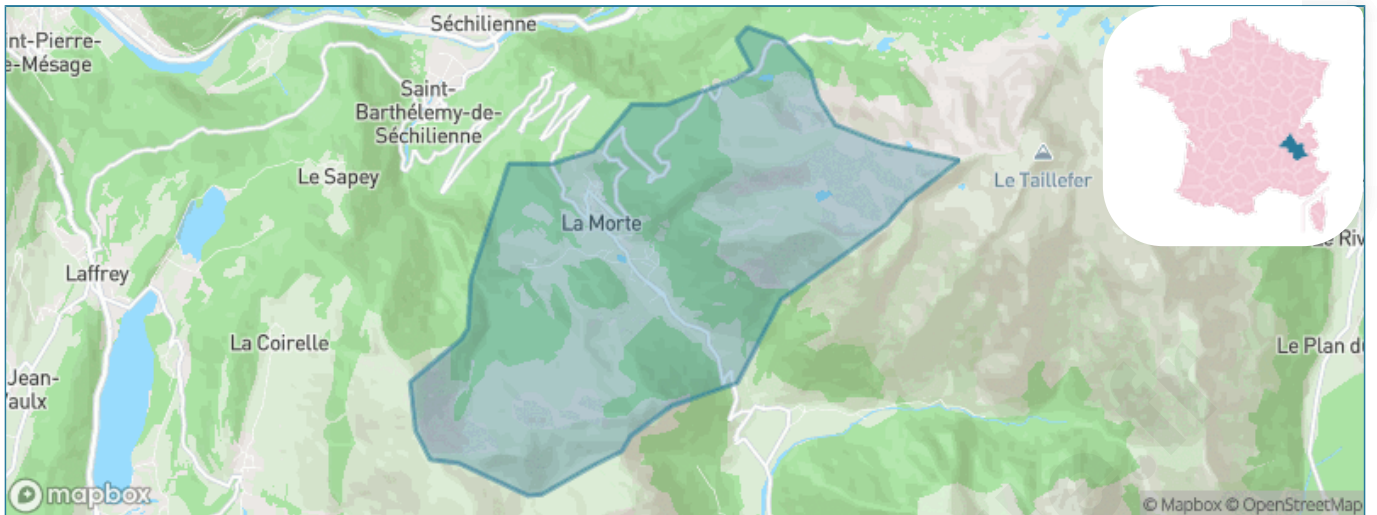
Présenté par

**BIEN** dans  
ma **VILLE** 

# Sommaire

Situation géographique .....	3
Statistiques sur la population .....	4
Evolution du nombre d'habitants .....	4
Tranche d'âge .....	5
0-14 ans .....	5
15-29 ans .....	5
30-44 ans .....	5
45-59 ans .....	5
60-74 ans .....	5
75-89 ans .....	5
90 ans et + .....	5
Activité professionnelle .....	5
Agriculteurs .....	5
Artisans, Commerçants .....	5
Cadres et sup. ....	5
Professions intermédiaires .....	5
Employé .....	5
Ouvrier .....	5
Retraité .....	5
Autres .....	5
Niveau de diplôme .....	6
Sans diplôme ou CEP .....	6
Brevet, BEPC, DNB .....	6
CAP-BEP ou équivalent .....	6
BAC ou équivalent .....	6
BAC+2 .....	6
BAC+3 ou +4 .....	6
BAC+5 ou plus .....	6
Composition des ménages .....	6
Couple sans enfant .....	6
Couple avec enfant(s) .....	6
Famille monoparentale .....	6
Colocation / Autre .....	6
Personnes seules .....	6
Profils électoraux .....	7
Premier tour .....	7
Sécurité .....	8
Evolution du nombre d'infractions .....	8
Pour comparer .....	9
Services à la population .....	10
Commerce .....	10
Éducation .....	10
Villes autour de La Morte .....	11
Avis sur la ville de La Morte .....	12
Moyenne par critère .....	12
Villes autour de La Morte .....	12
Répartition des avis par note .....	12
Répartition des avis par note .....	12

# Situation géographique



## i Informations clés

- **Région** : Auvergne-Rhône-Alpes
- **Département** : Isère
- **Code postal** : 38350
- **Superficie** : 19 km<sup>2</sup>



# Statistiques sur la population



Nombre d'habitants

**143**



Age moyen

**47 ans**



Pop active

**43.4%**



Taux chômage

**2.6%**



Pop densité

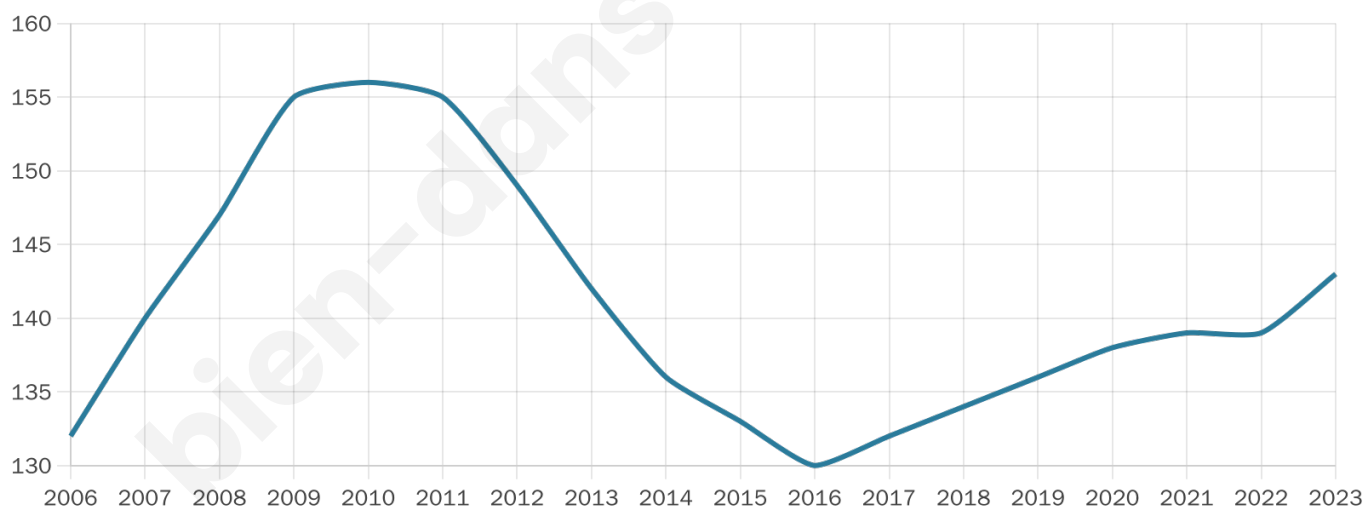
**8 h/km<sup>2</sup>**



Revenu moyen

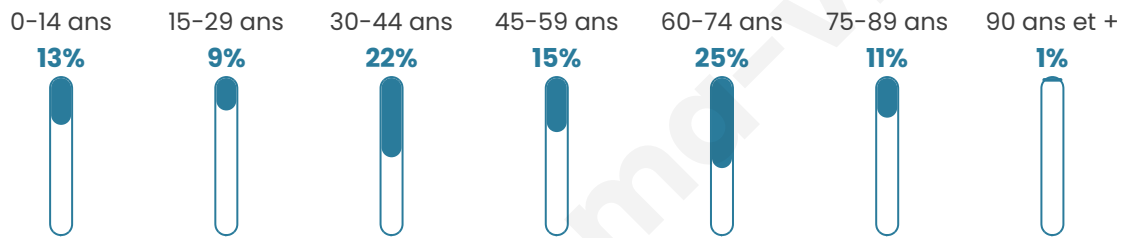
**23 230 €/an**

## Evolution du nombre d'habitants

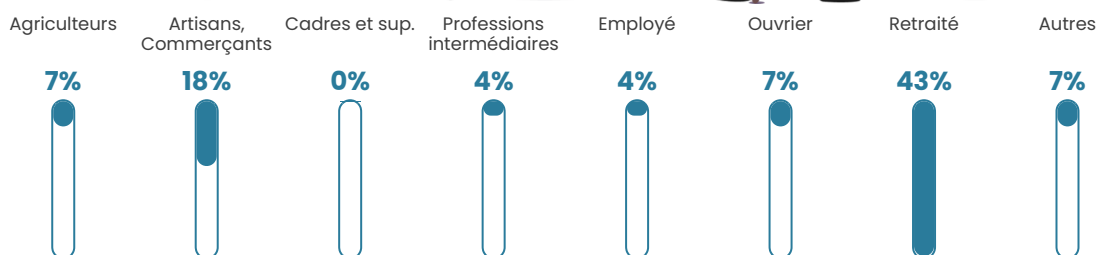


Sources : Institut national de la statistique et des études économiques (insee) selon Les dernières parutions officielles de 2024 portant sur les années 2020, 2021 et 2022.

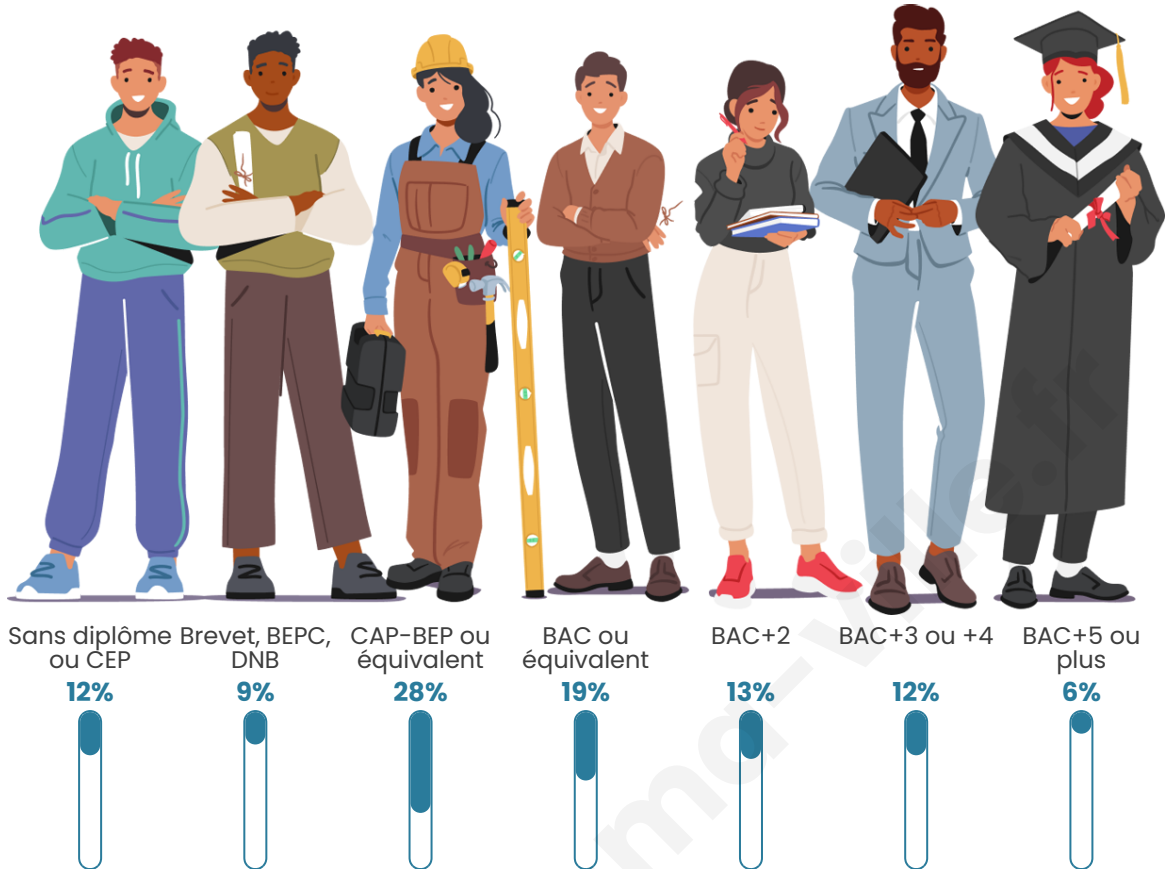
## Tranche d'âge




## Activité professionnelle



## Niveau de diplôme















## Composition des ménages



# Profils électoraux



## Premier tour

	Emmanuel MACRON	31.43 %
	Jean-Luc MÉLENCHON	25.00 %
	Marine LE PEN	20.00 %
	Éric ZEMMOUR	7.14 %
	Jean LASSALLE	3.57 %
	Anne HIDALGO	3.57 %
	Valérie PÉCRESE	2.86 %
	Nicolas DUPONT- AIGNAN	2.86 %
	Fabien ROUSSEL	2.14 %
	Yannick JADOT	1.43 %
	Nathalie ARTHAUD	0.00 %
	Philippe POUTOU	0.00 %

### 200 inscrits

Participation : 71.5%  
Votes blancs : 1.40%  
Votes nuls : 0.70%

## Second tour

	Emmanuel MACRON	64 %
	Marine LE PEN	36 %

### 200 inscrits

Participation : 70.5%  
Votes blancs : 10.64%  
Votes nuls : 0.71%

# Sécurité



Agressions physiques / sexuelles

0



Cambriolages

0



Vols / dégradations

0



Stupéfiants

0

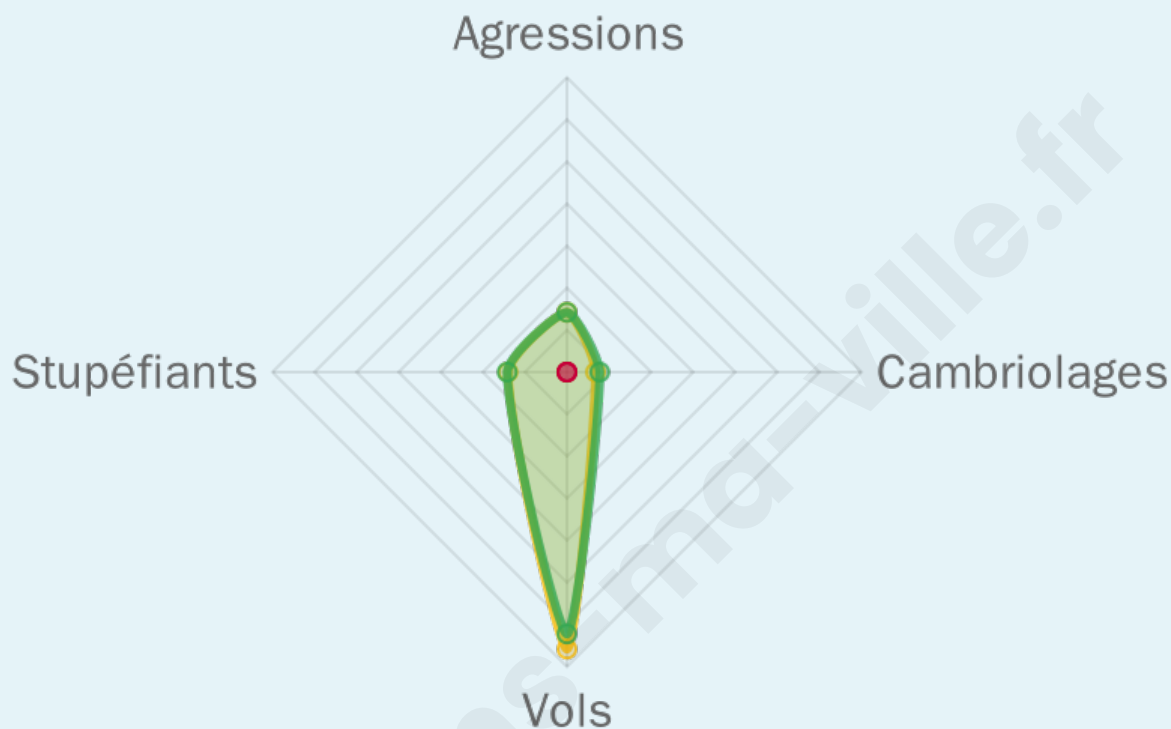
## Evolution du nombre d'infractions



## Pour comparer

(en proportion du nombre d'habitants)

■ Ville ■ Département ■ Région



Sources : Bases statistiques communale, départementale et régionale de la délinquance enregistrée par la police et la gendarmerie nationales selon les dernières parutions officielles de 2025 portant sur l'année 2024 ([data.gouv](https://data.gouv.fr)).

Agressions physiques / sexuelles : Violences sexuelles, coups et blessures volontaires intrafamiliaux, coups et blessures volontaires, autres coups, blessures volontaires et vols violents sans arme.

Cambriolages : Cambriolages de logements.

Vols : Vols avec armes, vols d'accessoires sur véhicules, vols dans les véhicules, vols de véhicules, vols sans violence contre des personnes, destructions, dégradations volontaires et escroqueries.

Stupéfiants : Trafic de stupéfiants dont (AFD) et usage de stupéfiants.

# Services à la population



## Commerce

Hypermarché	X <a href="#">Bresson</a> 15km
Supermarché	X <a href="#">Vizille</a> 8km
Superette	X <a href="#">Séchilienne</a> 3km
Boulangerie	X <a href="#">Laffrey</a> 6km
Boucherie	X <a href="#">Vizille</a> 8km
Restaurant	<b>3</b>
Garage	X <a href="#">Séchilienne</a> 3km
Station-service	X <a href="#">Vizille</a> 9km
Banque	X <a href="#">Vizille</a> 8km
La poste	X <a href="#">Vizille</a> 6km
Coiffeur	X <a href="#">Séchilienne</a> 3km
Tabac	X <a href="#">Laffrey</a> 6km
Bars / discothèque	<b>1</b>
Bibliothèque	X <a href="#">Saint-Honoré</a> 11km
Cinéma	X <a href="#">Vizille</a> 8km
Vétérinaire	X <a href="#">Vizille</a> 7km



## Santé

Pharmacie	X <a href="#">Vizille</a> 8km
Hôpital	X <a href="#">Saint-Martin-d'Uriage</a> 12km
Laboratoire d'analyses médicales	X <a href="#">Vizille</a> 8km
Etablissement pour handicapé	X <a href="#">Vizille</a> 8km
EHPA	X <a href="#">Vizille</a> 8km
Médecin	X <a href="#">Livet-et-Gavet</a> 8km
Dentiste	X <a href="#">Vizille</a> 8km
Chirurgien	X <a href="#">La Mure</a> 15km
Dermatologue	X <a href="#">Eybens</a> 15km
Anesthésiste	X <a href="#">Échirolles</a> 16km
Gastro-entérologue	X <a href="#">Échirolles</a> 16km
Gynécologue	X <a href="#">Échirolles</a> 16km
Cancérologue	X <a href="#">Challes-les-Eaux</a> 58km
Neurologue	X <a href="#">Échirolles</a> 16km
Ophtalmologue	X <a href="#">Vizille</a> 8km
ORL	X <a href="#">Échirolles</a> 16km
Cardiologue	X <a href="#">Eybens</a> 16km
Pédiatre	X <a href="#">Brié-et-Angonnes</a> 12km
Pneumologue	X <a href="#">Échirolles</a> 16km
Psychologue	X <a href="#">Saint-Martin-d'Uriage</a> 13km
Radiologue	X <a href="#">Le Pont-de-Claix</a> 16km
Rhumatologue	X <a href="#">Saint-Martin-d'Uriage</a> 12km
Sage-femme	X <a href="#">Vizille</a> 8km



## Éducation

Crèche	<b>3</b>
Ecole maternelle Public	X <a href="#">Vizille</a> 8km
Ecole maternelle Privé	X <a href="#">Grenoble</a> 19km
Ecole primaire Public	<b>1</b>
Ecole primaire Privé	X <a href="#">Saint-Martin-d'Uriage</a> 13km
Collège Public	X <a href="#">Vizille</a> 8km
Collège Privé	X <a href="#">La Mure</a> 15km
Lycée Public	X <a href="#">Vizille</a> 7km
Lycée Privé	X <a href="#">La Mure</a> 15km

Sources : Base Sirene des entreprises et de leurs établissements selon les dernières parutions officielles de 2025 portant sur l'année 2024 ([data.gouv](#)). Liste, localisation et tarifs des professionnels de santé selon les dernières parutions officielles de 2025 portant sur l'année 2024 ([opendatasoft](#)) et FINESS Extraction du Fichier des établissements selon les dernières parutions officielles de 2025 portant sur l'année 2024 ([data.gouv](#)). Adresse et géolocalisation des établissements d'enseignement du premier et second degrés selon les dernières parutions officielles de 2025 portant sur l'année 2024 ([data.education.gouv](#))

## Villes autour de La Morte

Ville	Habitants	Superficie	Pop densité	Pop active	Taux chômage	Revenu moyen	Prix immobilier
Saint-Barthélemy-de-Séchilienne	423	12 km <sup>2</sup>	35 h/km <sup>2</sup>	51.3%	3.3%	26 140 €/an	2 287 €/m <sup>2</sup>
Séchilienne	993	21 km <sup>2</sup>	47 h/km <sup>2</sup>	49.3%	2.4%	24 000 €/an	2 197 €/m <sup>2</sup>
Cholonge	339	8 km <sup>2</sup>	42 h/km <sup>2</sup>	51.6%	3.8%	26 750 €/an	1 000 €/m <sup>2</sup>
Lavaldens	165	41 km <sup>2</sup>	4 h/km <sup>2</sup>	42.4%	4.2%	20 390 €/an	1 398 €/m <sup>2</sup>
Laffrey	466	6 km <sup>2</sup>	78 h/km <sup>2</sup>	48.3%	3%	23 950 €/an	1 813 €/m <sup>2</sup>
Saint-Pierre-de-Mésage	784	7 km <sup>2</sup>	112 h/km <sup>2</sup>	43%	1.9%	26 760 €/an	2 190 €/m <sup>2</sup>
Notre-Dame-de-Mésage	1 129	4 km <sup>2</sup>	282 h/km <sup>2</sup>	41.7%	2.8%	26 290 €/an	2 529 €/m <sup>2</sup>
Vaulnaveys-le-Bas (1 avis)	1 398	11 km <sup>2</sup>	127 h/km <sup>2</sup>	48.4%	2%	28 710 €/an	3 505 €/m <sup>2</sup>
Saint-Jean-de-Vaulx	536	10 km <sup>2</sup>	54 h/km <sup>2</sup>	48.3%	3.7%	27 640 €/an	1 748 €/m <sup>2</sup>
Villard-Saint-Christophe	397	14 km <sup>2</sup>	28 h/km <sup>2</sup>	50.4%	2.8%	25 040 €/an	1 177 €/m <sup>2</sup>
Vizille (6 avis)	7 292	10 km <sup>2</sup>	729 h/km <sup>2</sup>	45.1%	5.4%	22 530 €/an	2 187 €/m <sup>2</sup>
Saint-Théoffrey (1 avis)	612	5 km <sup>2</sup>	122 h/km <sup>2</sup>	48%	3.3%	25 270 €/an	1 929 €/m <sup>2</sup>
Notre-Dame-de-Vaulx	512	7 km <sup>2</sup>	73 h/km <sup>2</sup>	52.7%	4.9%	25 290 €/an	1 469 €/m <sup>2</sup>
Champ-sur-Drac (4 avis)	3 335	8 km <sup>2</sup>	417 h/km <sup>2</sup>	46.7%	3.4%	24 940 €/an	2 677 €/m <sup>2</sup>
Montchaboud	352	2 km <sup>2</sup>	176 h/km <sup>2</sup>	42.9%	1.1%	29 550 €/an	2 158 €/m <sup>2</sup>

# Avis sur la ville de La Morte



## Moyenne par critère



## Villes autour de La Morte

Ville	Note globale	Sécurité	Éducation	Sport Loisir	Environnement	Vie pratique
Saint-Barthélemy-de-Séchilienne	-	-	-	-	-	-
Séchilienne	-	-	-	-	-	-
Cholonge	-	-	-	-	-	-
Lavaldens	-	-	-	-	-	-
Laffrey	-	-	-	-	-	-
Saint-Pierre-de-Mésage	-	-	-	-	-	-
Notre-Dame-de-Mésage	-	-	-	-	-	-
Vaulnaveys-le-Bas (1 avis)	1.6	2.0	2.0	0.0	0.0	4.0
Saint-Jean-de-Vaulx	-	-	-	-	-	-
Villard-Saint-Christophe	-	-	-	-	-	-
Vizille (6 avis)	3.2	3.2	3.7	3.2	2.8	3.2
Saint-Théoffrey (1 avis)	3.6	4.0	3.0	4.0	5.0	2.0
Notre-Dame-de-Vaulx	-	-	-	-	-	-
Champ-sur-Drac (4 avis)	2.8	2.0	3.0	3.3	2.3	3.3
Montchaboud	-	-	-	-	-	-



# Vous aimez votre ville ? Notez-la !

Et faites-nous part de vos remarques constructives



Avec

**BIEN** dans ma **VILLE** 