



Version web

Ville de Morsang-sur- Seine

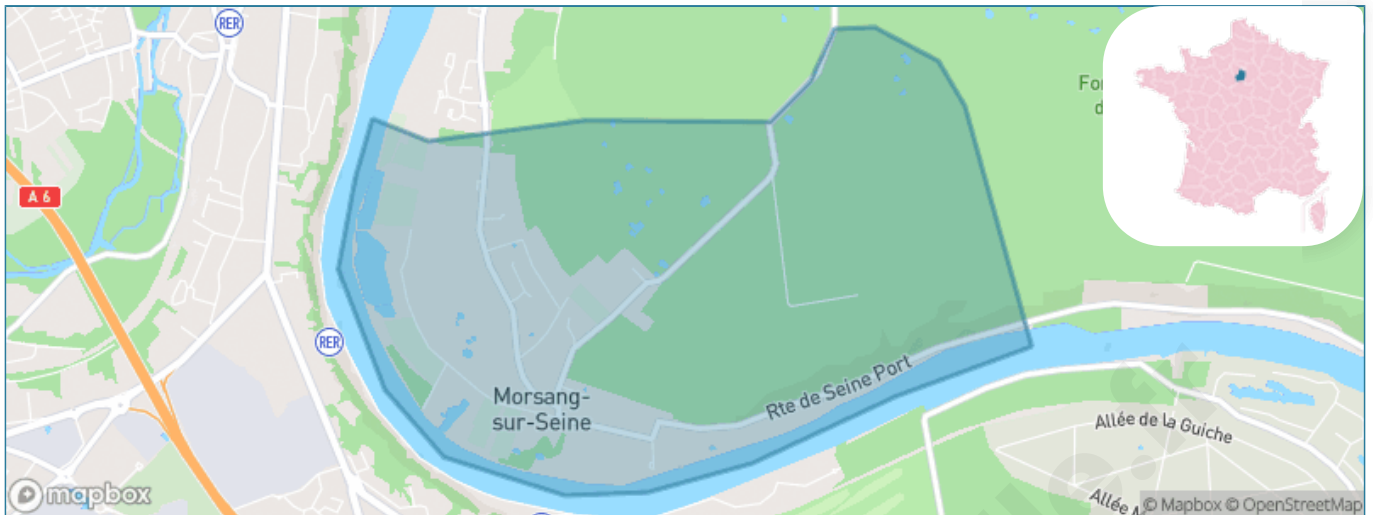
Présenté par

BIEN dans
ma **VILLE** 

Sommaire

Situation géographique	3
Statistiques sur la population	4
Evolution du nombre d'habitants	4
Tranche d'âge	5
0-14 ans	5
15-29 ans	5
30-44 ans	5
45-59 ans	5
60-74 ans	5
75-89 ans	5
90 ans et +	5
Activité professionnelle	5
Agriculteurs	5
Artisans, Commerçants	5
Cadres et sup.	5
Professions intermédiaires	5
Employé	5
Ouvrier	5
Retraité	5
Autres	5
Niveau de diplôme	6
Sans diplôme ou CEP	6
Brevet, BEPC, DNB	6
CAP-BEP ou équivalent	6
BAC ou équivalent	6
BAC+2	6
BAC+3 ou +4	6
BAC+5 ou plus	6
Composition des ménages	6
Couple sans enfant	6
Couple avec enfant(s)	6
Famille monoparentale	6
Colocation / Autre	6
Personnes seules	6
Profils électoraux	7
Premier tour	7
Sécurité	8
Evolution du nombre d'infractions	8
Pour comparer	9
Services à la population	10
Commerce	10
Éducation	10
Villes autour de Morsang-sur-Seine	12

Situation géographique



i Informations clés

- **Région :** Île-de-France
- **Département :** Essonne
- **Code postal :** 91250
- **Superficie :** 4 km²



— TERRE D'AVENIRS —

Statistiques sur la population



Nombre d'habitants

583



Age moyen

43 ans



Pop active

48.2%



Taux chômage

8.6%



Pop densité

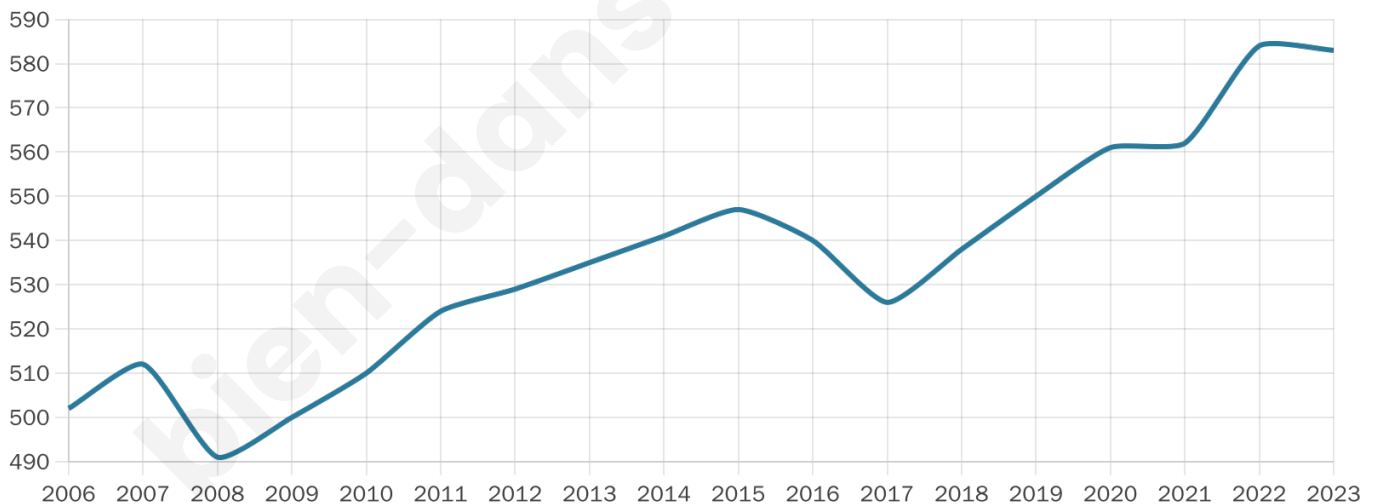
146 h/km²



Revenu moyen

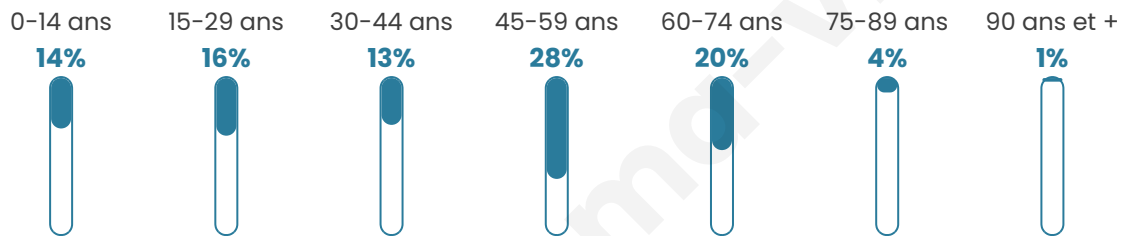
36 150 €/an

Evolution du nombre d'habitants

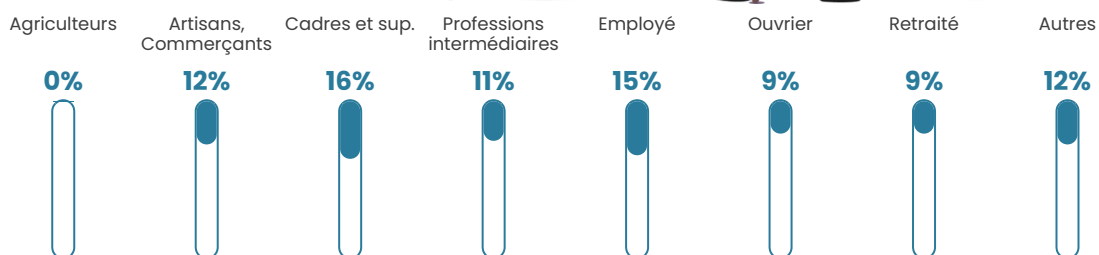


Sources : Institut national de la statistique et des études économiques (insee) selon Les dernières parutions officielles de 2024 portant sur les années 2020, 2021 et 2022.


Tranche d'âge



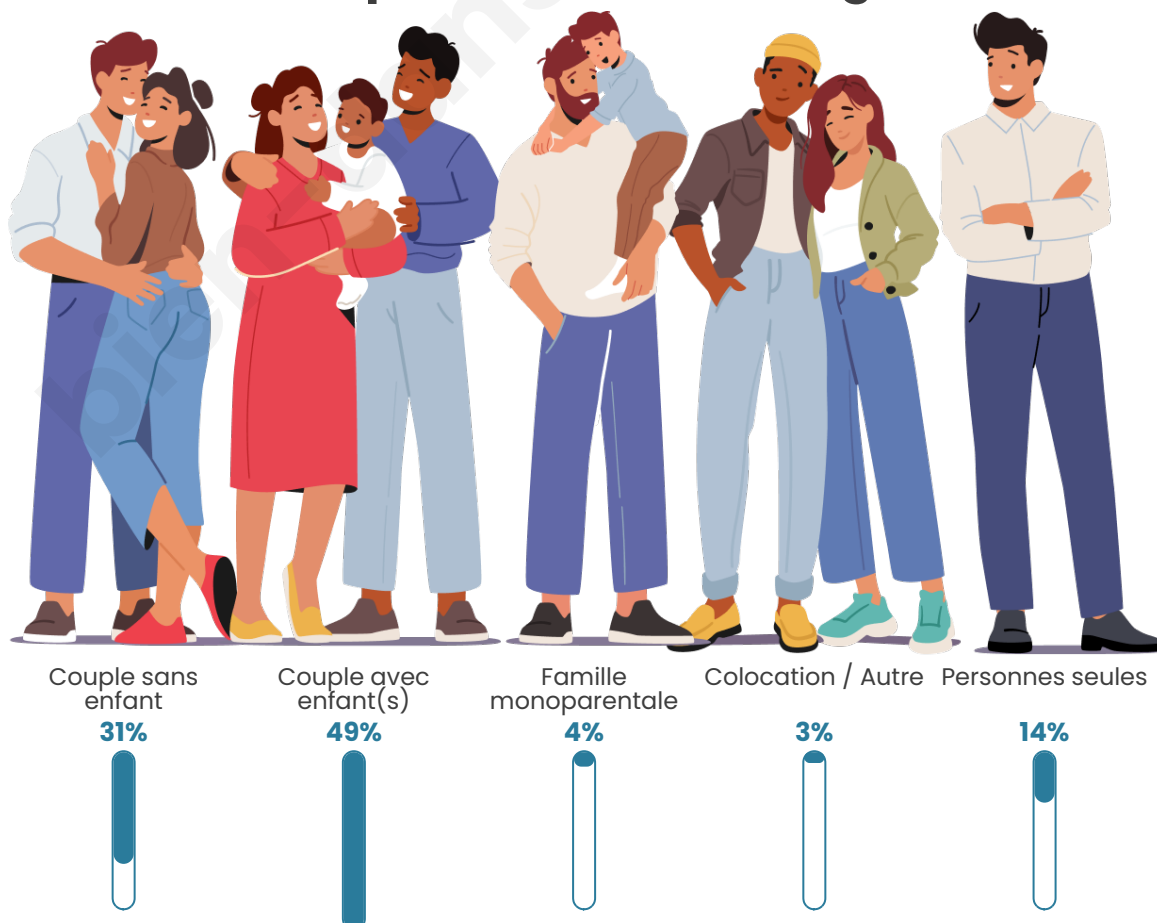
Activité professionnelle



Niveau de diplôme



Composition des ménages



Profils électoraux



Premier tour

	Emmanuel MACRON	31.23 %
	Marine LE PEN	23.24 %
	Jean-Luc MÉLENCHON	13.32 %
	Éric ZEMMOUR	10.90 %
	Yannick JADOT	6.30 %
	Valérie PÉCRESE	6.30 %
	Nicolas DUPONT-AIGNAN	3.15 %
	Jean LASSALLE	2.18 %
	Fabien ROUSSEL	1.94 %
	Anne HIDALGO	1.21 %
	Philippe POUTOU	0.24 %
	Nathalie ARTHAUD	0.00 %

518 inscrits

Participation : 80.5%
Votes blancs : 0.96%
Votes nuls : 0.00%

Second tour

	Emmanuel MACRON	61,89 %
	Marine LE PEN	38,11 %

517 inscrits

Participation : 80.27%
Votes blancs : 5.3%
Votes nuls : 0.48%

Sécurité



Agressions physiques / sexuelles

0



Cambriolages

0



Vols / dégradations

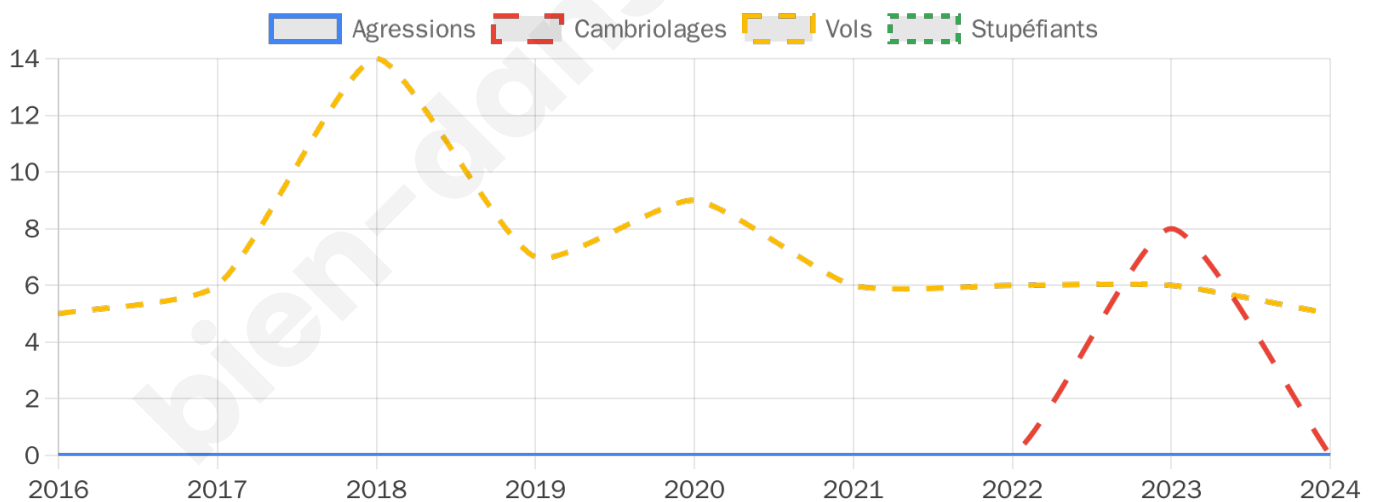
5



Stupéfiants

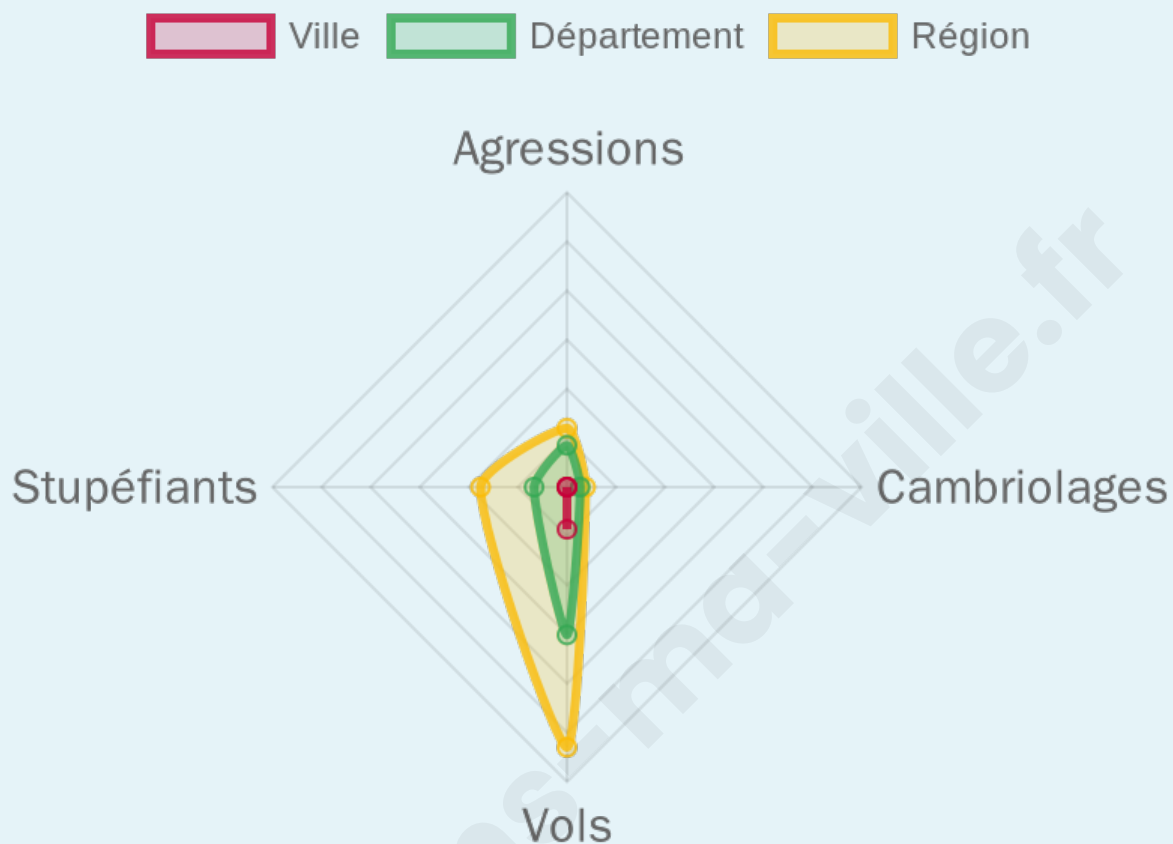
0

Evolution du nombre d'infractions



Pour comparer

(en proportion du nombre d'habitants)



Sources : Bases statistiques communale, départementale et régionale de la délinquance enregistrée par la police et la gendarmerie nationales selon les dernières parutions officielles de 2025 portant sur l'année 2024 ([data.gouv](https://data.gouv.fr)).

Agressions physiques / sexuelles : Violences sexuelles, coups et blessures volontaires intrafamiliaux, coups et blessures volontaires, autres coups, blessures volontaires et vols violents sans arme.

Cambriolages : Cambriolages de logements.

Vols : Vols avec armes, vols d'accessoires sur véhicules, vols dans les véhicules, vols de véhicules, vols sans violence contre des personnes, destructions, dégradations volontaires et escroqueries.

Stupéfiants : Trafic de stupéfiants dont (AFD) et usage de stupéfiants.

Services à la population



Commerce

Hypermarché	X <u>Mennecey</u> 4km
Supermarché	X <u>Le Coudray-Montceaux</u> 1km
Superette	X <u>Le Coudray-Montceaux</u> 1km
Boulangerie	X <u>Le Coudray-Montceaux</u> 1km
Boucherie	X <u>Saint-Fargeau-Ponthierry</u> 2km
Restaurant	2
Garage	X <u>Le Coudray-Montceaux</u> 1km
Station-service	X <u>Saintry-sur-Seine</u> 4km
Banque	X <u>Le Coudray-Montceaux</u> 1km
La poste	1
Coiffeur	1
Tabac	X <u>Le Coudray-Montceaux</u> 0km
Bars / discothèque	1
Bibliothèque	X <u>Corbeil-Essonnes</u> 6km
Cinéma	X <u>Mennecey</u> 4km
Vétérinaire	X <u>Le Coudray-Montceaux</u> 2km



Santé

Pharmacie	X <u>Le Coudray-Montceaux</u> 1km
Hôpital	X <u>Corbeil-Essonnes</u> 4km
Laboratoire d'analyses médicales	X <u>Mennecey</u> 4km
Etablissement pour handicapé	X <u>Saint-Fargeau-Ponthierry</u> 2km
EHPA	X <u>Le Coudray-Montceaux</u> 1km
Médecin	X <u>Le Coudray-Montceaux</u> 1km
Dentiste	X <u>Saint-Fargeau-Ponthierry</u> 3km
Chirurgien	X <u>Corbeil-Essonnes</u> 5km
Dermatologue	X <u>Corbeil-Essonnes</u> 5km
Anesthésiste	X <u>Évry-Courcouronnes</u> 8km
Gastro-entérologue	X <u>Corbeil-Essonnes</u> 2km
Gynécologue	X <u>Corbeil-Essonnes</u> 5km
Cancérologue	X <u>Corbeil-Essonnes</u> 7km
Neurologue	X <u>Saint-Pierre-du-Perray</u> 5km
Ophtalmologue	X <u>Corbeil-Essonnes</u> 5km
ORL	X <u>Lieusaint</u> 7km
Cardiologue	X <u>Corbeil-Essonnes</u> 5km
Pédiatre	X <u>Corbeil-Essonnes</u> 5km
Pneumologue	X <u>Corbeil-Essonnes</u> 5km
Psychologue	X <u>Saint-Fargeau-Ponthierry</u> 5km
Radiologue	X <u>Lieusaint</u> 7km
Rhumatologue	X <u>Mennecey</u> 5km
Sage-femme	X <u>Le Coudray-Montceaux</u> 1km



Éducation

Crèche	X <u>Le Coudray-Montceaux</u> 1km
Ecole maternelle Public	X <u>Le Coudray-Montceaux</u> 1km
Ecole maternelle Privé	X <u>Villecresnes</u> 18km
Ecole primaire Public	1
Ecole primaire Privé	X <u>Saint-Fargeau-Ponthierry</u> 5km
Collège Public	X <u>Corbeil-Essonnes</u> 3km
Collège Privé	X <u>Corbeil-Essonnes</u> 5km
Lycée Public	X <u>Mennecey</u> 5km
Lycée Privé	X <u>Corbeil-Essonnes</u> 5km

Sources : Base Sirene des entreprises et de leurs établissements selon les dernières parutions officielles de 2025 portant sur l'année 2024 ([data.gouv](https://data.gouv.fr)). Liste, localisation et tarifs des professionnels de santé selon les dernières parutions officielles de 2025 portant sur l'année 2024 ([opendatasoft](https://opendatasoft.com)) et FINISS Extraction du Fichier des établissements selon les dernières parutions officielles de 2025 portant sur

l'année 2024 ([data.gouv](https://data.gouv.fr)). Adresse et géolocalisation des établissements d'enseignement du premier et second degrés selon les dernières parutions officielles de 2025 portant sur l'année 2024 ([data.education.gouv](https://data.education.gouv.fr))

bien-dans-ma-ville.fr

Villes autour de Morsang-sur-Seine

Ville	Habitants	Superficie	Pop densité	Pop active	Taux chômage	Revenu moyen	Prix immobilier
Le Coudray-Montceaux (14 avis)	4 801	11 km ²	436 h/km ²	50.3%	4.8%	26 830 €/an	2 824 €/m ²
Saintry-sur-Seine (8 avis)	5 882	3 km ²	1 961 h/km ²	47.2%	4.2%	27 730 €/an	2 991 €/m ²
Corbeil-Essonnes (59 avis)	54 471	11 km ²	4 952 h/km ²	46%	5.4%	18 970 €/an	2 499 €/m ²
Auvernaux	332	6 km ²	55 h/km ²	51.8%	3%	28 310 €/an	2 735 €/m ²
Villabé (3 avis)	5 830	4 km ²	1 458 h/km ²	47%	4.4%	25 350 €/an	2 874 €/m ²
Seine-Port	1 742	8 km ²	218 h/km ²	48.8%	3.3%	33 990 €/an	3 312 €/m ²
Mennecey (20 avis)	16 433	11 km ²	1 494 h/km ²	48.3%	4.3%	27 390 €/an	2 907 €/m ²
Ormoy (8 avis)	3 225	1 km ²	3 225 h/km ²	41.6%	3.7%	25 400 €/an	2 828 €/m ²
Saint-Fargeau-Ponthierry (21 avis)	15 724	16 km ²	983 h/km ²	45.8%	4.1%	25 520 €/an	2 817 €/m ²
Nandy (7 avis)	6 350	8 km ²	794 h/km ²	48%	5.4%	24 330 €/an	2 511 €/m ²
Saint-Pierre-du-Perray (7 avis)	11 993	11 km ²	1 090 h/km ²	52.2%	4.2%	26 200 €/an	3 006 €/m ²
Saint-Germain-lès-Corbeil (11 avis)	7 469	4 km ²	1 867 h/km ²	46.9%	3.9%	29 890 €/an	3 105 €/m ²
Le Vieux-Marché	1 299	23 km ²	56 h/km ²	39.3%	5.5%	21 280 €/an	1 127 €/m ²
Savigny-le-Temple (28 avis)	31 148	12 km ²	2 596 h/km ²	47.7%	6.2%	22 240 €/an	2 499 €/m ²
Boissise-le-Roi (3 avis)	3 941	7 km ²	563 h/km ²	39.9%	3.2%	29 200 €/an	2 697 €/m ²

bien-dans-ma-ville.fr



Vous aimez votre ville ? Notez-la !

Et faites-nous part de vos remarques constructives



Avec

BIEN dans
ma **VILLE** 