



Version web

Ville de Morsan

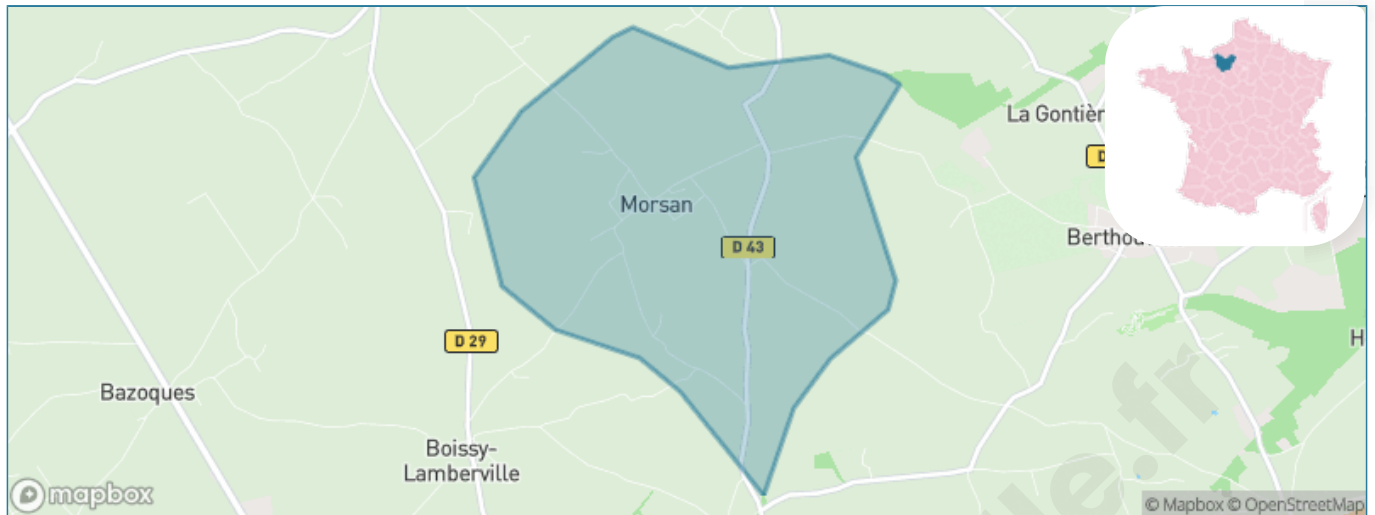
Présenté par

BIEN dans
ma **VILLE** 

Sommaire

Situation géographique	3
Statistiques sur la population	4
Evolution du nombre d'habitants	4
Tranche d'âge	5
0-14 ans	5
15-29 ans	5
30-44 ans	5
45-59 ans	5
60-74 ans	5
75-89 ans	5
90 ans et +	5
Activité professionnelle	5
Agriculteurs	5
Artisans, Commerçants	5
Cadres et sup.	5
Professions intermédiaires	5
Employé	5
Ouvrier	5
Retraité	5
Autres	5
Niveau de diplôme	6
Sans diplôme ou CEP	6
Brevet, BEPC, DNB	6
CAP-BEP ou équivalent	6
BAC ou équivalent	6
BAC+2	6
BAC+3 ou +4	6
BAC+5 ou plus	6
Composition des ménages	6
Couple sans enfant	6
Couple avec enfant(s)	6
Famille monoparentale	6
Colocation / Autre	6
Personnes seules	6
Profils électoraux	7
Premier tour	7
Sécurité	8
Evolution du nombre d'infractions	8
Pour comparer	9
Services à la population	10
Commerce	10
Éducation	10
Villes autour de Morsan	11

Situation géographique



i Informations clés

- **Région** : Normandie
- **Département** : Eure
- **Code postal** : 27800
- **Superficie** : 4 km²



Statistiques sur la population



Nombre d'habitants

124



Age moyen

43 ans



Pop active

40.3%



Taux chômage

1.4%



Pop densité

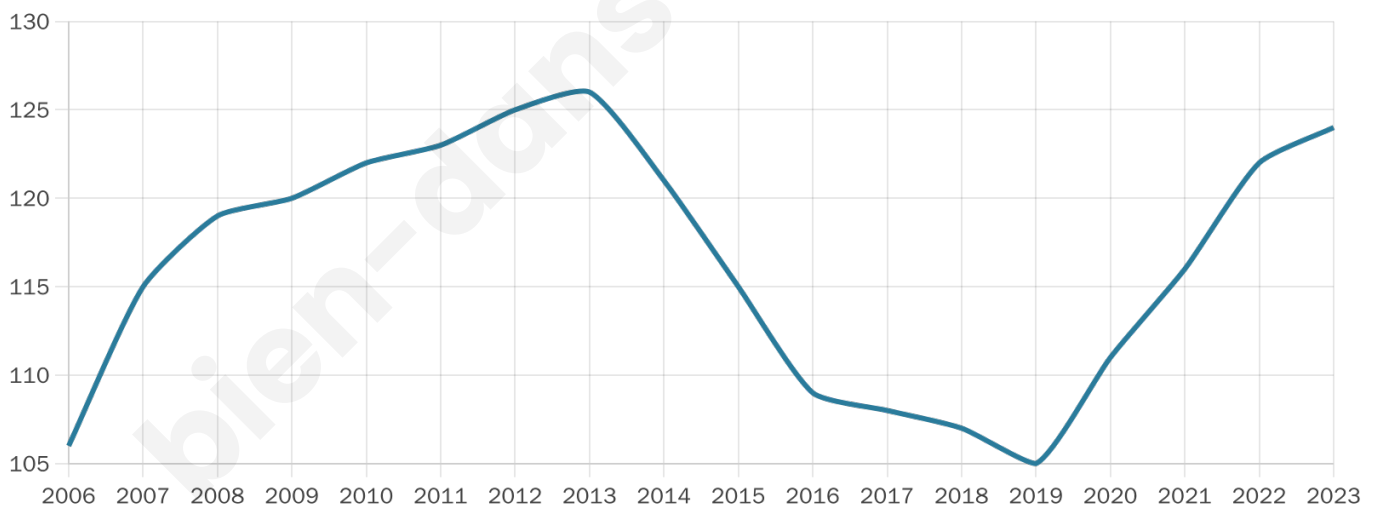
31 h/km²



Revenu moyen

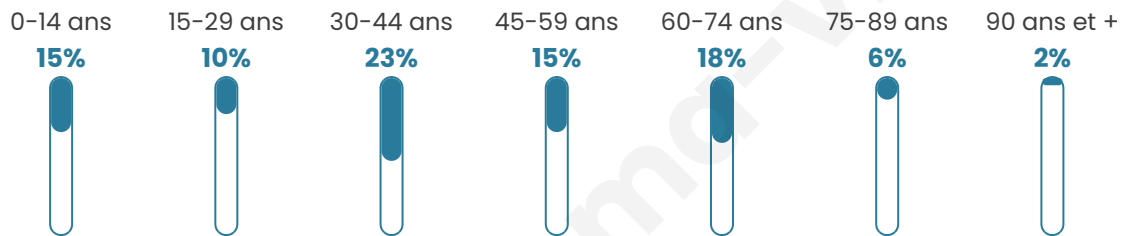
22 170 €/an

Evolution du nombre d'habitants

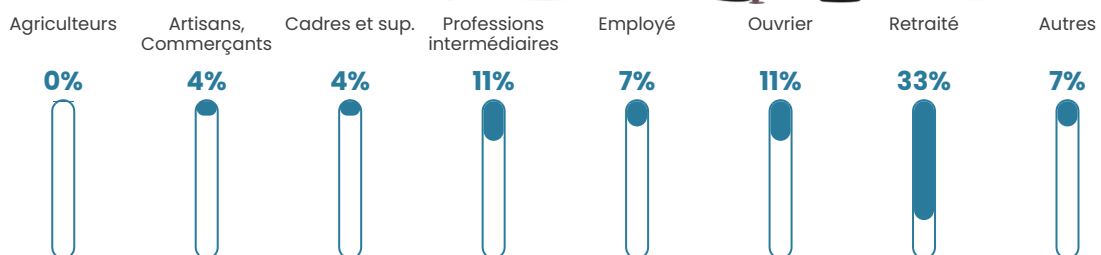


Sources : Institut national de la statistique et des études économiques (insee) selon Les dernières parutions officielles de 2024 portant sur les années 2020, 2021 et 2022.

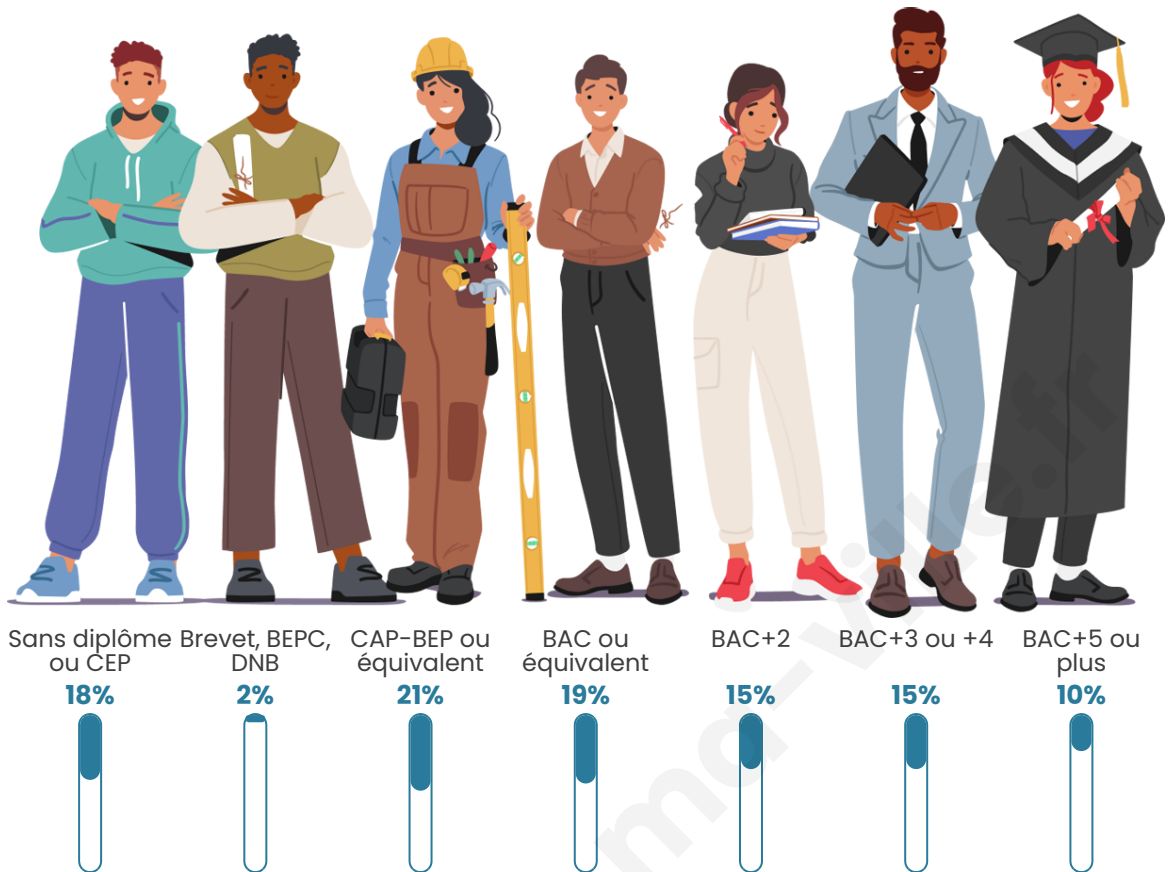
Tranche d'âge




Activité professionnelle



Niveau de diplôme













Composition des ménages



Profils électoraux

Premier tour

	Marine LE PEN	36.62 %
	Emmanuel MACRON	22.54 %
	Éric ZEMMOUR	11.27 %
	Nicolas DUPONT-AIGNAN	9.86 %
	Valérie PÉCRESE	8.45 %
	Jean-Luc MÉLENCHON	4.23 %
	Jean LASSALLE	2.82 %
	Anne HIDALGO	1.41 %
	Yannick JADOT	1.41 %
	Philippe POUTOU	1.41 %
	Nathalie ARTHAUD	0.00 %
	Fabien ROUSSEL	0.00 %



96 inscrits

Participation : 76.04%

Votes blancs : 2.74%

Votes nuls : 0.00%

Second tour

	Emmanuel MACRON	39,44 %
	Marine LE PEN	60,56 %

96 inscrits

Participation : 77.08%

Votes blancs : 4.05%

Votes nuls : 0%

Sécurité



Agressions physiques / sexuelles

0



Cambriolages

0



Vols / dégradations

0



Stupéfiants

0

Evolution du nombre d'infractions



Pour comparer

(en proportion du nombre d'habitants)



Sources : Bases statistiques communale, départementale et régionale de la délinquance enregistrée par la police et la gendarmerie nationales selon les dernières parutions officielles de 2025 portant sur l'année 2024 ([data.gouv](https://data.gouv.fr)).

Agressions physiques / sexuelles : Violences sexuelles, coups et blessures volontaires intrafamiliaux, coups et blessures volontaires, autres coups, blessures volontaires et vols violents sans arme.

Cambriolages : Cambriolages de logements.

Vols : Vols avec armes, vols d'accessoires sur véhicules, vols dans les véhicules, vols de véhicules, vols sans violence contre des personnes, destructions, dégradations volontaires et escroqueries.

Stupéfiants : Trafic de stupéfiants dont (AFD) et usage de stupéfiants.

Services à la population



Commerce

Hypermarché	X Menneval 9km
Supermarché	X Lieuxey 8km
Superette	X Saint-Georges-du-Vièvre 7km
Boulangerie	X Saint-Georges-du-Vièvre 7km
Boucherie	X Giverville 2km
Restaurant	X Boissy-Lamberville 2km
Garage	X Giverville 2km
Station-service	X Folleville 7km
Banque	X Saint-Georges-du-Vièvre 7km
La poste	X Courbépine 7km
Coiffeur	X Giverville 2km
Tabac	X Bernay 11km
Bars / discothèque	X Giverville 2km
Bibliothèque	X Brionne 10km
Cinéma	X Bernay 11km
Vétérinaire	X Boissy-Lamberville 4km



Santé

Pharmacie	X Saint-Georges-du-Vièvre 7km
Hôpital	X Bernay 10km
Laboratoire d'analyses médicales	X Bernay 10km
Etablissement pour handicapé	X Bernay 10km
EHPA	X Lieuxey 8km
Médecin	X Saint-Georges-du-Vièvre 7km
Dentiste	X Lieuxey 8km
Chirurgien	X Orbec 22km
Dermatologue	X Lisieux 26km
Anesthésiste	X Port-Jérôme-sur-Seine 33km
Gastro-entérologue	X Bernay 11km
Gynécologue	X Cormeilles 17km
Cancérologue	X Rouen 46km
Neurologue	X Cléon 36km
Ophtalmologue	X Bernay 11km
ORL	X Beaumont-le-Roger 18km
Cardiologue	X Pont-Audemer 20km
Pédiatre	X Bernay 11km
Pneumologue	X Lisieux 24km
Psychologue	X Lisieux 26km
Radiologue	X Bernay 10km
Rhumatologue	X Elbeuf 33km
Sage-femme	X Bernay 10km



Éducation

Crèche	X Hecmanville 6km
Ecole maternelle Public	X Saint-Pierre-de-Salerno 6km
Ecole maternelle Privé	X Morainville-Jouveaux 11km
Ecole primaire Public	X Boissy-Lamberville 2km
Ecole primaire Privé	X Brionne 10km
Collège Public	X Brionne 10km
Collège Privé	X Bernay 11km
Lycée Public	X Brionne 10km
Lycée Privé	X Bernay 10km

Sources : Base Sirene des entreprises et de leurs établissements selon les dernières parutions officielles de 2025 portant sur l'année 2024 ([data.gouv](#)). Liste, localisation et tarifs des professionnels de santé selon les dernières parutions officielles de 2025 portant sur l'année 2024 ([opendatasoft](#)) et FINISS Extraction du Fichier des établissements selon les dernières parutions officielles de 2025 portant sur l'année 2024 ([data.gouv](#)). Adresse et géolocalisation des établissements d'enseignement du premier et second degrés selon les dernières parutions officielles de 2025 portant sur l'année 2024 ([data.education.gouv](#))

Villes autour de Morsan

Ville	Habitants	Superficie	Pop densité	Pop active	Taux chômage	Revenu moyen	Prix immobilier
Boissy-Lamberville	385	8 km ²	48 h/km ²	41.8%	3.6%	22 510 €/an	1 215 €/m ²
Giverville (1 avis)	381	6 km ²	64 h/km ²	49.3%	3.7%	21 000 €/an	1 478 €/m ²
Notre-Dame-d'Épine	67	1 km ²	67 h/km ²	50.7%	6%	NC	NC
Bazoques	141	6 km ²	24 h/km ²	42.6%	3.5%	21 080 €/an	NC
Berthouville	330	7 km ²	47 h/km ²	50%	2.7%	24 280 €/an	2 471 €/m ²
Le Mesnil-Saint-Jean	161	7 km ²	23 h/km ²	57.8%	4.3%	22 880 €/an	NC
Le Favril	185	4 km ²	46 h/km ²	45.9%	1.6%	22 200 €/an	2 380 €/m ²
Saint-Victor-d'Épine	335	7 km ²	48 h/km ²	45.4%	3.6%	23 780 €/an	1 924 €/m ²
Épreville-en-Lieuvin (1 avis)	199	6 km ²	33 h/km ²	47.7%	6%	22 410 €/an	3 053 €/m ²
Le Theil-Nolent	285	4 km ²	71 h/km ²	49.1%	2.1%	21 020 €/an	1 416 €/m ²
Neuville-sur-Authou	191	5 km ²	38 h/km ²	46.1%	8.4%	17 840 €/an	2 006 €/m ²
Courbépine (1 avis)	733	11 km ²	67 h/km ²	50.8%	3.5%	24 100 €/an	2 115 €/m ²
Saint-Cyr-de-Salerno	205	6 km ²	34 h/km ²	47.3%	3.9%	25 110 €/an	1 626 €/m ²
Plasnes	729	16 km ²	46 h/km ²	47.1%	2.6%	23 330 €/an	1 808 €/m ²
Boisney	293	5 km ²	59 h/km ²	44.4%	2.7%	22 680 €/an	1 445 €/m ²

bien-dans-ma-ville.fr



Vous aimez votre ville ? Notez-la !

Et faites-nous part de vos remarques constructives



Avec

BIEN dans
ma **VILLE** 