



Version web

Ville de Morsain

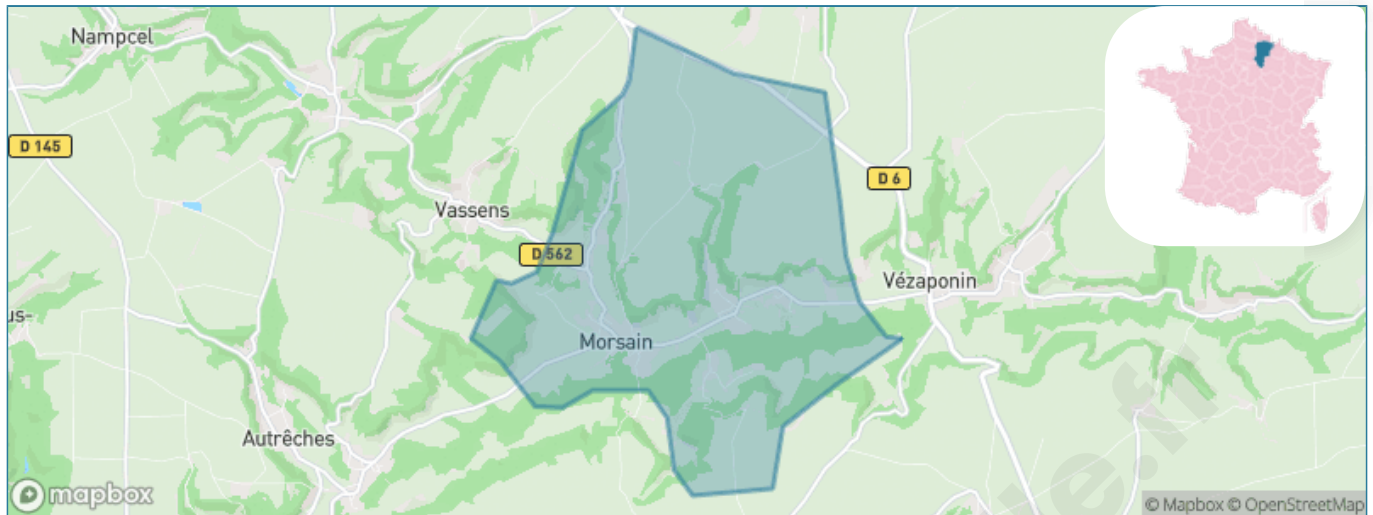
Présenté par

BIEN dans
ma **VILLE** 

Sommaire

Situation géographique	3
Statistiques sur la population	4
Evolution du nombre d'habitants	4
Tranche d'âge	5
0-14 ans	5
15-29 ans	5
30-44 ans	5
45-59 ans	5
60-74 ans	5
75-89 ans	5
90 ans et +	5
Activité professionnelle	5
Agriculteurs	5
Artisans, Commerçants	5
Cadres et sup.	5
Professions intermédiaires	5
Employé	5
Ouvrier	5
Retraité	5
Autres	5
Niveau de diplôme	6
Sans diplôme ou CEP	6
Brevet, BEPC, DNB	6
CAP-BEP ou équivalent	6
BAC ou équivalent	6
BAC+2	6
BAC+3 ou +4	6
BAC+5 ou plus	6
Composition des ménages	6
Couple sans enfant	6
Couple avec enfant(s)	6
Famille monoparentale	6
Colocation / Autre	6
Personnes seules	6
Profils électoraux	7
Premier tour	7
Sécurité	8
Evolution du nombre d'infractions	8
Pour comparer	9
Services à la population	10
Commerce	10
Éducation	10
Villes autour de Morsain	11

Situation géographique



i Informations clés

- **Région** : Hauts-de-France
- **Département** : Aisne
- **Code postal** : 02290
- **Superficie** : 14 km²



Statistiques sur la population



Nombre d'habitants

469



Age moyen

39 ans



Pop active

49.9%



Taux chômage

11.6%



Pop densité

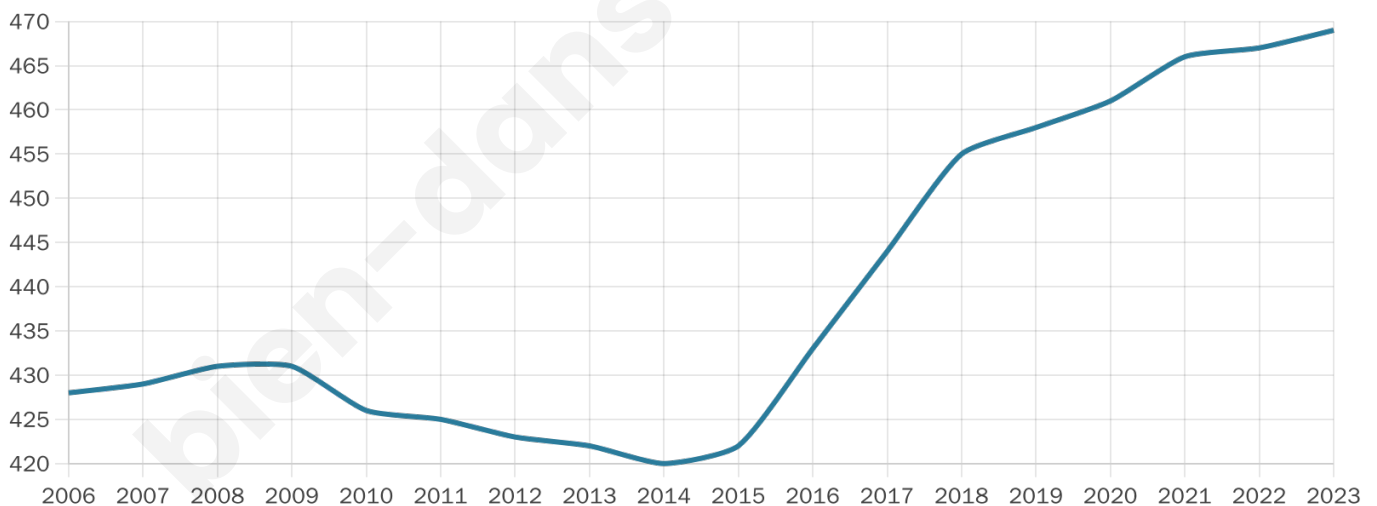
34 h/km²



Revenu moyen

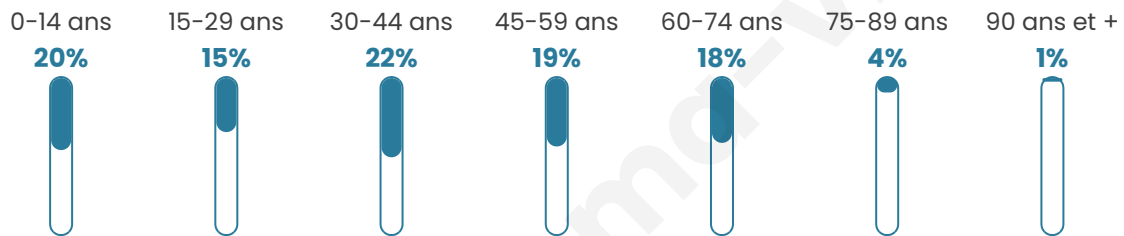
21 910 €/an

Evolution du nombre d'habitants

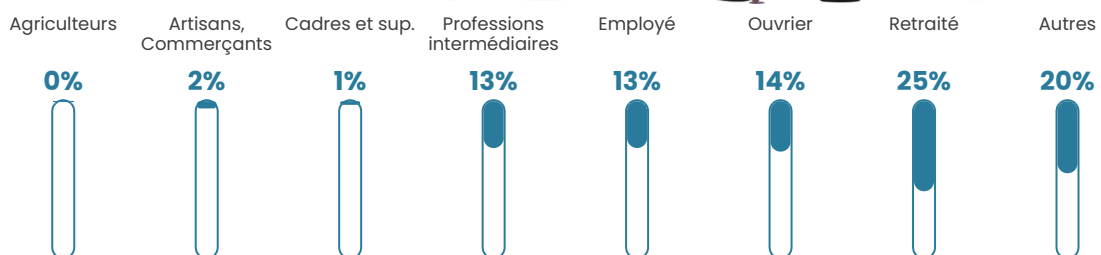


Sources : Institut national de la statistique et des études économiques (insee) selon Les dernières parutions officielles de 2024 portant sur les années 2020, 2021 et 2022.

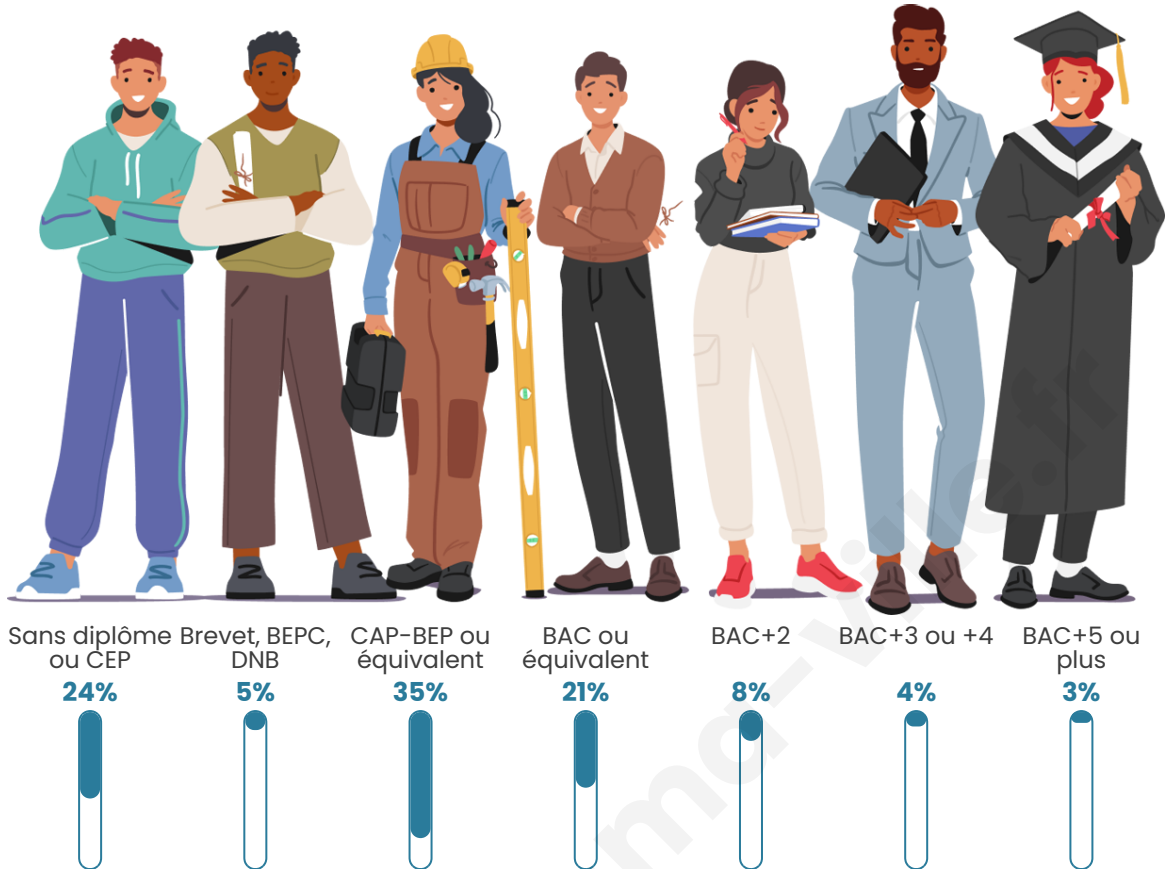
Tranche d'âge




Activité professionnelle



Niveau de diplôme















Composition des ménages



Profils électoraux

Premier tour

	Marine LE PEN	50.94 %
	Éric ZEMMOUR	13.58 %
	Emmanuel MACRON	11.70 %
	Valérie PÉCRESSE	8.30 %
	Jean-Luc MÉLENCHON	7.55 %
	Nicolas DUPONT-AIGNAN	2.64 %
	Fabien ROUSSEL	1.51 %
	Jean LASSALLE	1.51 %
	Yannick JADOT	1.13 %
	Philippe POUTOU	0.75 %
	Anne HIDALGO	0.38 %
	Nathalie ARTHAUD	0.00 %



329 inscrits

Participation : 81.76%

Votes blancs : 1.49%

Votes nuls : 0.00%

Second tour

	Emmanuel MACRON	25,82 %
	Marine LE PEN	74,18 %

329 inscrits

Participation : 77.51%

Votes blancs : 3.53%

Votes nuls : 0.78%

Sécurité



Agressions physiques / sexuelles

0



Cambriolages

0



Vols / dégradations

0



Stupéfiants

0

Evolution du nombre d'infractions



Pour comparer

(en proportion du nombre d'habitants)



Sources : Bases statistiques communale, départementale et régionale de la délinquance enregistrée par la police et la gendarmerie nationales selon les dernières parutions officielles de 2025 portant sur l'année 2024 ([data.gouv](https://data.gouv.fr)).

Agressions physiques / sexuelles : Violences sexuelles, coups et blessures volontaires intrafamiliaux, coups et blessures volontaires, autres coups, blessures volontaires et vols violents sans arme.

Cambriolages : Cambriolages de logements.

Vols : Vols avec armes, vols d'accessoires sur véhicules, vols dans les véhicules, vols de véhicules, vols sans violence contre des personnes, destructions, dégradations volontaires et escroqueries.

Stupéfiants : Trafic de stupéfiants dont (AFD) et usage de stupéfiants.

Services à la population



Commerce

Hypermarché	X Soissons 13km
Supermarché	X Vic-sur-Aisne 7km
Superette	X Vic-sur-Aisne 7km
Boulangerie	X Vic-sur-Aisne 7km
Boucherie	X Autrêches 4km
Restaurant	X Autrêches 4km
Garage	1
Station-service	X Blérancourt 8km
Banque	X Vic-sur-Aisne 7km
La poste	X Autrêches 4km
Coiffeur	X Vassens 4km
Tabac	X Berny-Rivière 5km
Bars / discothèque	X Berny-Rivière 5km
Bibliothèque	X Soissons 13km
Cinéma	X Soissons 13km
Vétérinaire	X Vic-sur-Aisne 7km



Santé

Pharmacie	X Vic-sur-Aisne 7km
Hôpital	X Soissons 14km
Laboratoire d'analyses médicales	X Soissons 13km
Etablissement pour handicapé	X Blérancourt 8km
EHPA	X Nampcel 7km
Médecin	X Vic-sur-Aisne 7km
Dentiste	X Vic-sur-Aisne 7km
Chirurgien	X Soissons 12km
Dermatologue	X Soissons 13km
Anesthésiste	X Soissons 12km
Gastro-entérologue	X Soissons 14km
Gynécologue	X Soissons 13km
Cancérologue	X Chauny 19km
Neurologue	X Soissons 14km
Ophthalmologue	X Soissons 13km
ORL	X Soissons 13km
Cardiologue	X Soissons 13km
Pédiatre	X Belleu 15km
Pneumologue	X Soissons 13km
Psychologue	X Soissons 12km
Radiologue	X Soissons 13km
Rhumatologue	X Soissons 13km
Sage-femme	X Soissons 13km



Éducation

Crèche	1
Ecole maternelle Public	X Bitry 9km
Ecole maternelle Privé	X Soissons 13km
Ecole primaire Public	1
Ecole primaire Privé	X Guny 9km
Collège Public	X Vic-sur-Aisne 6km
Collège Privé	X Guny 9km
Lycée Public	X Soissons 12km
Lycée Privé	X Soissons 13km

Sources : Base Sirene des entreprises et de leurs établissements selon les dernières parutions officielles de 2025 portant sur l'année 2024 ([data.gouv](#)). Liste, localisation et tarifs des professionnels de santé selon les dernières parutions officielles de 2025 portant sur l'année 2024 ([opendatasoft](#)) et FINISS Extraction du Fichier des établissements selon les dernières parutions officielles de 2025 portant sur l'année 2024 ([data.gouv](#)). Adresse et géolocalisation des établissements d'enseignement du premier et second degrés selon les dernières parutions officielles de 2025 portant sur l'année 2024 ([data.education.gouv](#))

Villes autour de Morsain

Ville	Habitants	Superficie	Pop densité	Pop active	Taux chômage	Revenu moyen	Prix immobilier
Nouvron-Vingré	202	9 km ²	22 h/km ²	56.4%	9.4%	21 090 €/an	1 100 €/m ²
Vassens	172	9 km ²	19 h/km ²	43.6%	7%	21 590 €/an	2 706 €/m ²
Fontenoy	483	9 km ²	54 h/km ²	41%	5.2%	23 650 €/an	1 207 €/m ²
Vézaponin (1 avis)	113	3 km ²	38 h/km ²	53.1%	7.1%	21 920 €/an	1 118 €/m ²
Tartiers	162	8 km ²	20 h/km ²	50.6%	4.9%	21 700 €/an	1 073 €/m ²
Berny-Rivière	631	7 km ²	90 h/km ²	50.4%	4.6%	23 920 €/an	1 273 €/m ²
Autrêches	738	13 km ²	57 h/km ²	45.3%	4.2%	23 080 €/an	1 543 €/m ²
Épagny	337	11 km ²	31 h/km ²	46.3%	5.6%	21 260 €/an	1 414 €/m ²
Audignicourt	104	5 km ²	21 h/km ²	55.8%	12.5%	21 270 €/an	NC
Saint-Christophe-à-Berry	441	7 km ²	63 h/km ²	46.3%	4.8%	22 750 €/an	1 375 €/m ²
Selens (1 avis)	202	7 km ²	29 h/km ²	50.5%	5%	20 090 €/an	1 157 €/m ²
Bieuxy	31	4 km ²	8 h/km ²	54.8%	9.7%	NC	2 292 €/m ²
Osly-Courtil	325	5 km ²	65 h/km ²	48.3%	4.9%	23 670 €/an	1 280 €/m ²
Cuisy-en-Almont	361	9 km ²	40 h/km ²	49.9%	3.9%	24 260 €/an	1 527 €/m ²
Nampcel (1 avis)	293	16 km ²	18 h/km ²	42%	5.1%	21 980 €/an	1 456 €/m ²

bien-dans-ma-ville.fr



Vous aimez votre ville ? Notez-la !

Et faites-nous part de vos remarques constructives



Avec

BIEN dans ma **VILLE** 