



Version web

Ville de Mornay-sur-Allier

Présenté par

BIEN dans
ma **VILLE** 

Sommaire

Situation géographique	3
Statistiques sur la population	4
Evolution du nombre d'habitants	4
Tranche d'âge	5
0-14 ans	5
15-29 ans	5
30-44 ans	5
45-59 ans	5
60-74 ans	5
75-89 ans	5
90 ans et +	5
Activité professionnelle	5
Agriculteurs	5
Artisans, Commerçants	5
Cadres et sup.	5
Professions intermédiaires	5
Employé	5
Ouvrier	5
Retraité	5
Autres	5
Niveau de diplôme	6
Sans diplôme ou CEP	6
Brevet, BEPC, DNB	6
CAP-BEP ou équivalent	6
BAC ou équivalent	6
BAC+2	6
BAC+3 ou +4	6
BAC+5 ou plus	6
Composition des ménages	6
Couple sans enfant	6
Couple avec enfant(s)	6
Famille monoparentale	6
Colocation / Autre	6
Personnes seules	6
Profils électoraux	7
Premier tour	7
Sécurité	8
Evolution du nombre d'infractions	8
Pour comparer	9
Services à la population	10
Commerce	10
Éducation	10
Villes autour de Mornay-sur-Allier	12

Situation géographique



i Informations clés

- **Région** : Centre-Val de Loire
- **Département** : Cher
- **Code postal** : 18600
- **Superficie** : 21 km²



Statistiques sur la population



Nombre d'habitants

413



Age moyen

50 ans



Pop active

37.5%



Taux chômage

7.6%



Pop densité

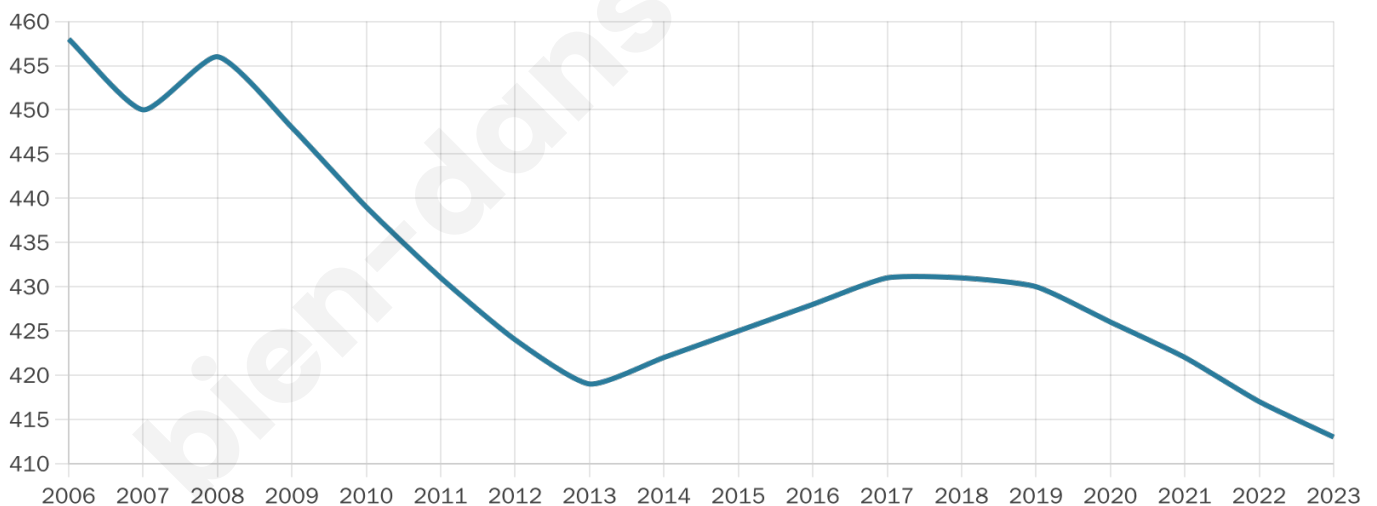
20 h/km²



Revenu moyen

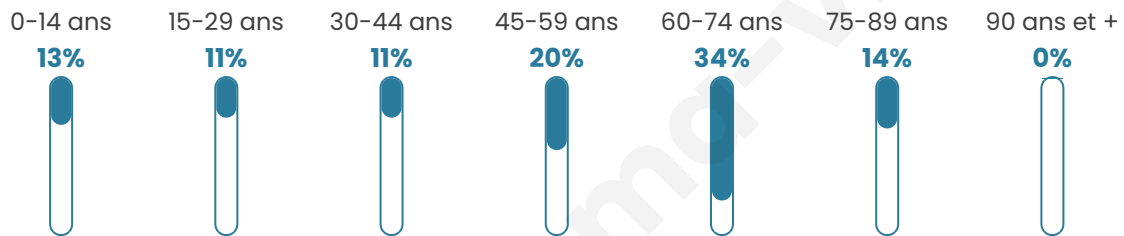
20 640 €/an

Evolution du nombre d'habitants

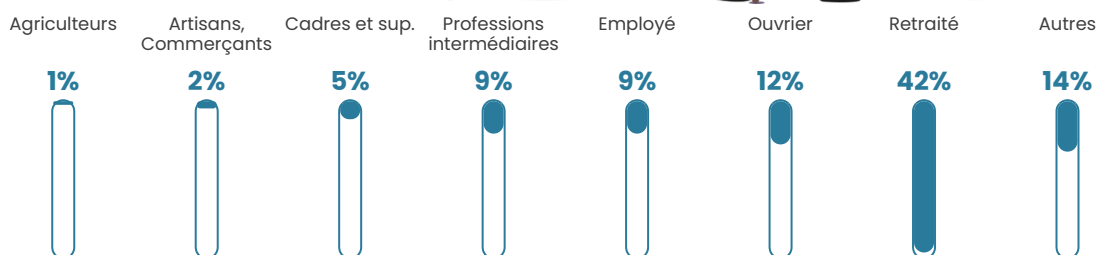


Sources : Institut national de la statistique et des études économiques (insee) selon Les dernières parutions officielles de 2024 portant sur les années 2020, 2021 et 2022.


Tranche d'âge




Activité professionnelle



Niveau de diplôme















Composition des ménages





Profils électoraux

Premier tour

	Marine LE PEN	33.06 %
	Emmanuel MACRON	26.94 %
	Jean-Luc MÉLENCHON	14.69 %
	Éric ZEMMOUR	11.43 %
	Jean LASSALLE	3.67 %
	Nicolas DUPONT-AIGNAN	3.27 %
	Valérie PÉCRESSÉ	2.04 %
	Fabien ROUSSEL	1.22 %
	Anne HIDALGO	1.22 %
	Yannick JADOT	1.22 %
	Philippe POUTOU	0.82 %
	Nathalie ARTHAUD	0.41 %

Second tour

	Emmanuel MACRON	43,04 %
	Marine LE PEN	56,96 %

337 inscrits

Participation : 77.15%

Votes blancs : 7.31%

Votes nuls : 1.54%

337 inscrits

Participation : 75.37%

Votes blancs : 1.97%

Votes nuls : 1.57%

Sécurité



Agressions physiques / sexuelles

0



Cambriolages

0



Vols / dégradations

0



Stupéfiants

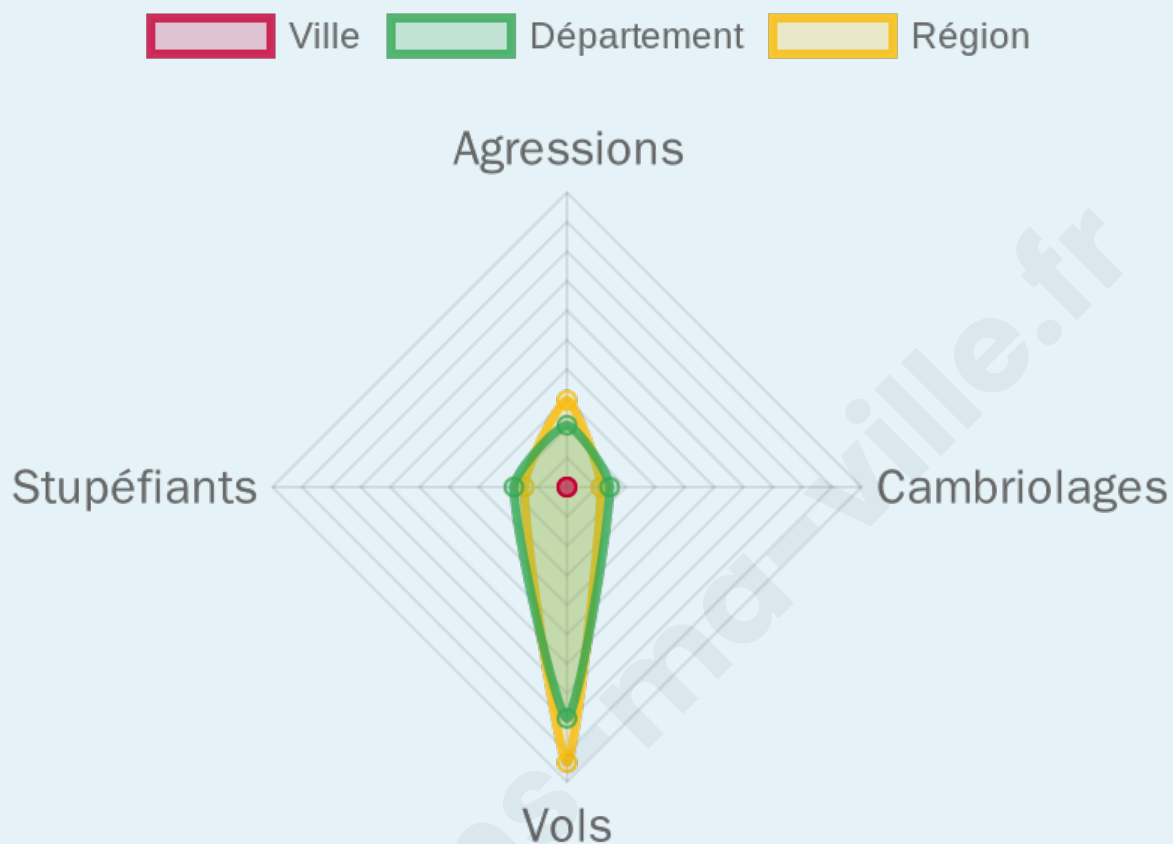
0

Evolution du nombre d'infractions



Pour comparer

(en proportion du nombre d'habitants)



Sources : Bases statistiques communale, départementale et régionale de la délinquance enregistrée par la police et la gendarmerie nationales selon les dernières parutions officielles de 2025 portant sur l'année 2024 ([data.gouv](https://data.gouv.fr)).

Agressions physiques / sexuelles : Violences sexuelles, coups et blessures volontaires intrafamiliaux, coups et blessures volontaires, autres coups, blessures volontaires et vols violents sans arme.

Cambriolages : Cambriolages de logements.

Vols : Vols avec armes, vols d'accessoires sur véhicules, vols dans les véhicules, vols de véhicules, vols sans violence contre des personnes, destructions, dégradations volontaires et escroqueries.

Stupéfiants : Trafic de stupéfiants dont (AFD) et usage de stupéfiants.

Services à la population



Commerce

Hypermarché	X <u>Marzy</u> 22km
Supermarché	X <u>Saint-Pierre-le-Moûtier</u> 7km
Superette	1
Boulangerie	X <u>Livry</u> 6km
Boucherie	X <u>Saint-Pierre-le-Moûtier</u> 7km
Restaurant	1
Garage	2
Station-service	X <u>Saint-Pierre-le-Moûtier</u> 7km
Banque	X <u>Saint-Pierre-le-Moûtier</u> 7km
La poste	X <u>La Guerche-sur-l'Aubois</u> 15km
Coiffeur	X <u>Château-sur-Allier</u> 6km
Tabac	X <u>Saint-Pierre-le-Moûtier</u> 7km
Bars / discothèque	X <u>Saint-Pierre-le-Moûtier</u> 7km
Bibliothèque	X <u>Imphy</u> 21km
Cinéma	X <u>Nevers</u> 21km
Vétérinaire	X <u>Saint-Pierre-le-Moûtier</u> 8km



Santé

Pharmacie	X <u>Le Veudre</u> 7km
Hôpital	X <u>Nevers</u> 19km
Laboratoire d'analyses médicales	X <u>Sancoins</u> 9km
Etablissement pour handicapé	X <u>Saint-Pierre-le-Moûtier</u> 7km
EHPA	X <u>Saint-Pierre-le-Moûtier</u> 7km
Médecin	X <u>Saint-Pierre-le-Moûtier</u> 7km
Dentiste	X <u>Saint-Pierre-le-Moûtier</u> 7km
Chirurgien	X <u>Lurcy-Lévis</u> 12km
Dermatologue	X <u>Saint-Amand-Montrond</u> 42km
Anesthésiste	X <u>Nevers</u> 20km
Gastro-entérologue	X <u>Nevers</u> 22km
Gynécologue	X <u>Nevers</u> 21km
Cancérologue	X <u>Nevers</u> 22km
Neurologue	X <u>Nevers</u> 22km
Ophtalmologue	X <u>Nevers</u> 20km
ORL	X <u>Nevers</u> 21km
Cardiologue	X <u>Saint-Parize-le-Châtel</u> 11km
Pédiatre	X <u>Fourchambault</u> 23km
Pneumologue	X <u>Nevers</u> 22km
Psychologue	X <u>Nevers</u> 21km
Radiologue	X <u>Saint-Parize-le-Châtel</u> 11km
Rhumatologue	X <u>Pougues-les-Eaux</u> 29km
Sage-femme	X <u>Lurcy-Lévis</u> 11km



Éducation

Crèche	X <u>Saint-Pierre-le-Moûtier</u> 7km
Ecole maternelle Public	X <u>Saint-Pierre-le-Moûtier</u> 7km
Ecole maternelle Privé	X <u>Bourges</u> 57km
Ecole primaire Public	1
Ecole primaire Privé	X <u>Sancoins</u> 9km
Collège Public	X <u>Saint-Pierre-le-Moûtier</u> 7km
Collège Privé	X <u>Nevers</u> 21km
Lycée Public	X <u>Challuy</u> 17km

Sources : Base Sirene des entreprises et de leurs établissements selon les dernières parutions officielles de 2025 portant sur l'année 2024 ([data.gouv](https://data.gouv.fr)). Liste, localisation et tarifs des professionnels de santé selon les dernières parutions officielles de 2025 portant sur l'année 2024 ([opendatasoft](https://opendatasoft.com)) et FINISS Extraction du Fichier des établissements selon les dernières parutions officielles de 2025 portant sur l'année 2024 ([data.gouv](https://data.gouv.fr)). Adresse et géolocalisation des établissements d'enseignement du premier et second degrés selon les dernières parutions officielles de 2025 portant sur l'année 2024 ([data.education.gouv](https://data.education.gouv.fr))

bien-dans-ma-ville.fr

Villes autour de Mornay-sur-Allier

Ville	Habitants	Superficie	Pop densité	Pop active	Taux chômage	Revenu moyen	Prix immobilier
Langeron	337	20 km ²	17 h/km ²	51.9%	2.7%	22 680 €/an	918 €/m ²
Livry	643	27 km ²	24 h/km ²	48.1%	3.4%	19 660 €/an	893 €/m ²
Château-sur-Allier	160	27 km ²	6 h/km ²	39.4%	3.8%	20 050 €/an	1 084 €/m ²
Neuvy-le-Barrois	147	42 km ²	4 h/km ²	43.5%	1.4%	22 080 €/an	791 €/m ²
Saint-Pierre-le-Moûtier (1 avis)	1 823	47 km ²	39 h/km ²	37.1%	4.4%	19 970 €/an	1 008 €/m ²
Mars-sur-Allier	301	20 km ²	15 h/km ²	50.5%	2.3%	22 060 €/an	785 €/m ²
Le Veudre (2 avis)	475	21 km ²	23 h/km ²	34.3%	4.4%	18 440 €/an	541 €/m ²
Neure (1 avis)	202	12 km ²	17 h/km ²	40.6%	6.4%	21 380 €/an	1 210 €/m ²
Sancoins (6 avis)	2 951	53 km ²	56 h/km ²	35.1%	6.4%	19 510 €/an	845 €/m ²
Grossouvre	264	15 km ²	18 h/km ²	38.3%	7.6%	17 550 €/an	623 €/m ²
Apremont-sur-Allier	66	30 km ²	2 h/km ²	56.1%	4.5%	NC	1 470 €/m ²
La Chapelle-Hugon	387	16 km ²	24 h/km ²	45%	4.1%	21 250 €/an	805 €/m ²
Pouzy-Mésangy	378	35 km ²	11 h/km ²	38.6%	2.4%	21 920 €/an	809 €/m ²
Magny-Cours	1 432	31 km ²	46 h/km ²	42.9%	3.4%	23 590 €/an	1 094 €/m ²
Saincaize-Meauce	358	21 km ²	17 h/km ²	48%	7%	21 320 €/an	1 228 €/m ²

bien-dans-ma-ville.fr



Vous aimez votre ville ? Notez-la !

Et faites-nous part de vos remarques constructives



Avec

BIEN dans ma **VILLE** 