



Version web

# Ville de Mornant

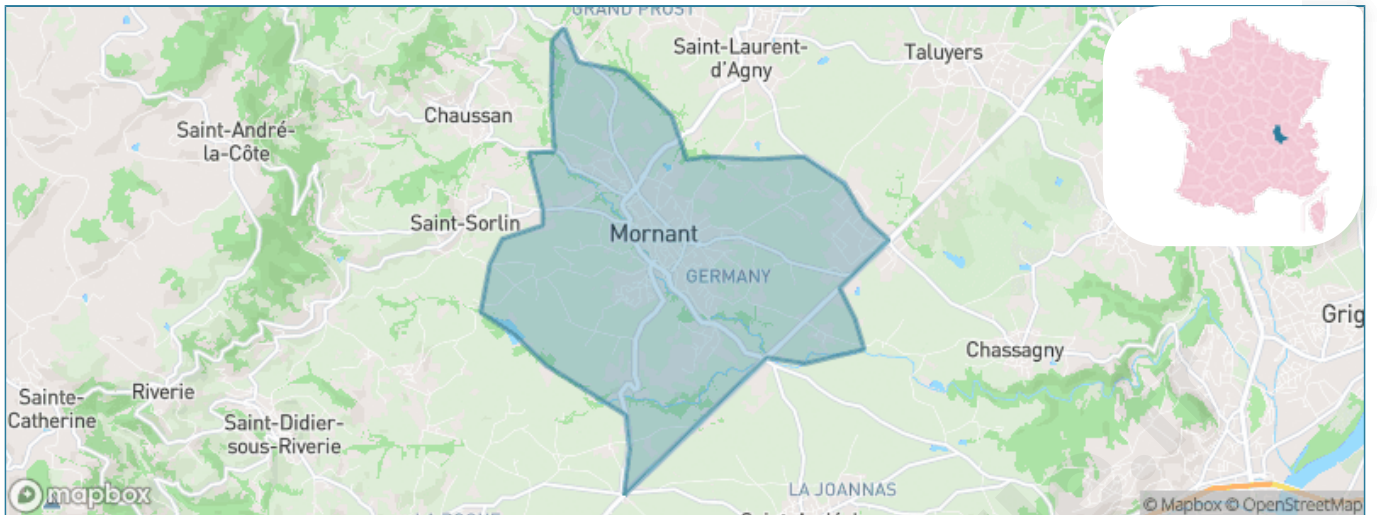
Présenté par

**BIEN** dans  
ma **VILLE** 

# Sommaire

Situation géographique .....	3
Statistiques sur la population .....	4
Evolution du nombre d'habitants .....	4
Tranche d'âge .....	5
0-14 ans .....	5
15-29 ans .....	5
30-44 ans .....	5
45-59 ans .....	5
60-74 ans .....	5
75-89 ans .....	5
90 ans et + .....	5
Activité professionnelle .....	5
Agriculteurs .....	5
Artisans, Commerçants .....	5
Cadres et sup. ....	5
Professions intermédiaires .....	5
Employé .....	5
Ouvrier .....	5
Retraité .....	5
Autres .....	5
Niveau de diplôme .....	6
Sans diplôme ou CEP .....	6
Brevet, BEPC, DNB .....	6
CAP-BEP ou équivalent .....	6
BAC ou équivalent .....	6
BAC+2 .....	6
BAC+3 ou +4 .....	6
BAC+5 ou plus .....	6
Composition des ménages .....	6
Couple sans enfant .....	6
Couple avec enfant(s) .....	6
Famille monoparentale .....	6
Colocation / Autre .....	6
Personnes seules .....	6
Profil électoraux .....	7
Premier tour .....	7
Sécurité .....	8
Evolution du nombre d'infractions .....	8
Pour comparer .....	9
Services à la population .....	10
Commerce .....	10
Éducation .....	10
Villes autour de Mornant .....	11
Avis sur la ville de Mornant .....	12
Moyenne par critère .....	12
Villes autour de Mornant .....	12
Répartition des avis par note .....	12
Répartition des avis par note .....	12

# Situation géographique



## i Informations clés

- **Région** : Auvergne-Rhône-Alpes
- **Département** : Rhône
- **Code postal** : 69440
- **Superficie** : 15 km<sup>2</sup>



RHÔNE  
LE DÉPARTEMENT

# Statistiques sur la population



Nombre d'habitants

**6 282**



Age moyen

**43 ans**



Pop active

**46.6%**



Taux chômage

**5%**



Pop densité

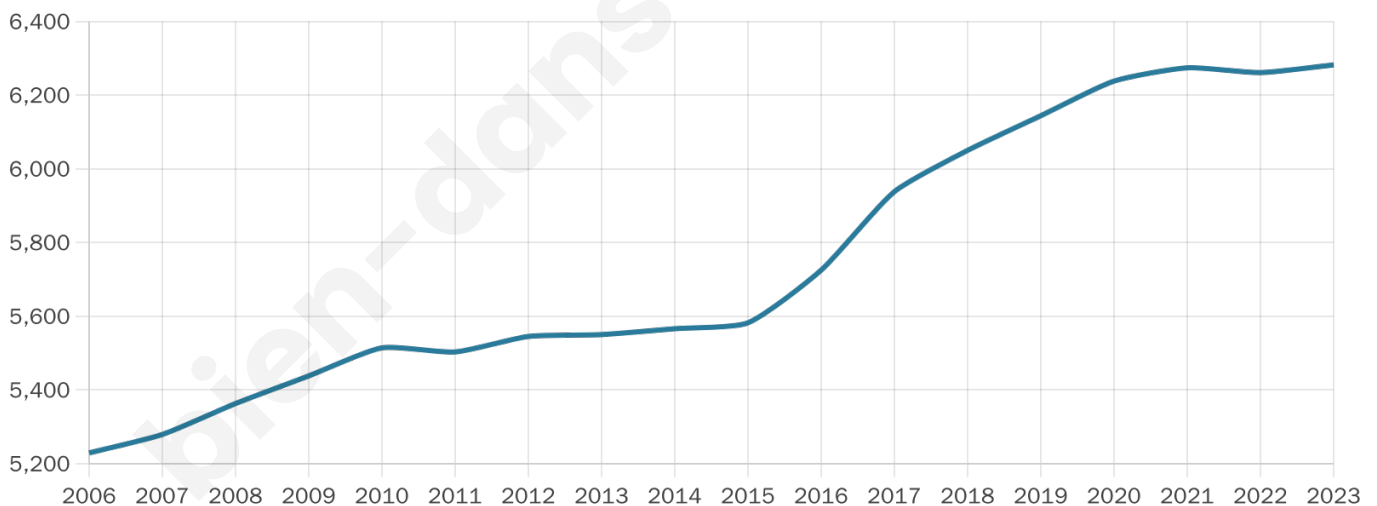
**419 h/km<sup>2</sup>**



Revenu moyen

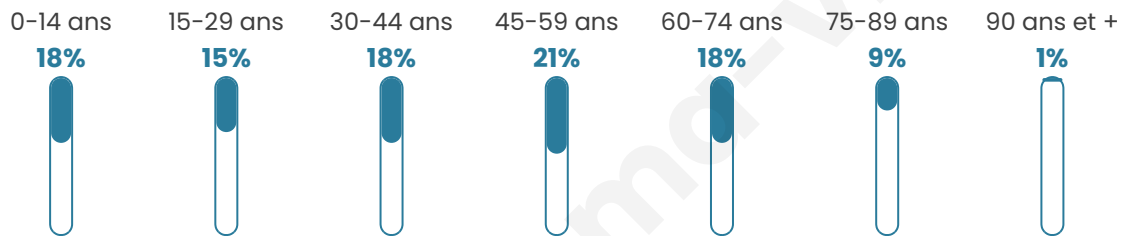
**27 260 €/an**

## Evolution du nombre d'habitants

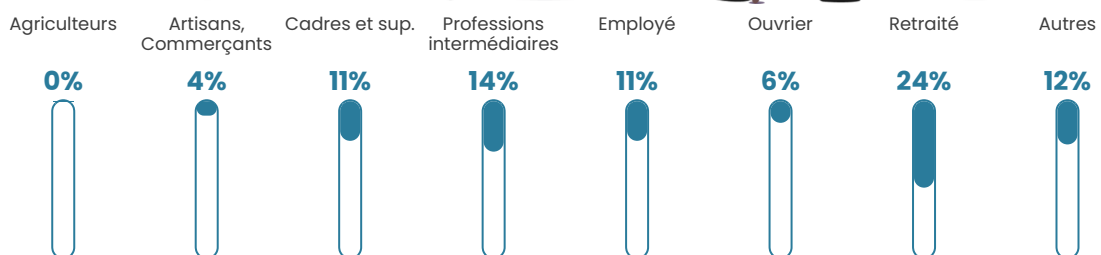


Sources : Institut national de la statistique et des études économiques (insee) selon Les dernières parutions officielles de 2024 portant sur les années 2020, 2021 et 2022.

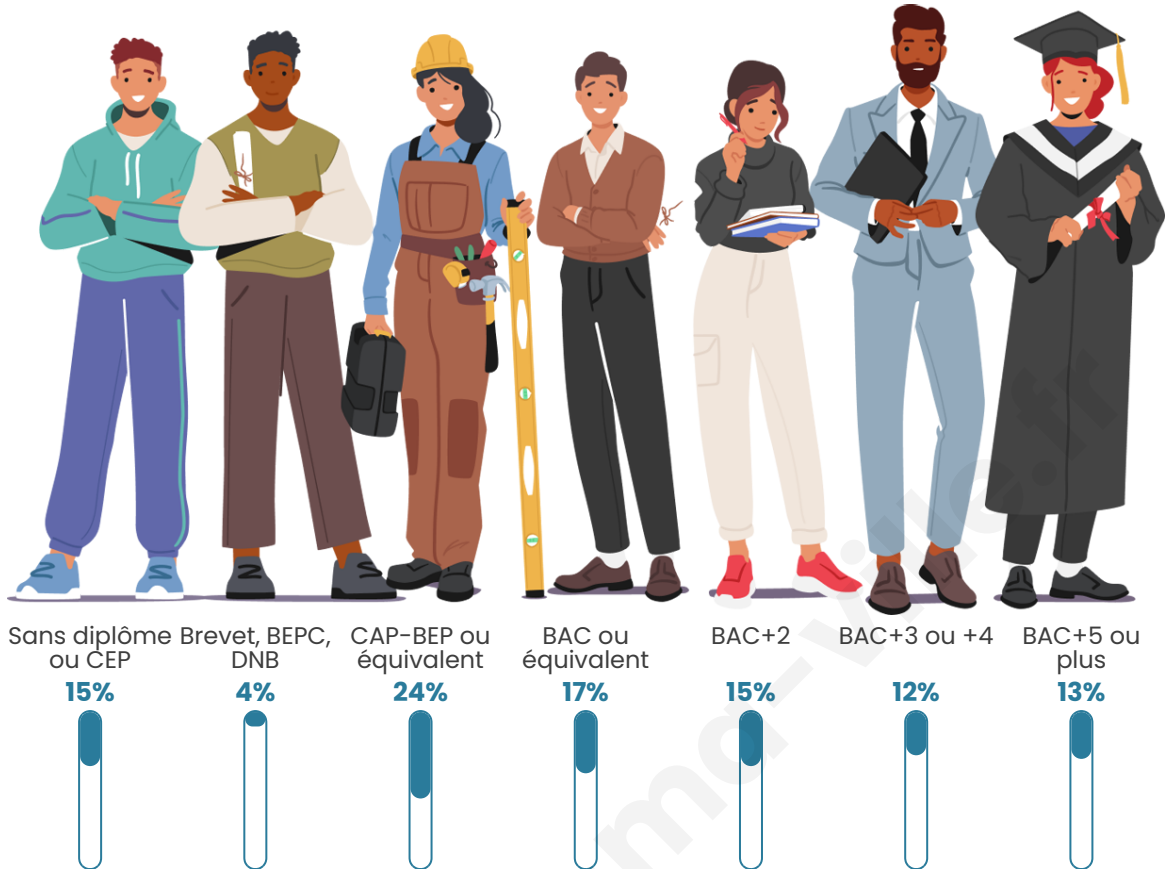
## Tranche d'âge




## Activité professionnelle



## Niveau de diplôme



## Composition des ménages



# Profils électoraux

## Premier tour

	Emmanuel MACRON	31.36 %
	Marine LE PEN	20.75 %
	Jean-Luc MÉLENCHON	17.43 %
	Éric ZEMMOUR	7.44 %
	Yannick JADOT	6.54 %
	Valérie PÉCRESE	6.43 %
	Jean LASSALLE	2.52 %
	Nicolas DUPONT- AIGNAN	2.10 %
	Anne HIDALGO	2.00 %
	Fabien ROUSSEL	1.97 %
	Philippe POUTOU	0.91 %
	Nathalie ARTHAUD	0.54 %



### 4 831 inscrits

Participation : 81.47%

Votes blancs : 1.68%

Votes nuls : 0.38%

## Second tour

	Emmanuel MACRON	63,98 %
	Marine LE PEN	36,02 %

### 4 834 inscrits

Participation : 77.1%

Votes blancs : 7.35%

Votes nuls : 1.48%

# Sécurité



Agressions physiques / sexuelles

**44**



Cambriolages

**41**



Vols / dégradations

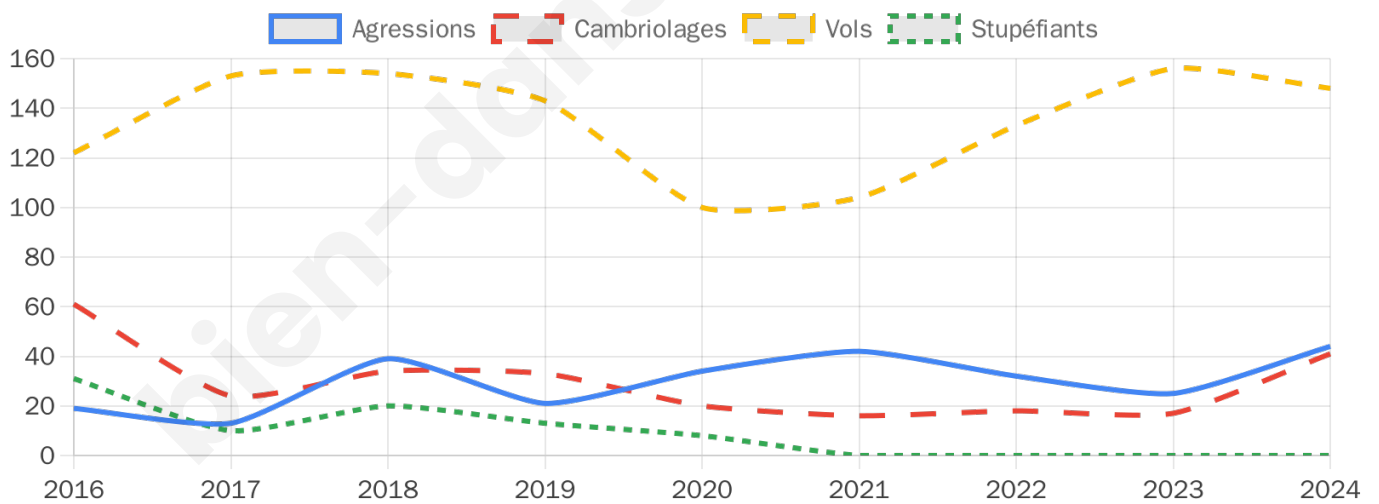
**148**



Stupéfiants

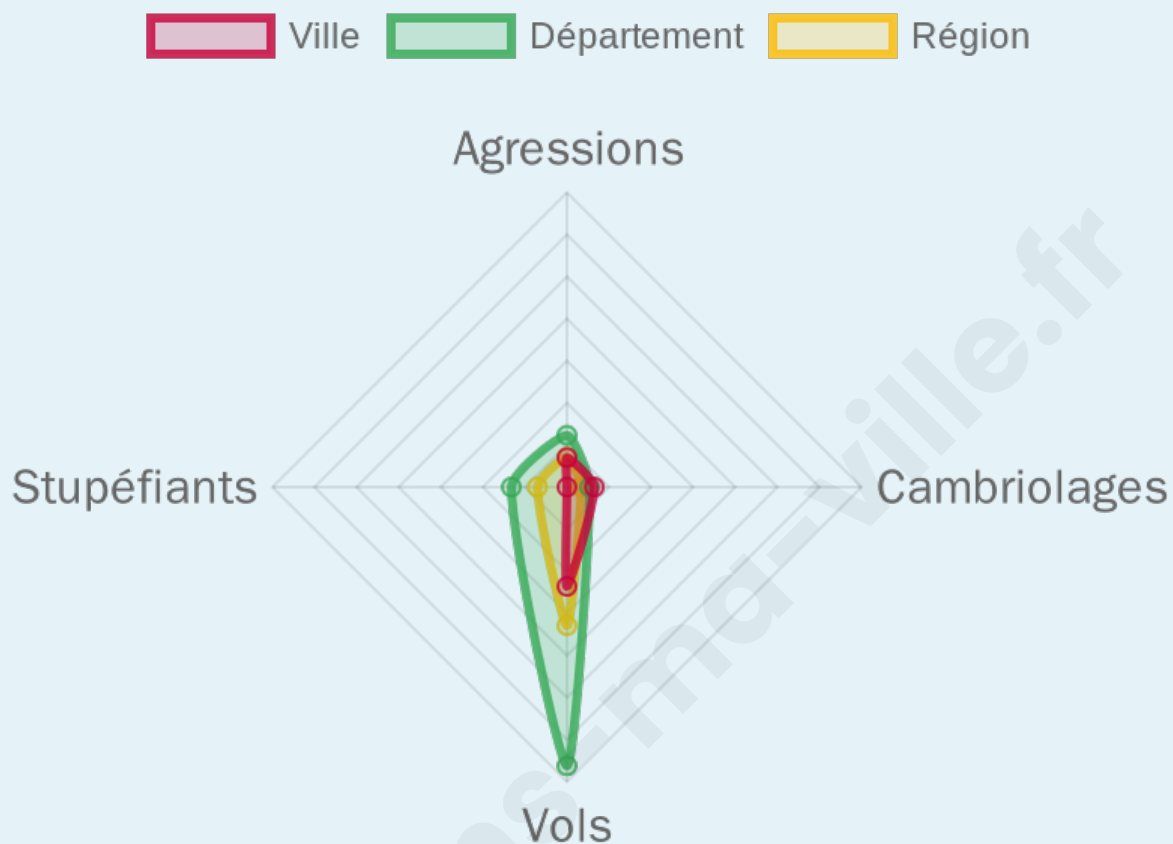
**0**

## Evolution du nombre d'infractions



## Pour comparer

(en proportion du nombre d'habitants)



Sources : Bases statistiques communale, départementale et régionale de la délinquance enregistrée par la police et la gendarmerie nationales selon les dernières parutions officielles de 2025 portant sur l'année 2024 ([data.gouv](https://data.gouv.fr)).

Agressions physiques / sexuelles : Violences sexuelles, coups et blessures volontaires intrafamiliaux, coups et blessures volontaires, autres coups, blessures volontaires et vols violents sans arme.

Cambriolages : Cambriolages de logements.

Vols : Vols avec armes, vols d'accessoires sur véhicules, vols dans les véhicules, vols de véhicules, vols sans violence contre des personnes, destructions, dégradations volontaires et escroqueries.

Stupéfiants : Trafic de stupéfiants dont (AFD) et usage de stupéfiants.

# Services à la population



## Commerce

Hypermarché	X <u>Givors</u> 7km
Supermarché	1
Superette	4
Boulangerie	6
Boucherie	1
Restaurant	8
Garage	19
Station-service	X <u>Brignais</u> 9km
Banque	6
La poste	2
Coiffeur	8
Tabac	1
Bars / discothèque	2
Bibliothèque	X <u>Saint-Martin-en-Haut</u> 9km
Cinéma	X <u>Givors</u> 8km
Vétérinaire	2



## Santé

Pharmacie	2
Hôpital	X <u>Givors</u> 8km
Laboratoire d'analyses médicales	1
Etablissement pour handicapé	4
EHPA	1
Médecin	6
Dentiste	8
Chirurgien	X <u>Oullins</u> 14km
Dermatologue	X <u>Brignais</u> 10km
Anesthésiste	1
Gastro-entérologue	X <u>Oullins</u> 14km
Gynécologue	X <u>Brignais</u> 11km
Cancérologue	X <u>Sainte-Foy-lès-Lyon</u> 18km
Neurologue	2
Ophtalmologue	2
ORL	1
Cardiologue	X <u>Saint-Andéol-le-Château</u> 4km
Pédiatre	X <u>Brignais</u> 9km
Pneumologue	X <u>Craponne</u> 15km
Psychologue	1
Radiologue	10
Rhumatologue	X <u>Saint-Genis-Laval</u> 12km
Sage-femme	1



## Éducation

Crèche	10
Ecole maternelle Public	1
Ecole maternelle Privé	X <u>Lyon</u> 19km
Ecole primaire Public	1
Ecole primaire Privé	1
Collège Public	1
Collège Privé	1
Lycée Public	X <u>Givors</u> 7km
Lycée Privé	X <u>Rive-de-Gier</u> 11km

Sources : Base Sirene des entreprises et de leurs établissements selon les dernières parutions officielles de 2025 portant sur l'année 2024 ([data.gouv](#)). Liste, localisation et tarifs des professionnels de santé selon les dernières parutions officielles de 2025 portant sur l'année 2024 ([opendatasoft](#)) et FINISS Extraction du Fichier des établissements selon les dernières parutions officielles de 2025 portant sur l'année 2024 ([data.gouv](#)). Adresse et géolocalisation des établissements d'enseignement du premier et second degrés selon les dernières parutions officielles de 2025 portant sur l'année 2024 ([data.education.gouv](#))

## Villes autour de Mornant

Ville	Habitants	Superficie	Pop densité	Pop active	Taux chômage	Revenu moyen	Prix immobilier
Saint-Laurent-d'Agnay	2 111	10 km <sup>2</sup>	211 h/km <sup>2</sup>	50.9%	3%	29 190 €/an	3 059 €/m <sup>2</sup>
Chaussan (1 avis)	1 218	7 km <sup>2</sup>	174 h/km <sup>2</sup>	52.5%	3.5%	27 050 €/an	2 904 €/m <sup>2</sup>
Saint-Andéol-le-Château (1 avis)	4 260	24 km <sup>2</sup>	178 h/km <sup>2</sup>	48.8%	1.8%	27 940 €/an	3 037 €/m <sup>2</sup>
Chabanière (4 avis)	4 323	34 km <sup>2</sup>	127 h/km <sup>2</sup>	49.1%	2.7%	25 960 €/an	2 735 €/m <sup>2</sup>
Saint-André-la-Côte	269	4 km <sup>2</sup>	67 h/km <sup>2</sup>	54.6%	1.9%	25 880 €/an	1 496 €/m <sup>2</sup>
Riverie (2 avis)	293	0 km <sup>2</sup>	293 h/km <sup>2</sup>	53.6%	2.7%	25 620 €/an	2 251 €/m <sup>2</sup>
Rontalon (2 avis)	1 170	12 km <sup>2</sup>	98 h/km <sup>2</sup>	51.1%	2.6%	25 080 €/an	2 568 €/m <sup>2</sup>
Dargoire	524	1 km <sup>2</sup>	524 h/km <sup>2</sup>	47.1%	1.9%	27 540 €/an	2 692 €/m <sup>2</sup>
Taluyers (4 avis)	2 686	8 km <sup>2</sup>	336 h/km <sup>2</sup>	47.4%	3.3%	28 720 €/an	3 350 €/m <sup>2</sup>
Montagny (1 avis)	3 218	8 km <sup>2</sup>	402 h/km <sup>2</sup>	45.7%	3.3%	27 760 €/an	3 286 €/m <sup>2</sup>
Orliénas (1 avis)	2 675	10 km <sup>2</sup>	268 h/km <sup>2</sup>	49.7%	2.1%	30 280 €/an	3 222 €/m <sup>2</sup>
Saint-Romain-en-Gier (1 avis)	600	4 km <sup>2</sup>	150 h/km <sup>2</sup>	49.5%	3.2%	24 150 €/an	2 088 €/m <sup>2</sup>
Tartaras (1 avis)	958	3 km <sup>2</sup>	319 h/km <sup>2</sup>	51.9%	2.7%	25 780 €/an	3 324 €/m <sup>2</sup>
Sainte-Catherine	969	13 km <sup>2</sup>	75 h/km <sup>2</sup>	55.6%	4.2%	25 380 €/an	1 839 €/m <sup>2</sup>
Soucieu-en-Jarrest (3 avis)	4 660	14 km <sup>2</sup>	333 h/km <sup>2</sup>	49.7%	2.8%	27 650 €/an	3 129 €/m <sup>2</sup>

# Avis sur la ville de Mornant



## Moyenne par critère



## Villes autour de Mornant

Ville	Note globale	Sécurité	Éducation	Sport Loisir	Environnement	Vie pratique
Saint-Laurent-d'Agnay	-	-	-	-	-	-
Chaussan (1 avis)	3.6	5.0	3.0	3.0	4.0	3.0
Saint-Andéol-le-Château (1 avis)	4.6	5.0	5.0	4.0	5.0	4.0
Chabanière (4 avis)	2.2	1.5	3.3	2.8	1.8	1.5
Saint-André-la-Côte	-	-	-	-	-	-
Riverie (2 avis)	4.1	5.0	3.5	2.5	5.0	4.5
Rontalon (2 avis)	3.9	4.5	4.0	3.5	4.5	3.0
Dargoire	-	-	-	-	-	-
Taluyers (4 avis)	4.2	4.0	4.0	4.3	4.5	4.0
Montagny (1 avis)	2.0	1.0	3.0	3.0	2.0	1.0
Orliénas (1 avis)	3.6	3.0	5.0	3.0	5.0	2.0
Saint-Romain-en-Gier (1 avis)	2.4	2.0	5.0	3.0	1.0	1.0
Tartaras (1 avis)	3.8	5.0	5.0	3.0	4.0	2.0
Sainte-Catherine	-	-	-	-	-	-
Soucieu-en-Jarrest (3 avis)	4.0	4.0	4.0	3.7	4.3	4.0



# **Vous aimez votre ville ? Notez-la !**

Et faites-nous part de vos remarques constructives



Avec

**BIEN** dans  
ma **VILLE** 