



Version web

# Ville de Mornand-en- Forez

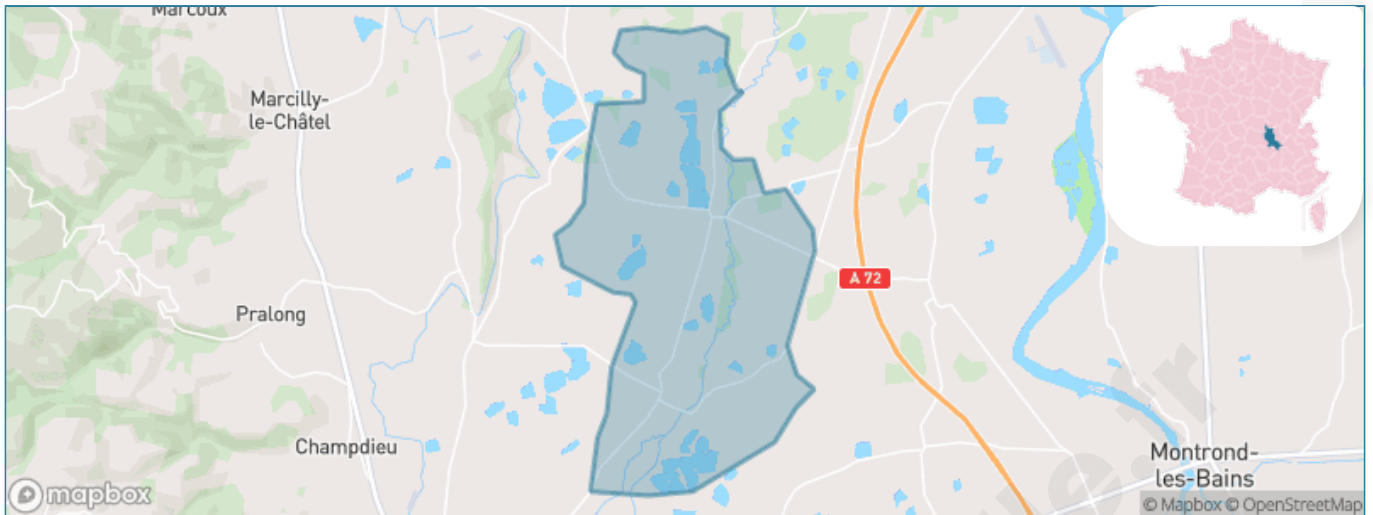
Présenté par

**BIEN** dans  
ma **VILLE** 

# Sommaire

Situation géographique .....	3
Statistiques sur la population .....	4
Evolution du nombre d'habitants .....	4
Tranche d'âge .....	5
0-14 ans .....	5
15-29 ans .....	5
30-44 ans .....	5
45-59 ans .....	5
60-74 ans .....	5
75-89 ans .....	5
90 ans et + .....	5
Activité professionnelle .....	5
Agriculteurs .....	5
Artisans, Commerçants .....	5
Cadres et sup. ....	5
Professions intermédiaires .....	5
Employé .....	5
Ouvrier .....	5
Retraité .....	5
Autres .....	5
Niveau de diplôme .....	6
Sans diplôme ou CEP .....	6
Brevet, BEPC, DNB .....	6
CAP-BEP ou équivalent .....	6
BAC ou équivalent .....	6
BAC+2 .....	6
BAC+3 ou +4 .....	6
BAC+5 ou plus .....	6
Composition des ménages .....	6
Couple sans enfant .....	6
Couple avec enfant(s) .....	6
Famille monoparentale .....	6
Colocation / Autre .....	6
Personnes seules .....	6
Profils électoraux .....	7
Premier tour .....	7
Sécurité .....	8
Evolution du nombre d'infractions .....	8
Pour comparer .....	9
Services à la population .....	10
Commerce .....	10
Éducation .....	10
Villes autour de Mornand-en-Forez .....	12

# Situation géographique



## i Informations clés

- **Région** : Auvergne-Rhône-Alpes
- **Département** : Loire
- **Code postal** : 42600
- **Superficie** : 21 km<sup>2</sup>



**Loire**  
LE DÉPARTEMENT

# Statistiques sur la population



Nombre d'habitants

**427**



Age moyen

**42 ans**



Pop active

**50.1%**



Taux chômage

**5.8%**



Pop densité

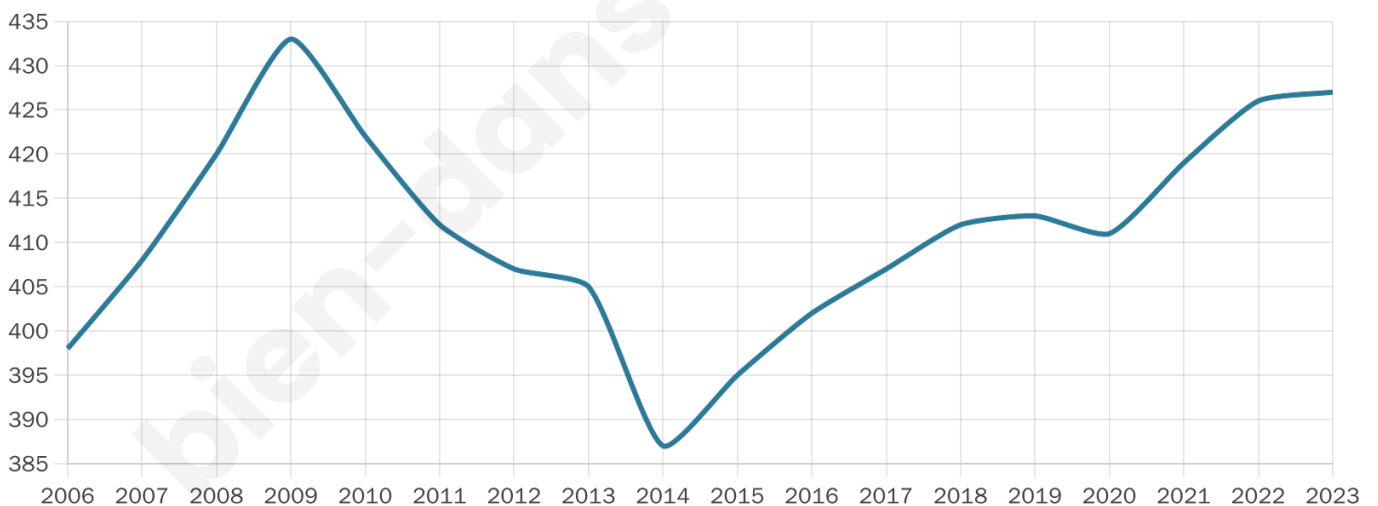
**20 h/km<sup>2</sup>**



Revenu moyen

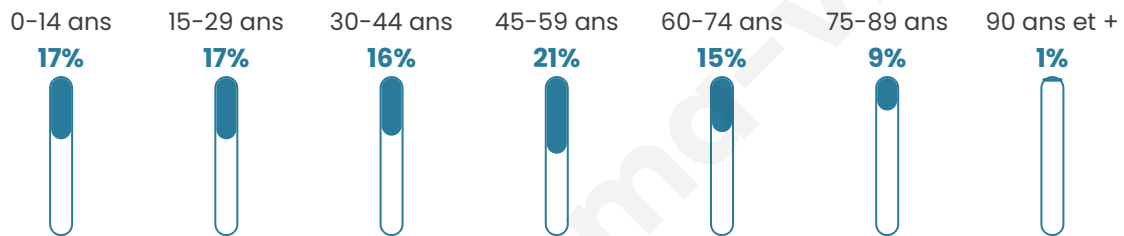
**21 750 €/an**

## Evolution du nombre d'habitants

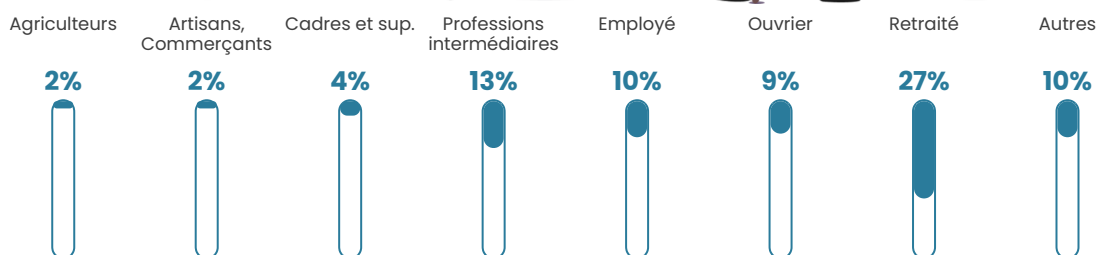


Sources : Institut national de la statistique et des études économiques (insee) selon Les dernières parutions officielles de 2024 portant sur les années 2020, 2021 et 2022.


## Tranche d'âge




## Activité professionnelle



## Niveau de diplôme






## Composition des ménages





# Profils électoraux

## Premier tour

	Marine LE PEN	32.17 %
	Emmanuel MACRON	25.65 %
	Jean-Luc MÉLENCHON	11.74 %
	Éric ZEMMOUR	8.26 %
	Valérie PÉCRESE	6.52 %
	Nicolas DUPONT-AIGNAN	5.22 %
	Jean LASSALLE	4.35 %
	Yannick JADOT	2.61 %
	Anne HIDALGO	1.30 %
	Fabien ROUSSEL	0.87 %
	Philippe POUTOU	0.87 %
	Nathalie ARTHAUD	0.43 %

## Second tour

	Emmanuel MACRON	45,07 %
	Marine LE PEN	54,93 %

### 323 inscrits

Participation : 74.3%

Votes blancs : 7.92%

Votes nuls : 3.33%

### 323 inscrits

Participation : 73.07%

Votes blancs : 1.69%

Votes nuls : 0.85%

# Sécurité



Agressions physiques / sexuelles

0



Cambriolages

0



Vols / dégradations

0



Stupéfiants

0

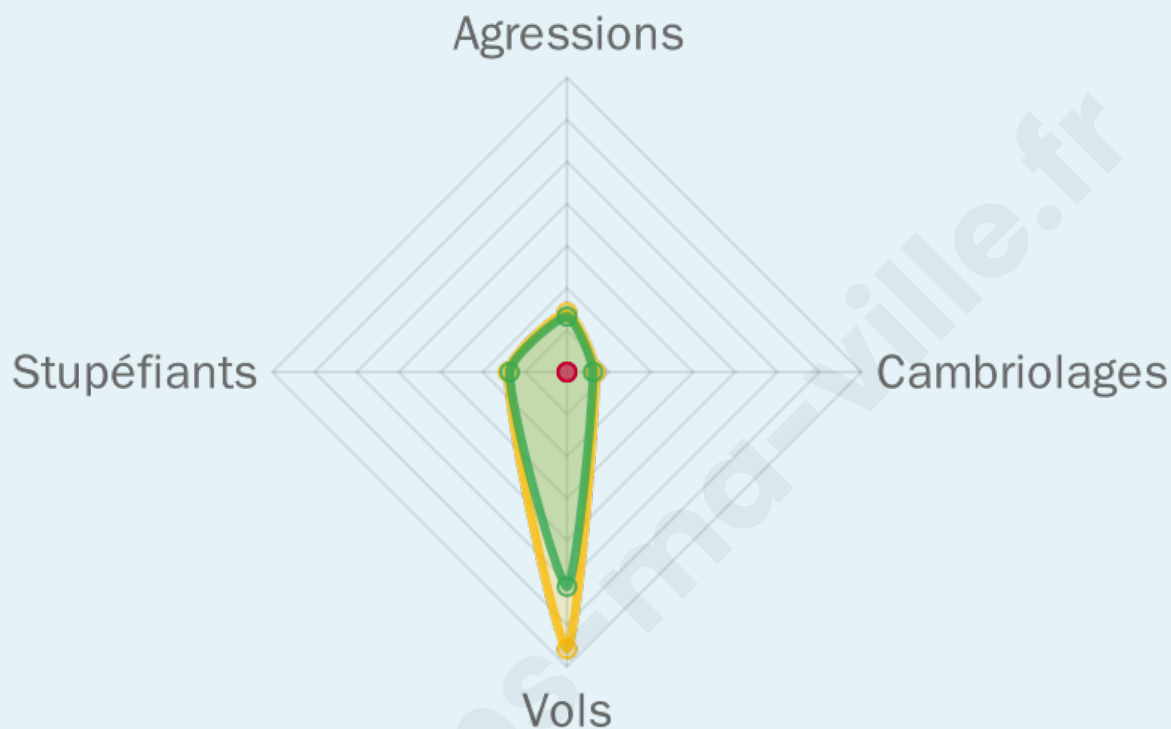
## Evolution du nombre d'infractions



## Pour comparer

(en proportion du nombre d'habitants)

■ Ville ■ Département ■ Région



Sources : Bases statistiques communale, départementale et régionale de la délinquance enregistrée par la police et la gendarmerie nationales selon les dernières parutions officielles de 2025 portant sur l'année 2024 ([data.gouv](https://data.gouv.fr)).

Agressions physiques / sexuelles : Violences sexuelles, coups et blessures volontaires intrafamiliaux, coups et blessures volontaires, autres coups, blessures volontaires et vols violents sans arme.

Cambriolages : Cambriolages de logements.

Vols : Vols avec armes, vols d'accessoires sur véhicules, vols dans les véhicules, vols de véhicules, vols sans violence contre des personnes, destructions, dégradations volontaires et escroqueries.

Stupéfiants : Trafic de stupéfiants dont (AFD) et usage de stupéfiants.

# Services à la population



## Commerce

Hypermarché	X <u>Feurs</u> 9km
Supermarché	X <u>Montrond-les-Bains</u> 8km
Superette	X <u>Chalain-d'Uzore</u> 5km
Boulangerie	X <u>Montverdun</u> 6km
Boucherie	X <u>Magneux-Haute-Rive</u> 2km
Restaurant	X <u>Magneux-Haute-Rive</u> 3km
Garage	X <u>Chambéon</u> 2km
Station-service	X <u>Magneux-Haute-Rive</u> 3km
Banque	X <u>Montrond-les-Bains</u> 9km
La poste	X <u>Chalain-d'Uzore</u> 6km
Coiffeur	<b>1</b>
Tabac	X <u>Feurs</u> 9km
Bars / discothèque	X <u>Chambéon</u> 2km
Bibliothèque	X <u>Feurs</u> 10km
Cinéma	X <u>Montrond-les-Bains</u> 9km
Vétérinaire	X <u>Poncins</u> 4km



## Santé

Pharmacie	X <u>Champdieu</u> 8km
Hôpital	X <u>Feurs</u> 10km
Laboratoire d'analyses médicales	X <u>Montrond-les-Bains</u> 9km
Etablissement pour handicapé	X <u>Champdieu</u> 8km
EHPA	X <u>Montverdun</u> 6km
Médecin	X <u>Marclopt</u> 7km
Dentiste	X <u>Savigneux</u> 8km
Chirurgien	<b>1</b>
Dermatologue	X <u>Savigneux</u> 10km
Anesthésiste	<b>2</b>
Gastro-entérologue	X <u>Montbrison</u> 10km
Gynécologue	X <u>Feurs</u> 9km
Cancérologue	X <u>Lyon</u> 52km
Neurologue	X <u>L'Étrat</u> 29km
Ophthalmologue	X <u>Montbrison</u> 10km
ORL	X <u>Montbrison</u> 10km
Cardiologue	X <u>Savigneux</u> 9km
Pédiatre	X <u>Feurs</u> 10km
Pneumologue	X <u>Saint-Priest-en-Jarez</u> 29km
Psychologue	X <u>Savigneux</u> 9km
Radiologue	X <u>Montbrison</u> 10km
Rhumatologue	X <u>Andrézieux-Bouthéon</u> 20km
Sage-femme	X <u>Feurs</u> 10km



## Éducation

Crèche	X <u>Montverdun</u> 6km
Ecole maternelle Public	X <u>Savigneux</u> 9km
Ecole maternelle Privé	X <u>Montbrison</u> 10km
Ecole primaire Public	<b>1</b>
Ecole primaire Privé	X <u>Saint-Paul-d'Uzore</u> 4km
Collège Public	X <u>Feurs</u> 10km
Collège Privé	X <u>Savigneux</u> 9km
Lycée Public	X <u>Montbrison</u> 10km

Lycée Privé

X Montrond-les-  
Bains 8km

Sources : Base Sirene des entreprises et de leurs établissements selon les dernières parutions officielles de 2025 portant sur l'année 2024 ([data.gouv](https://data.gouv.fr)). Liste, localisation et tarifs des professionnels de santé selon les dernières parutions officielles de 2025 portant sur l'année 2024 ([opendatasoft](https://opendatasoft.com)) et FINESS Extraction du Fichier des établissements selon les dernières parutions officielles de 2025 portant sur l'année 2024 ([data.gouv](https://data.gouv.fr)). Adresse et géolocalisation des établissements d'enseignement du premier et second degrés selon les dernières parutions officielles de 2025 portant sur l'année 2024 ([data.education.gouv](https://data.education.gouv.fr))

bien-dans-ma-ville.fr

## Villes autour de Mornand-en-Forez

Ville	Habitants	Superficie	Pop densité	Pop active	Taux chômage	Revenu moyen	Prix immobilier
Magneux-Haute-Rive (1 avis)	555	12 km <sup>2</sup>	46 h/km <sup>2</sup>	54.8%	3.6%	24 100 €/an	1 620 €/m <sup>2</sup>
Chalain-d'Uzore	696	8 km <sup>2</sup>	87 h/km <sup>2</sup>	49.7%	2.3%	25 150 €/an	1 982 €/m <sup>2</sup>
Saint-Paul-d'Uzore	203	9 km <sup>2</sup>	23 h/km <sup>2</sup>	54.7%	2.5%	27 770 €/an	1 904 €/m <sup>2</sup>
Chambéon	665	16 km <sup>2</sup>	42 h/km <sup>2</sup>	47.8%	3%	23 220 €/an	1 569 €/m <sup>2</sup>
Chalain-le-Comtal	743	18 km <sup>2</sup>	41 h/km <sup>2</sup>	54%	2.3%	24 030 €/an	1 759 €/m <sup>2</sup>
Saint-Laurent-la-Conche	573	15 km <sup>2</sup>	38 h/km <sup>2</sup>	48.9%	3.3%	23 250 €/an	1 840 €/m <sup>2</sup>
Marclopt	552	8 km <sup>2</sup>	69 h/km <sup>2</sup>	51.3%	2.9%	26 760 €/an	1 844 €/m <sup>2</sup>
Poncins	1 318	20 km <sup>2</sup>	66 h/km <sup>2</sup>	48.3%	2%	25 050 €/an	1 698 €/m <sup>2</sup>
Montverdun	1 283	16 km <sup>2</sup>	80 h/km <sup>2</sup>	48.3%	2%	22 750 €/an	1 759 €/m <sup>2</sup>
Saint-Étienne-le-Molard	1 033	16 km <sup>2</sup>	65 h/km <sup>2</sup>	50.5%	3%	23 270 €/an	1 732 €/m <sup>2</sup>
Champdieu (1 avis)	2 064	18 km <sup>2</sup>	115 h/km <sup>2</sup>	45.4%	3.7%	23 940 €/an	1 690 €/m <sup>2</sup>
Grézieux-le-Fromental	254	10 km <sup>2</sup>	25 h/km <sup>2</sup>	47.6%	3.5%	24 080 €/an	1 779 €/m <sup>2</sup>
Marcilly-le-Châtel	1 401	16 km <sup>2</sup>	88 h/km <sup>2</sup>	48.8%	3.1%	23 650 €/an	1 381 €/m <sup>2</sup>
Pralong	842	8 km <sup>2</sup>	105 h/km <sup>2</sup>	51.5%	3.7%	26 440 €/an	1 477 €/m <sup>2</sup>
Sainte-Agathe-la-Bouteresse	1 065	11 km <sup>2</sup>	97 h/km <sup>2</sup>	49.6%	5.6%	21 900 €/an	1 519 €/m <sup>2</sup>

bien-dans-ma-ville.fr



# Vous aimez votre ville ? Notez-la !

Et faites-nous part de vos remarques constructives



Avec

**BIEN** dans  
ma **VILLE** 