



Version web

Ville de Morizès

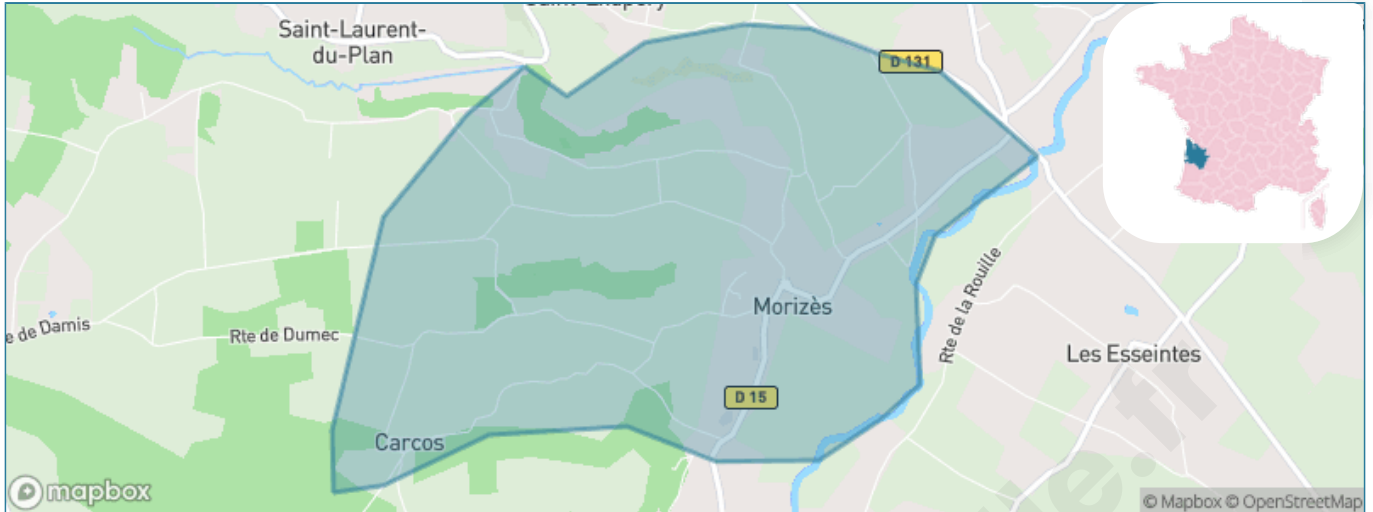
Présenté par

BIEN dans
ma **VILLE** 

Sommaire

Situation géographique	3
Statistiques sur la population	4
Evolution du nombre d'habitants	4
Tranche d'âge	5
0-14 ans	5
15-29 ans	5
30-44 ans	5
45-59 ans	5
60-74 ans	5
75-89 ans	5
90 ans et +	5
Activité professionnelle	5
Agriculteurs	5
Artisans, Commerçants	5
Cadres et sup.	5
Professions intermédiaires	5
Employé	5
Ouvrier	5
Retraité	5
Autres	5
Niveau de diplôme	6
Sans diplôme ou CEP	6
Brevet, BEPC, DNB	6
CAP-BEP ou équivalent	6
BAC ou équivalent	6
BAC+2	6
BAC+3 ou +4	6
BAC+5 ou plus	6
Composition des ménages	6
Couple sans enfant	6
Couple avec enfant(s)	6
Famille monoparentale	6
Colocation / Autre	6
Personnes seules	6
Profils électoraux	7
Premier tour	7
Sécurité	8
Evolution du nombre d'infractions	8
Pour comparer	9
Services à la population	10
Commerce	10
Éducation	10
Villes autour de Morizès	12

Situation géographique



i Informations clés

- **Région** : Nouvelle-Aquitaine
- **Département** : Gironde
- **Code postal** : 33190
- **Superficie** : 5 km²



Statistiques sur la population



Nombre d'habitants

527



Age moyen

42 ans



Pop active

47.8%



Taux chômage

5.6%



Pop densité

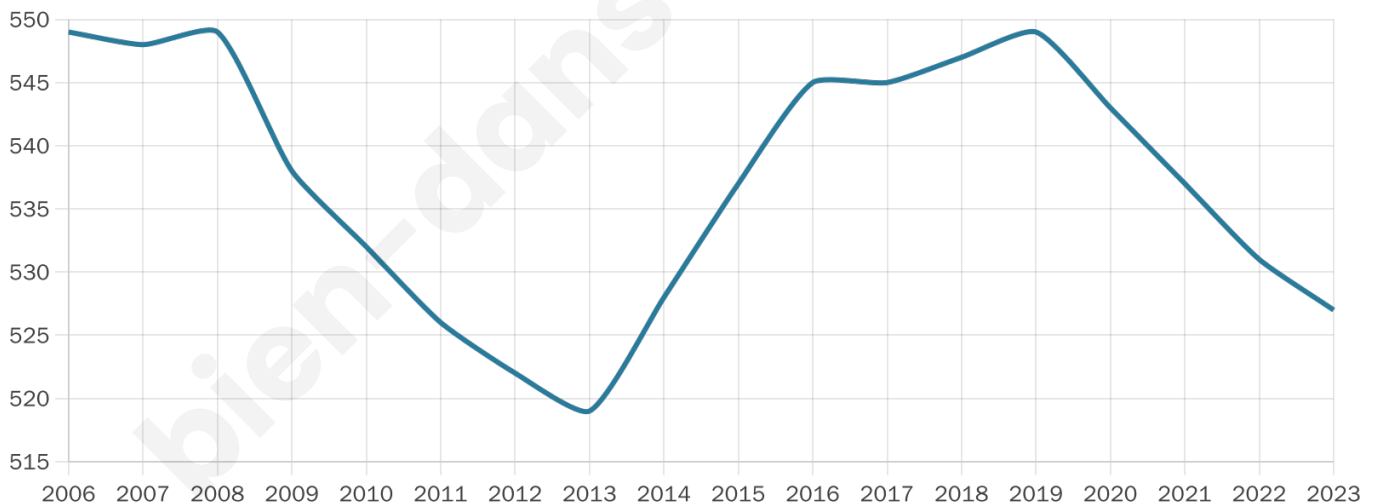
105 h/km²



Revenu moyen

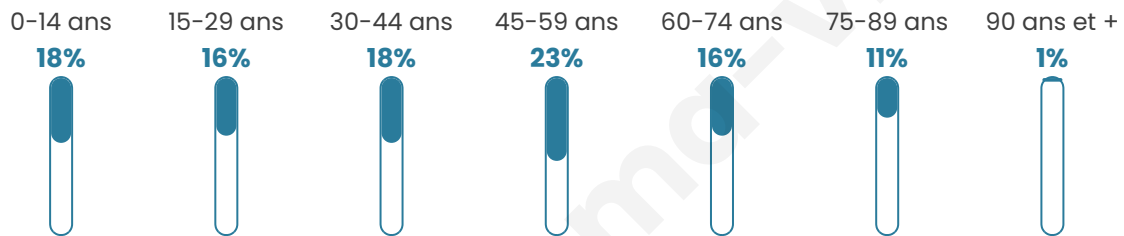
19 380 €/an

Evolution du nombre d'habitants

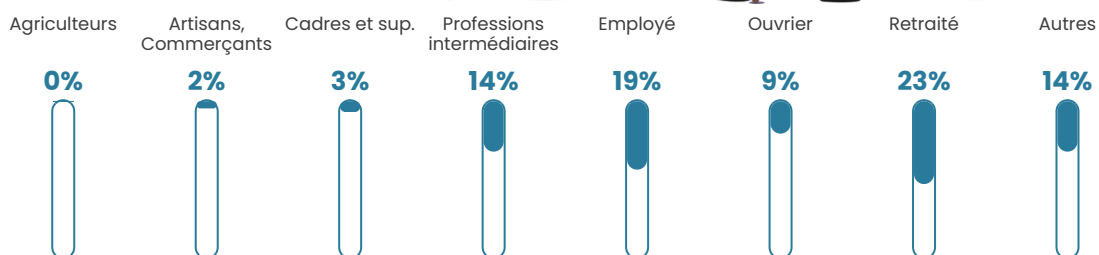


Sources : Institut national de la statistique et des études économiques (insee) selon Les dernières parutions officielles de 2024 portant sur les années 2020, 2021 et 2022.

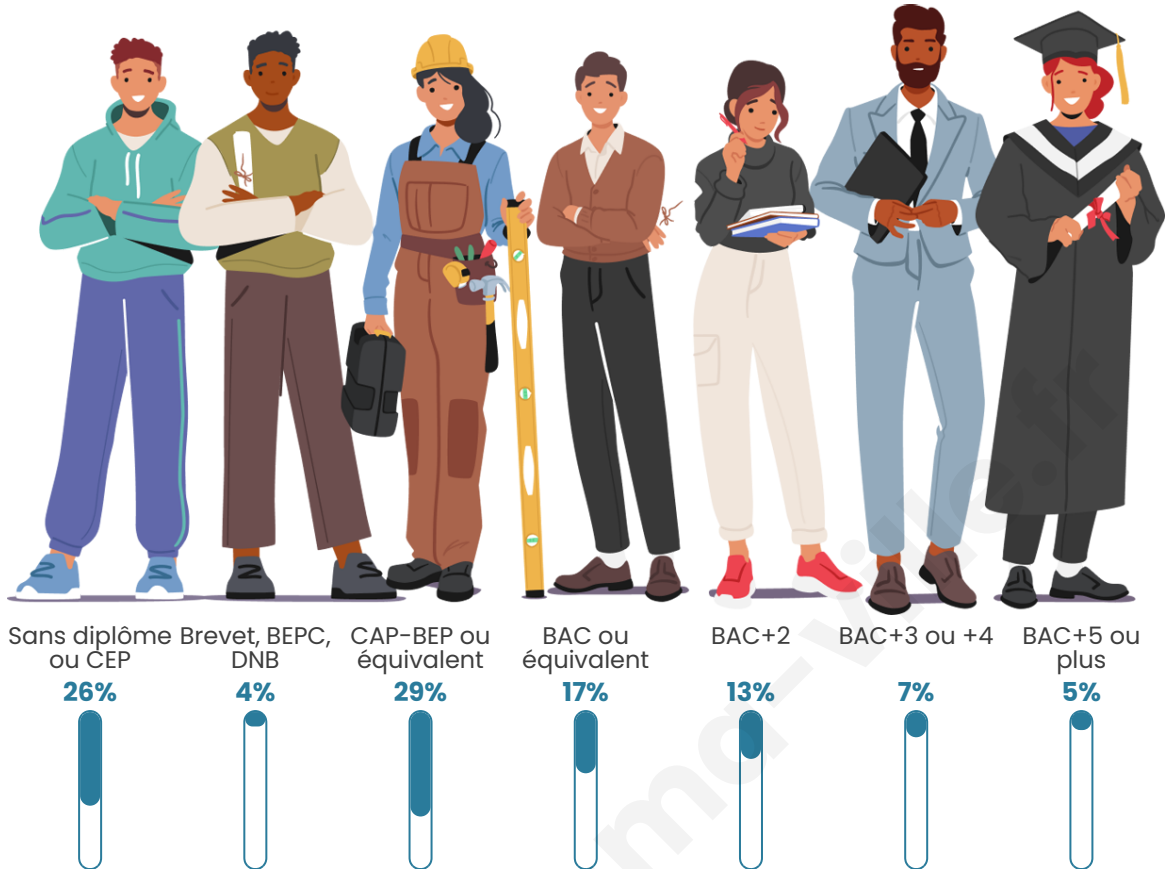
Tranche d'âge




Activité professionnelle



Niveau de diplôme















Composition des ménages





Profils électoraux

Premier tour

	Marine LE PEN	29.39 %
	Emmanuel MACRON	20.95 %
	Jean-Luc MÉLENCHON	20.27 %
	Jean LASSALLE	8.78 %
	Éric ZEMMOUR	4.39 %
	Valérie PÉCRESSE	4.39 %
	Yannick JADOT	3.72 %
	Fabien ROUSSEL	2.36 %
	Anne HIDALGO	2.36 %
	Nicolas DUPONT-AIGNAN	1.69 %
	Philippe POUTOU	1.01 %
	Nathalie ARTHAUD	0.68 %

Second tour

	Emmanuel MACRON	50,4 %
	Marine LE PEN	49,6 %

406 inscrits

Participation : 72.41%

Votes blancs : 11.22%

Votes nuls : 3.06%

406 inscrits

Participation : 74.38%

Votes blancs : 0.99%

Votes nuls : 0.99%

Sécurité



Agressions physiques / sexuelles

0



Cambriolages

0



Vols / dégradations

0



Stupéfiants

0

Evolution du nombre d'infractions



Pour comparer

(en proportion du nombre d'habitants)

■ Ville ■ Département ■ Région



Sources : Bases statistiques communale, départementale et régionale de la délinquance enregistrée par la police et la gendarmerie nationales selon les dernières parutions officielles de 2025 portant sur l'année 2024 ([data.gouv](https://data.gouv.fr)).

Agressions physiques / sexuelles : Violences sexuelles, coups et blessures volontaires intrafamiliaux, coups et blessures volontaires, autres coups, blessures volontaires et vols violents sans arme.

Cambriolages : Cambriolages de logements.

Vols : Vols avec armes, vols d'accessoires sur véhicules, vols dans les véhicules, vols de véhicules, vols sans violence contre des personnes, destructions, dégradations volontaires et escroqueries.

Stupéfiants : Trafic de stupéfiants dont (AFD) et usage de stupéfiants.

Services à la population



Commerce

Hypermarché	X La Réole 2km
Supermarché	X La Réole 2km
Superette	2
Boulangerie	X Gironde-sur-Dropt 2km
Boucherie	X Gironde-sur-Dropt 2km
Restaurant	X La Réole 4km
Garage	X Gironde-sur-Dropt 1km
Station-service	X Gironde-sur-Dropt 2km
Banque	X La Réole 2km
La poste	X La Réole 3km
Coiffeur	X Gironde-sur-Dropt 2km
Tabac	X La Réole 4km
Bars / discothèque	X La Réole 3km
Bibliothèque	X Saint-Macaire 12km
Cinéma	X Langon 14km
Vétérinaire	X La Réole 2km



Santé

Pharmacie	X Gironde-sur-Dropt 2km
Hôpital	X La Réole 4km
Laboratoire d'analyses médicales	X La Réole 4km
Etablissement pour handicapé	X La Réole 4km
EHPA	X La Réole 4km
Médecin	X La Réole 4km
Dentiste	X Gironde-sur-Dropt 2km
Chirurgien	X Langon 13km
Dermatologue	X Langon 14km
Anesthésiste	X Langon 13km
Gastro-entérologue	X Langon 14km
Gynécologue	X Langon 13km
Cancérologue	X Langon 13km
Neurologue	X Langon 14km
Ophthalmologue	X Langon 14km
ORL	X Langon 13km
Cardiologue	X La Réole 5km
Pédiatre	X Langon 16km
Pneumologue	X Langon 16km
Psychologue	X Langon 14km
Radiologue	X Langon 14km
Rhumatologue	X Marmande 23km
Sage-femme	X Noaillac 10km



Éducation

Crèche	X Bagas 3km
Ecole maternelle Public	X Camiran 3km
Ecole maternelle Privé	X La Brède 35km
Ecole primaire Public	1
Ecole primaire Privé	X Saint-Macaire 11km
Collège Public	X La Réole 5km
Collège Privé	X Saint-Macaire 12km
Lycée Public	X La Réole 4km
Lycée Privé	X Saint-Macaire 12km

Sources : Base Sirene des entreprises et de leurs établissements selon les dernières parutions officielles de 2025 portant sur l'année 2024 ([data.gouv](#)). Liste, localisation et tarifs des professionnels de santé selon les dernières parutions officielles de 2025 portant sur l'année 2024 ([opendatasoft](#)) et FINESS Extraction du Fichier des établissements selon les dernières parutions officielles de 2025 portant sur l'année 2024 ([data.gouv](#)). Adresse et géolocalisation des établissements d'enseignement du premier et second degrés selon les

bien-dans-ma-ville.fr

Villes autour de Morizès

Ville	Habitants	Superficie	Pop densité	Pop active	Taux chômage	Revenu moyen	Prix immobilier
Les Esseintes	244	5 km ²	49 h/km ²	42.2%	5.3%	20 860 €/an	1 648 €/m ²
Gironde-sur-Dropt (2 avis)	1 333	8 km ²	167 h/km ²	42.6%	7.2%	18 940 €/an	1 258 €/m ²
Camiran	419	5 km ²	84 h/km ²	44.6%	4.3%	21 510 €/an	846 €/m ²
Saint-Exupéry	168	4 km ²	42 h/km ²	51.8%	4.8%	23 910 €/an	2 113 €/m ²
Bagas	283	3 km ²	94 h/km ²	54.4%	4.9%	22 240 €/an	1 411 €/m ²
Saint-Laurent-du-Plan	85	2 km ²	43 h/km ²	44.7%	4.7%	NC	1 643 €/m ²
Casseuil	363	6 km ²	61 h/km ²	40.8%	4.7%	21 110 €/an	1 480 €/m ²
Floudès	103	3 km ²	34 h/km ²	50.5%	11.7%	NC	2 157 €/m ²
Loubens	316	5 km ²	63 h/km ²	38.6%	3.8%	21 040 €/an	1 233 €/m ²
Saint-Sève	251	4 km ²	63 h/km ²	48.6%	7.6%	22 420 €/an	2 378 €/m ²
La Réole (18 avis)	4 487	12 km ²	374 h/km ²	40.8%	6.8%	18 000 €/an	1 206 €/m ²
Barie	274	5 km ²	55 h/km ²	49.3%	4.7%	21 580 €/an	1 333 €/m ²
Sainte-Foy-la-Longue	139	9 km ²	15 h/km ²	38.1%	5.8%	23 870 €/an	1 992 €/m ²
Saint-Laurent-du-Bois	263	7 km ²	38 h/km ²	47.9%	1.9%	22 160 €/an	1 428 €/m ²
Saint-Martin-de-Lerm	149	7 km ²	21 h/km ²	45.6%	8.1%	21 620 €/an	1 350 €/m ²

bien-dans-ma-ville.fr



Vous aimez votre ville ? Notez-la !

Et faites-nous part de vos remarques constructives



Avec

BIEN dans ma **VILLE** 